

UPPMÆLINGAR FORNLEIFA Í SKAFTAFELLI:

VEGNA DEILISKIPULAGS



ELÍN ÓSK HREIÐARSDÓTTIR (RITSTJ.)

HÖFUNDAR EFNIS: BIRNA LÁRUSDÓTTIR OG ELÍN ÓSK HREIÐARSDÓTTIR

FORNLEIFASTOFNUN ÍSLANDS SES

REYKJAVÍK 2023

FS885-22241



Forsíðumynd er af bænum í Seli, horft til VSV. Ljósmynd Birna Lárusdóttir.

©2023

FORNLEIFASTOFNUN ÍSLANDS

BRÆDRABORGARSTÍG 9

101 REYKJAVÍK

SÍMI: 551 1033

FAX: 551 1047

NETFANG: fsi@fornleif.is

www.fornleif.is

Samantekt

Í skýrslunni er fjallað um fornleifar innan marka deiliskipulags í Þjóðgarðinum í Skaftafelli. Minjar í landi Skaftafells voru aðalskráðar árið 2012 en þar sem nú er unnið að deiliskipulagi á um 217 ha stóru svæði vegna endurbóta á starfsmannaaðstöðu og aðstöðu fyrir ferðamenn fór Minjastofnun Íslands fram á að minjar innan deiliskipulagsmarka yrðu mældar upp og eldri skráning endurskoðuð. Verkefnið var unnið vorið 2022.

Samtals eru 108 minjastaðir þekktir innan eða fast utan marka deiliskipulagsmarka. Þar sem aðalskráningin lá fyrir þegar deiliskipulagsvinna hófst var fullt tillit tekið til minja við hönnun mannvirkja sem ráðgert er að staðsetja utan þeirra svæða sem þekktar minjar eru, á áreyrnum neðan við brekkurnar í Skaftafelli. Minjarnar innan deiliskipulagsmarka voru því ekki álitnar í mikilli hættu vegna framkvæmdanna en í meiri hættu vegna ágangs ferðamanna en þó ennfremur vegna trjágróðurs sem hefur dreift úr sér á svæðinu á síðustu áratugum og ógnar mörgum minjastöðum. Ljóst er að þjóðgarðsyfirvöld þurfa að marka sér stefnu í þessum efnum á næstu árum en til að koma í veg fyrir frekar tjón þyrfti án efa grípa til stórfelldra aðgerða við að hreinsa skóg umhverfis og úr minjum.

Efnisorð

Skaftafell, menningarlandslag, skógarógn, deiliskipulag, ágangur ferðamanna

Summary

This report presents the results of an archaeological survey undertaken in the National Park of Skaftafell in the spring of 2022. The work was done in relation to planned improvements of staff quarters and guest facilities in the area and is based on a general archaeological survey (aðalskráning) in Skaftafell carried out by The Institute of Archaeology in 2012. The work in the spring of 2022 entailed revisiting all known sites within a detailed planning area of 217 ha and re-evaluating an earlier survey.

In total, 108 archaeological sites were identified within or just outside the planning area. The planning work was based on information from the earlier survey and took the archaeology into consideration so proposed construction work is not close to any archaeology. Because of that the archaeology within the planning area is not considered to be under threat from the proposed construction. The survey however revealed that a high number of sites in the park are under a threat both because of massive tourism in the park and more importantly, because of vegetation changes in the area. The spread of forest has grown rapidly in the last few decades, and trees are now both around and inside some of the visible ruins, covering them and damaging fragile stone and turf walls. To prevent further damage of the archaeology in the area the park authority would have to initiate large-scale forest clearing around the cultural remains within the park.

Keywords

Skaftafell, cultural landscape, forest encroachment, detailed planning, massive tourism

Efnisyfirlit

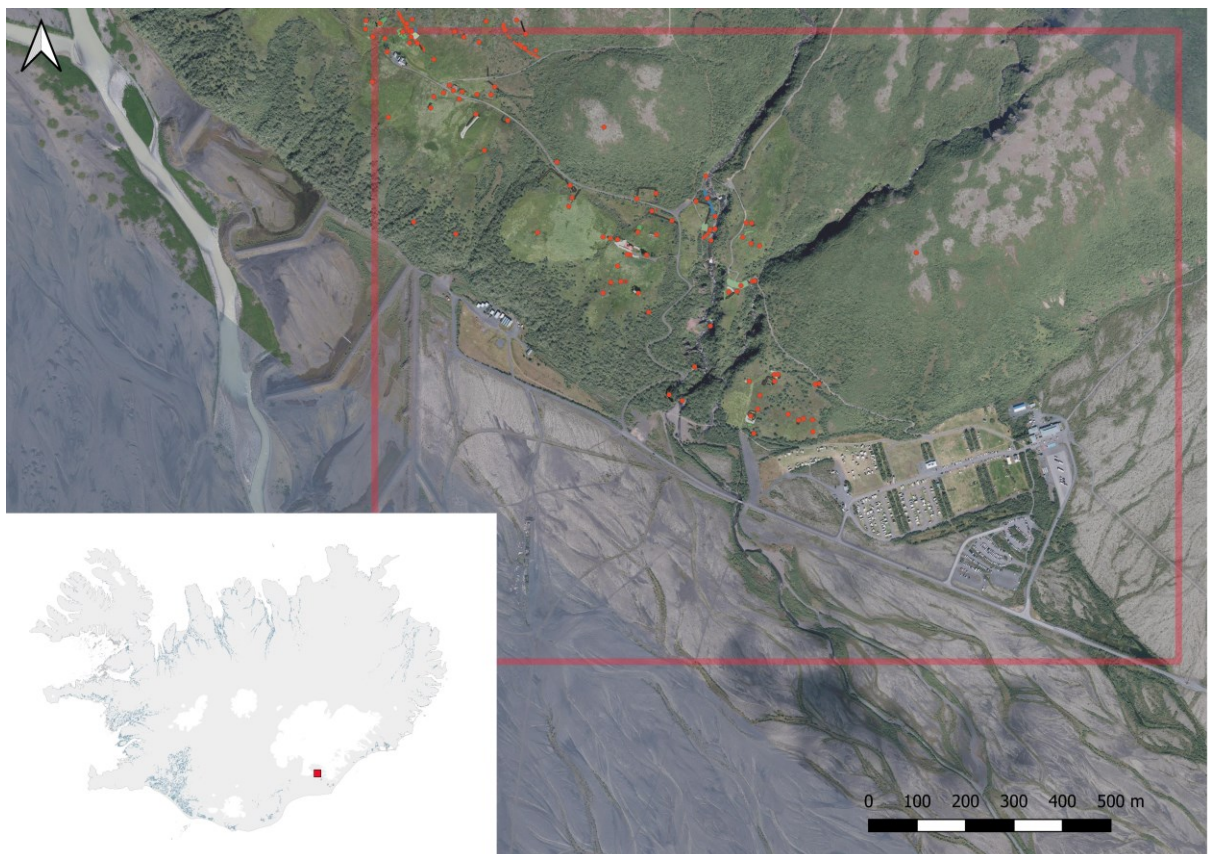
1. Inngangur	5
2. Saga fornleifaskráningar og löggjöf	7
3. Aðferðir við fornleifaskráningu	9
4. Fornleifaskrá	13
5. Ágrip af byggðasögu	131
6. Samantekt	133
Heimildaskrá	137

KORT

1. Inngangur

Skaftafell er ein þekktasta náttúruperla landsins. Jörðin sér langa og merka sögu en á síðari hluta 20. aldar var búskap hætt og þjóðgarður stofnaður á hluta jarðarinnar árið 1967. Árið 2008 varð þjóðgarðurinn svo hluti af hinum nýstofnaða Vatnajökulsþjóðgarði. Frá 1980 hefur fjöldi ferðamanna sem heimsækir Skaftafell ár hvert margfaldast og heimsækja nú á milli 600-700 þúsund gestir þjóðgarðinn árlega.¹ Þessi mikli fjöldi ferðamanna hefur skapað mikið álag á svæðið og alla innviði þess. Til að bæta aðbúnað á svæðinu er nú unnið að nýju deiliskipulagi þar sem ráðgert er að auka við og bæta aðstöðu starfsmanna þjóðgarðsins, bæta þjónustu á svæðinu, s.s. skipulag bílastæða og tjaldsvæðis, móttöku gesta og aðstöðu fyrir ferðaþjónustu.²

Í tengslum við deiliskipulagsvinnu var leitað álits Minjastofnunar Íslands á skipulaginu. Árið 2014 höfðu skýrsluhöfundar aðalskráð minjar í Skaftafellslandi og kom sú skýrsla út árið 2014. Í umsögn Minjastofnunar kom fram að jafnvel þótt umrædd skýrsla væri afrakstur aðalskráningar en ekki deiliskráningar væri hún ítarleg og því fór stofnunin einungis fram á að sýnilegir minjastaðir innan marka deiliskipulags væru heimsóttir, mældir upp og endurmetin sú hætta sem að minjunum



Staðsetning Skaftafells merkt með rauðum kassa á innfella kortið en á loftmynd (frá Loftmyndum ehf) má sjá afmörkun úttektarsvæðis og þær minjar sem skráðar voru.

¹ Skaftafell: Forsendur, framtíðarsýn og skipulagsforsögn, 16

² Skaftafell: Forsendur, framtíðarsýn og skipulagsforsögn, 4

steðjaði, en ekki að svæði væru þaulgengin eins og algengast er með skráningu vegna deiliskipulags.³ Í kjölfarið fór Vatnajökulsþjóðgarður fram á að Fornleifastofnun Íslands tæki að sér verkið. Það var unnið í maí 2022 af þeim Elínu Ósk Hreiðarsdóttur og Birnu Lárusdóttur sem unnu upprunalegu skráninguna. Elín sá um úrvinnslu og ritun skýrslu.

Við aðalskráningu í Skaftafelli 2012 voru skráðar 162 fornleifar á jörðinni allri en við skráningu 2022 bættust við tíu fornleifar, þar af fjórir nýir staðir en að auki voru í sex tilfellum skráðar minjar á sérstökum undirnámerum sem áður höfðu tilheyrt minjabyrpingu (en samkvæmt núgildandi lögum skal hver fornleif fá sérstakt eininganúmer). Samtals koma 108 fornleifar við sögu í skýrslunni en nánari grein er gerð fyrir þeim aftast í skýrslu.

Skýrsla sú sem hér lítur dagsins ljós byggir á miklu leyti á eldri skýrslu. Farið var aftur á alla þá minjastaði innan deiliskipulagsmarka þar sem sýnilegar minjar fundust í fyrri skráningu, minjarnar mældar upp og skráningin endurskoðuð með tilliti til hættumats. Að beiðni þjóðgarðsins voru minjar sem leyndust skammt norðvestan deiliskipulagsmarka einnig skráðar í stað þess að láta deiliskipulagsmörk kljúfa minjasvæði í sundur. Samanlagt var því farið á 81 minjastað. Á þeim stöðum þar sem ekki voru sýnilegar minjar (á samtals 27 stöðum), var staðsetningarhniðið aðeins endurnýjað (er nú með ISN93 vörpun) en staðurinn ekki heimsóttur.

Upprunalega skráningin var unnin fyrir styrk frá Vinum Vatnajökuls og Fornminjasjóði. Líkt og í fyrri skýrslu eru í skýrslunni nýtt gögn frá Minjastofnun Íslands og einnig nokkrar ljósmyndir frá Ljósmyndadeild Þjóðminjasafns Íslands. Fjölmargir veittu mikilvægar upplýsingar um fornleifar í þjóðgarðinum fyrir eldri skráningu. Er þar helst að nefna Önnu Maríu Ragnarsdóttur og Laufeyju Lárusdóttur (14.08.1927-22.12.2022) fyrrum ábúendur í Hæðum, og þá Bjarna, Heiðar og Þorstein Jakobssyni, sem ólust upp í Bólta. Auk þeirra veittu Ragnar Frank Kristjánsson og Regína Hreinsdóttir fyrrverandi þjóðgarðsverðir, ýmsar gagnlegar upplýsingar. Sem áður eru öllum þeim sem aðstöð veittu færðar kærar þakkir. Allar ljósmyndir í skýrslunni eru teknar af Elínu eða Birnu nema annað sé tekið fram.

³ Bréf frá Minjaverði Austurlands, MÍ202112-0088/6.09/P.E.H. Bréf frá Helgu Árnadóttir verkefnastjóra með svörum minjavarðar Austurlands, dagsett 24.03.2022

2. Saga fornleifaskráningar og löggjöf

Hátt á aðra öld er liðið síðan skráning fornleifa hófst á Íslandi en þó er enn langt í land að til sé heildstæð skrá um fornleifar á landinu. Á síðustu áratugum 19. aldar voru margir minjastaðir kannaðir á vegum Hins íslenska fornleifafélags, einkum staðir sem á einn eða annan hátt tengdust fornsögum og sögu þjóðveldisins. Eftir aldamótin 1900 dró úr fornleifakönnun á vegum félagsins og var þráðurinn ekki tekinn upp að nýju fyrr en um og eftir 1980.

Skóðanir manna á því hvað teljast fornleifar hafa breyst mikið á þessum tíma. Byggingar sem voru hversdagslegar fyrir hundrað árum eru nú orðnar minjar um horfna lífshætti. Skilningur hefur vaknað á nauðsyn þess að skrá upplýsingar um slíkar minjar og vernda þær fáu sem eftir eru fyrir komandi kynslóðir. Nauðsynlegra upplýsinga um gerð og ástand fornleifa er aðeins hægt að afla með vettvangsathugun og við það er venjulega átt með hugtakinu fornleifaskráning (ýmist aðal- eða deiliskráning). Til þess að vettvangsathugun komi að fullu gagni verður þó fyrst að taka saman ýmsar upplýsingar, bæði skriflegar og munnlegar, sem vísa á minjastaði og geta gefið vísbendingar um hlutverk mannvirkjaleifanna (svæðisskráning).

Á undanförunum árum hafa verið gerðar breytingar á löggjöf um verndun fornleifa og hefur eftirlit með framkvæmd laganna verið aukið. Samkvæmt 3. grein laga um menningarminjar (nr. 80, 2012), eru allar fornleifar á Íslandi friðhelgar: „Fornleifum, [...] jafnt þeim sem eru friðlýstar sem þjóðminjar og þeim sem njóta friðunar í krafti aldurs, má enginn, hvorki landeigandi, ábúandi, framkvæmdaraðili né nokkur annar, spilla, granda eða breyta, hylja, laga, aflaga eða flytja úr stað [...]“. Er þessi fornleifakönnun í anda markmiða sem sett hafa verið með þessari löggjöf. Mat á áhrifum framkvæmda á fornleifar gerir kröfur um fjölbætta athugun á heimildum og vettvangsrannsókn enda er skilgreining á fornleifum í þjóðminjalögum víðtæk. Fornleifar teljast hvers kyns mannvistarleifar, á landi, í jörðu, í jökli, sjó eða vatni, sem menn hafa gert eða mannaverk eru á og eru 100 ára og eldri, svo sem:

- a. búsetulandslag, skrudgarðar og kirkjugarðar, byggðaleifar, bæjarstæði og bæjarleifar ásamt tilheyrandi leifum mannvirkja og öskuhauga, húsaleifar hvers kyns, svo sem leifar kirkna, bæn húsa, klaustra, þingstaða og búða, leifar af verbúðum, naustum og verslunarstöðum og byggðaleifar í hellum og skútum,
- b. vinnustaðir þar sem aflað var fanga, svo sem leifar af seljum, verstöðvum, bólum, mógröfum, kolagröfum og rauðablæstri,
- c. tún- og akurgerði, leifar rétta, áveitumannvirki og aðrar ræktunarminjar, svo og leifar eftir veiðar til sjávar og sveita,
- d. vegir og götur, leifar af stíflum, leifar af brúm og öðrum samgöngumannvirkjum, vöð, varir, leifar hafnarmannvirkja og bátalægi, slippir, ferjustaðir, kláfar, vörður og önnur vega- og siglingamerki ásamt kennileitum þeirra,
- e. virki og skansar og leifar af öðrum varnarmannvirkjum,
- f. þingstaðir, meintir hörgar, hof og vé, brunnar, uppsprettur, álagablettir og aðrir staðir og kennileiti sem tengjast síðum, venjum, þjóðtrú eða þjóðsagnahefð,

- g. áletranir, myndir eða önnur verksummerki af manna völdum í hellum eða skútum, á klettum, klöppum eða jarðföstum steinum og minningarmörk í kirkjugörðum,
- h. haugar, dysjar og aðrir greftrunarstaðir úr heiðnum eða kristnum sið,
- i. skipsflök eða hlutar þeirra.

Minjar 100 ára og eldri teljast til fornleifa, en heimilt er þó að friðlýsa yngri minjar.

Það er skýrt af þessari skilgreiningu að fornleifar eru ekki aðeins öll mannvirki heldur einnig staðir sem á einn eða annan hátt tengjast menningu og atvinnuvegum, hvort heldur sem er vöð eða álagablettir. Þessari skilgreiningu er fylgt við hefðbundna fornleifaskráningu.

3. Aðferðir við fornleifaskráningu

Í skráningarkerfi Fornleifastofnunar hefur hver sýsla skammstafað heiti (ÁR, SP, DA o.s.frv.) og hver jörð hefur þriggja stafa númer. Miðað er við jarðaskiptingu eins og hún kemur fyrir í Jarðatali Johnsens frá 1847 og byggir tölusetning jarðanna á því. Skipting jarða um miðja 19. öld ræður ekki aðeins númerum í skránni heldur er miðað við hana þegar ákvarðað er hvaða jörð ákveðnir minjastaðir tilheyra. Hverjum minjastað er gefin kennitala sem er þriggja stafa númer sem hengt er við sýslutákn og jarðarnúmer (dæmi: SF-088:001). Séu fleiri en ein fornleif (minjaeining) á hverjum minjastað bætist við einingunúmer aftast í númeraröðinni (dæmi: SF-088:153_01).

Fornleifaskrá hefst á stuttu yfirliti yfir sögu jarðar og skiptingu, eignarhald hennar og matsverð, og einnig er gefin stutt lýsing á náttúrufari, búskaparaðstæðum og sléttun túna. Þar á eftir kemur listi yfir allar þær fornleifar sem fundust innan jarðarinnar.

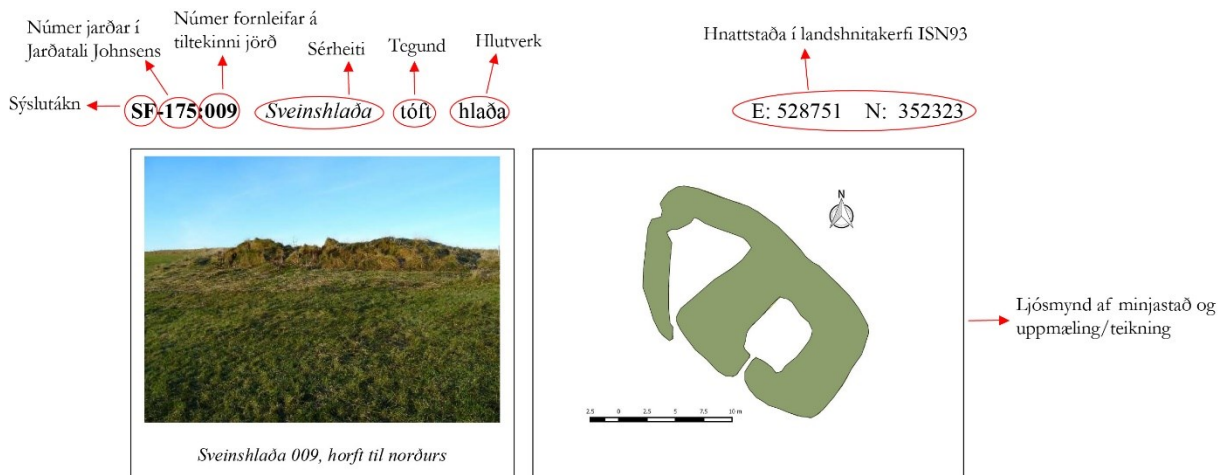
Í skránni fær hver minjastaður eina efnisgrein og er framsetning upplýsinganna stöðluð. Í fyrstu línu hverrar greinar eru grunnupplýsingar; auðkennisnúmer, sérheiti, tegund, hlutverk og hnattstaða. Á eftir auðkennisnúmeri kemur sérheiti hennar ef eitthvert er og síðan tegund. Með tegundarflokkun er leitast við að skilgreina hvers eðlis fornleifin er, þ.e. hvort um er að ræða mannvirki af einhverju tagi sem enn sést, og þá hverskyns (t.d. tóft, garðlag eða varða), mannvirki sem vitað er um en er horfið (heimild, örnefni) eða fornleif sem ekki hefur verið mannvirki (álagablettur, sögustaður eða vað). Allir fornleifastaðir eru greindir til tegundar en hlutverk þeirra er ekki alltaf hægt að ákvarða.

Á eftir hlutverki kemur hnattstaða minjastaðarins í landshnitakerfi (ISN93) og er mælt í miðju hvers minjastaðar. Uppmælingar voru gerðar á öllum sýnilegum minjastöðum með Trimble Geoexplorer 6000 og er möguleg skekkja mælinganna innan við 1 metri, allt niður í nokkra sentimetra. Samkvæmt lögum hafa allar fornleifar 15 m friðhelgað svæði frá ystu mörkum minjastaðarins en friðlýstar fornleifar 100 m friðhelgi.

Þar sem getur um „heimild um...“ t.d. útihús, þá er átt við að eingöngu eru til heimildir um staðinn en minjar hafa ekki fundist á vettvangi við skrásetningu. Þótt engar minjar hafi fundist, er engu að síður tekin hnattstaða staðarins ef unnt hefur verið að ákvarða hann á grundvelli fyrirliggjandi upplýsinga með 50 metra fráviki eða minna.

Í annarri línu hefst lýsing minjastaðar oftast á tilvitnun í fyrirliggjandi heimildir en síðan er staðsetningu hans lýst. Þar á eftir kemur oft lýsing á aðstæðum og síðast lýsing á mannvirkinu sjálfu ásamt öðrum upplýsingum sem við eiga.

Í næstsíðustu línu er lagt mat á þá hættu sem minjastaðurinn kann að vera í og í síðustu línu er svo getið heimilda ef einhverjar eru, oft með skammstöfunum, en úr þeim er leyst í heimildaskrá aftast í skýrslunni.



Á túnakorti frá 1920 og bæjarteikningu danskra mælingamanna frá 1904 er sýnt útihús í túnjaðri um 210 m norðan við eldra bæjarstæði 001 og 80 m norðvestan við yngra bæjarstæði 003. Á þeim stað er stæðileg hlöðutóft sem nefnist Sveinshlaða og samtengt eða eldra mannvirki norðvestan við hana. Sveinshlaða er 16 m suðvestan við miðlínu Skaftártúnguvegar (208) þar sem fyrirhugaðar eru framkvæmdir og telst því í stórhættu vegna vegagerðar.

Tóftin er í túnjaðri fast suðvestan við Skaftártúnguveg (208). Túnið er í allmiklum halla til suðvesturs.

Heildarstærð tóftarinnar er 23x14 m og snýr hún norðvestur-suðaustur. Í suðausturhluta hennar er Sveinshlaða sem er 15x13 m að stærð og snýr norðvestur-suðaustur. Hún er 5x6 m að innanmáli og snýr norðaustur-suðvestur. Hlaðan er niðurgráfin um 1 m og eru veggir hennar um 2 m á hæð innanmáls. Norðvestan við hlöðuna er annað hólf eða annað mannvirki og er það torfhlaðið. Það er þríhyrningslaga og er 9x6 m að innanmáli, mjókkar til norðvesturs. Op virðist vera inn í það í suðurhorni. Veggir þess eru 0,3-0,4 m á hæð og 2-2,5 m á breidd en veggir hlöðunnar eru 4-5 m á breidd. Hólfín virðast vera samtengt en hlaðan er mun yngri að sjá en hólfíð norðvestan við hana. Nokkur hólmyndun er undir norðvesturhluta tóftarinnar og ljóst að mannvirki hafa verið á þessum stað í langan tíma.

Hættumat: stórhætta, vegna vegagerðar

Heimildir: Túnakort 1920

Hætta sem steðjar að fornleif

Heimild sem vísað er í, nánari færsla í heimildaskrá

Mynd 2: Skýringarmynd. Dæmi um skráningu á minjastað.

Uppmælingar: skýringar

• Fornleif	■ Torf	--- Gata
Uppmældir flákar	■ torf og grjót	— Kantur
□ Bæjarhóll	■ Vegur	— Mannvirki
▨ Grjót	□ Þúst	— Niðurgröftur
▨ Hryggur	Uppmældar línur	— Skurður
■ Niðurgröftur	— Dæld	— Vegur
■ Steypa	— Garðlag	— Náttúruleg lína

Mynd 3: Allar uppmælingar sem gerðar voru í skráningunni eru skilgreindar m.t.t. til byggingarefnis eða eðlis minjanna og eru skýringar á þeim sýndar í lista hér fyrir ofan. Þessar skýringar gilda fyrir allar myndir af uppmældum minjum í fornleifaskrá.

Í næstsíðustu línu er lagt mat á þá hættu sem minjastaðurinn kann að vera í. Allar þær minjar sem skráðar voru, eru innan marka deiliskipulags og almennt gildir sú vinnuregla að telja minjar innan deiliskipulagsreita í ýmist „hættu“ eða „stórhættu“ vegna framkvæmda. Minjarnar í Skaftafelli eru hins vegar innan þjóðgarðs og má segja að um þær gildi svolítill önnur lögmál en um minjar á almennum svæðum. Ljóst er að stefna þjóðgarðsins er að gera minjum hátt undir höfði og að engar minjar víki í þeim framkvæmdum sem áætlaðar eru í tengslum við deiliskipulagsvinnu en á móti kemur að ýmis önnur ógn vegur í flestum tilfellum þyngra en mögulegar framkvæmdir innan þjóðgarðsins sem alltaf ættu að vera undir ströngu eftirliti. Er þar helst að nefna trjágróður sem er víða að færa minjar á kaf, og einnig átroðning og álag vegna ferðaþjónustu. Að jafnaði var talið að minjum innan deiliskipulagsmarka stafaði meiri ógn af framantöldum þáttum heldur en þeim framkvæmdum sem ráðgerðar eru enda er ráðgert að þær séu allar á söndunum neðan við brekkurnar þar sem ekki eru þekktar minjar, þótt rétt sé að minna á að gert er ráð fyrir að elsti Skaftafellsbærinn sé á því svæði (en löngu horfinn í jökulárframburð) og þá væntanlega ýmsar byggingar honum tengdar og jafnvel þingstaður svæðisins. Við skráningu er meginreglan sú að aðeins þeir minjastaðir sem eru fjarri byggð og öllu því umróti sem hugsanlega gæti skemmt þá eru taldir í „engri hættu“. Minjar á eða við svæði þar sem framkvæmdir eiga sér stað teljast í hættu ef hugsanlegt er talið að þeim verði rótað. Sem dæmi um slíka staði má telja fornleifar í túni en þær teljast í hættu vegna þess umróts sem fylgir ábúð og búskap og minjastaðir sem eru á svæði þar sem framtíðar landnotkun er óráðin. Í stórhættu teljast minjastaðir þar sem miklar líkur teljast á að stöðum kunni að verða raskað vegna áætlaðs eða fyrirsjáanlegs umróts. Sem dæmi um slíka staði má nefna minjastaði sem eru á skipulagssvæði þéttbýlis, innan skógar, á áhrifasvæðis stórfamkvæmda eða sem uppblástur ógnar. Langflestar af þeim minjum sem fjallað er um í skýrslunni teljast því í hættu eða stórhættu (sjá nánar í samantekt aftast í skýrslu).

Í síðustu línu hvers minjastaðar er getið heimilda ef einhverjar eru, oft með skammstöfunum, en úr þeim er leyst í heimildaskrá aftast í skýrslunni.

Skráningin sem í skýrslunni birtist var í grunninn unnin 2012 og uppsetning því lík þeirri skýrslu. Í öllum tilfellum fylgir þó aftast í umfjöllun um hvern stað viðbót frá 2022. Í henni var farið yfir hvort ástand eða umhverfi minjastaðar hafði breyst frá því að eldri skráning var unnin en Að auki var hættumat endurskoðað og hnit allra minjastaða uppfærð og birtast nú í landshnitakerfi ISN93. Í öllum tilfellum voru einnig gerðar nýjar teikningar fyrir minjastaðina sem byggja á uppmælingum sem unnar voru en til hliðsjónar eru hafðar eldri teikningar úr fyrri skráningu. Í skýrslunni er að finna upplýsingar um alla þekkta minjastaði innan skipulagsmarka (og fast norðvestan þeirra). Ekki eru hins vegar birtar upplýsingar um minjar fjarri deiliskipulagsreit og

skýrir það þá staðreynd að númeraröð fornleifa er ekki samfelld í skýrslunni, þ.e. í hana vantar þær fornleifar sem eru fjarri deiliskipulagsreit.

4. Fornleifaskrá

SF-088 Skaptafell

1709: Í Jarðabók Ísleifs Einarssonar í fylgiskjölum Jarðabókar Árna Magnússonar og Páls Vídalíns XIII segir: "Skaftafell. Kóningsjörð. Landsk. eftir jarðabók 1697, 1 1/2c. Jarðardýrleiki xijc." JÁM XIII, 437.

1847: 12 hdr. Bændaeign. JJ, 6.

Skaftafell er nefnt í Brennu-Njálssögu. Þar segir m.a.: "Flosi [Þórðarson Freysgoða] mælti til Hoskulds [Þráinsson Hvítanesgoði]: "Þat segir Hildigunnur mér, at fáleikar sé miklir með yðr Njálssonum, ok þykki mér þat illa, ok vil ek bjóða þér, at þú ríðir eigi vestr, ok mun ek fá þér bústað í Skaptafelli, [...]" ÍF XII, 278-279.

[1343]: "Máldagi Klemenskirku að Hofi í Héraði (Öræfum) [...]. Clemenskirka ad hofi j hieradi a heimaland halft med ollum gognum oc giædum. skaptafell halft. sandhofda halfan. svinanes halft. suinafell halft." DI II, 774.

[1387]: "Máldagi Klemenskirku á Hofi í Öræfum, [...]. Þessar ä kirkian jarðer. Fiall med ix. fiuru. halft Skaptafell. Suinanes halft. og helming allra þeirra fiarna sem liggja til Jokulfells." DI III, 400-401.

[22. og 23. júní 1482]: "Þesse adur greindur herra broder Magnus [biskup í Skálholti] giordi þessi umskipti við kirkniuna ad Hofi med handsoludu samþykki Magnusar bonda Gunnarssonar. sem þá var eigandi ad Hofi. Fyrer halft Skaptafell fieck hann til eignar klrkiunni ad Hofi halft Svinafiall." DI VI, 443.

[5. maí 1483]: "Magnús biskup í Skálholti geldr klaustrinu í Kirkjubæ jarðirnar Skaptafell í Öræfum og Haukafell í Hornafirði [...]" DI VI, 482.

[1491-1518]: "Máldagi Hofskirkju í Öræfum. [...] Hof j öræfum. Kirkia sancti clementes pape martyris a hofe a halft heimaland at fornu. oc nu þat at auki er magret þorhallzdotter lagdi kirkniunne þar uppi heimalndit fyrir halft skaptafellid er hun kirkian atti til forna. enn greind margret selldi burt." DI VII, 36-37.

25. ágúst 1541: Gissur biskup Einarsson skrifar bréf í Skaftafelli til Ásgíms Ásgrímssonar varðandi sölu á jörðinni Horni í Hornafirði. DI X, 656.

[1839]: Í Sýslu- og sóknalýsingum Skaftafellssýslu segir: "Skaftafell, 12 hndr. að dýrleika, er norðasti bær í Sandfellssókn, [...] sauðfjærjörð allgóð, en heyskaparlaus að kalla nema túnið; [...]" Í Sýslu og sóknalýsingum segir svo almennt um Sandfells- og Hofsóknir í Öræfum: "Öngvar selstöður eru hér tíðka[ðar]. [...] Flestir bæir eru hér álíka byggðir, [...]. Rekaviður er brúkaður til allra bygginga. [...] Sauðfjær- og kúabú hafamenn hér helst. [...] Á fáum bæjum eru færikvíar hafðar, og kýr liggja úti á sumrum, meðan heitast er, ekki eru hestar traðaðir; hér eru bæði borgir og fjárhús haft. [...]"

Túngarðar eru í kringum mjög fáa bæi; tún víðast slétt. [...] Kál og jarðepli er hér ræktað, þó með misjafnri heppni, því jarðvegur er bæði grýttur og vikurblandinn. [...] Til eldsneytis er kúamykja alls staðar hér brúkuð." SSS, 150-152.

Í Jarðabók Ísleifs Einarssonar segir: "Upprekstur á jörðin í Freysneslandi, þar sem heitir Hafrafell. Er nú óbrúkandi, því allt er komið í jökul." JÁM XIII, 437.

Í Byggðasögu A-Skaftafellssýslu segir: "Undirlendi er að heita má ógróið nema vestan Skeiðarár, en fjalla og heiðalönd víðlend og vel gróin, en nokkuð erfið til smölunar. [...] Í nefndaráli frá 11. maí 1849 segir: "Skaftafell, bændaeign. Túnið er heldur stórt en snögg, fóðrar 3 kýr, engjar eru engar og sáralitlar slægjur í bithaga. Hagar eru víðlendir en [erfiðir]. Jörðin álízt að geta framfleytt 2 kúm og 150 fjár. Fjörur fylgja miklar en [ærið] örðugar. Skógur er hér töluverður. Jörðin er á allan hátt örðug, en [upprekstur] mætti vera hér á sumrum fyrir 80 fjár." Við þetta hefði mátt bæta: Hellutak sæmilegt, en langsótt. Torfrista léleg. Selveiði talsverð, bæði að vori og hausti, en erfið." BAS III, 80, 82-83.

[1967]"Nú er Skaftafell þjóðgarður. Það var selt ríkinu 13. maí 1966 en formleg afhending fór fram 15. september 1967." BAS III, 84.

SF-088:001 *Skaftafell (elsta bæjarstæði)* bæjarhóll bústaður

Í Byggðasögu A-Skaftafellssýslu segir: "Á fyrri öldum var einbýli í Skaftafelli, og virðist það hafa haldizt til 1830. Var bærinn [sjá 002] austast við eystra gilið, og var allhátt upp að honum árið 1814, eftir sögn Hendersons, en nú hefur Skeiðará að mestu tekið tættunarn af þeim bæ [...]. Varla þarf þó að efa, að það hefur ekki verið hið upprunalega bæjarstæði. Hefur bærinn eflaust upphaflega staðið neðan við brekkuna, en verið færður, þegar Skeiðará tók að bera undir sig, en fyrir því eru engar heimildir kunnar". Í grein eftir Gísli Gestsson í Árbók fornleifafélagsins 1979 segir: "Svo er sagt að á fyrri öldum hafi bærinn í Skaftafelli staðið niðri á jafnsléttu, en þegar fyrst er vitað stóð hann steinsnar uppi í brekkunni [002]." Í Árbók ferðafélagsins frá 1937 segir: "Áður stóðu bæirnir á sléttlendinu undir heiðinni, en vegna ágangs Skeiðarár varð að flytja þá um 100 m. upp í brekkuna (250 m.y.s.). Nú eru þrír bæir í Skaftafelli: Austast Bölti [003], þá Sel [038] og efst og vestast Hæðir [021-022]." Ekkert er lengur vitað hvar elstu bæjarstæði Skaftafells hafa verið en samkvæmt heimildum hafa þau verið fyrir neðan Gamlatún, þar sem árframburður hefur safnast og nú er slétta.

Skeiðará hefur borið gríðarlegan framburð yfir svæðið undir brekkunum í Skaftafelli. Hafi elstu bæjarrústirnar verið á þessum slóðum eru þær löngu horfnar/komnar á kaf í framburð.

Ekki er vitað hvar á sléttlendinu helst er að staðsetja Skaftafellsbæinn. 2022: Við skráningu 2022 var staðurinn ekki heimsóttur aftur.

Heimildir: SSS, 150; ÁHÍF 1975, 100; ÁHÍF 1979, 95; ÁFÍ 1937, 10, 12; BAS III, 83-84; Skaftafell, 29, 30-34

SF-088:002 *Skaftafell (næstesta bæjarstæði)* bæjarhóll bústaður 598829 391968

Í Sýslu- og sóknalýsingum Skaftafellssýslu frá 1839 segir: "Skaftafell, 12 hndr. að dýrleika, er norðasti bær í Sandfellssókn,

[...]" Í Byggðasögu A-Skaftafellssýslu segir: "Á fyrri öldum var einbýli í Skaftafelli, og virðist það hafa haldizt til 1830. Var bærinn austast við eystra gilið, og var allhátt upp að honum árið 1814, eftir sögn Hendersons, en nú




SF-088:002 síðustu leifar bæjarstæðis Skaftafells – horfi til austurs

hefur Skeiðará að mestu tekið tættarnar af þeim bæ. Varla þarf þó að efa, að það hefur ekki verið hið upprunalega bæjarstæði. Hefur bærinn eflaust upphaflega staðið neðan við brekkuna[sjá 001], en verið færður, þegar Skeiðará tók að bera undir sig, en fyrir því eru engar heimildir kunnar. [...] Ekki eru mér kunnugar áreiðanlegar heimildir um það, hvaða ár gamli bærinn í Skaftafelli var færður upp í Böltu [sjá 003], en eftir því sem næst verður komizt, mun það hafa verið árið 1849. Eins og áður er sagt, mun hafa verið einbýli í Skaftafelli til ársins 1832, en þá eða árið eftir var jörðinni skipt í þrjá parta, og var hver um sig talinn 4 hundruð og 8 álnir."

Í grein eftir Þórð Tómasson í Árbók fornleifafélagsins 1975 segir: "Bjarni sonur hagleiksmannsins Þjóðkunna, Jóns Einarssonar, bjó í Skaftafelli um aldamótin 1800. Var þá farið að þrengja að búsetu á gamla bæjarstæðinu sökum ágangs Skeiðarár. Í grein eftir Gísla Gestsson í Árbók fornleifafélagsins 1979 segir: "Svo er sagt að á fyrri öldum hafi bærinn í Skaftafelli staðið niðri á jafnsléttu [001], en þegar fyrst er vitað stóð hann steinsnar uppi í brekkunni [002]. Það var árið 1814 þegar Ebenezer Henderson kom þar, nú eru tóftir þessa bæjar að mestu horfnar, Skeiðará mun fyrst hafa grafið þær burt og síðan borið mól yfir staðinn svo að nú sjást aðeins litlar leifar af

bakveggjum í brekkurótunum." Í örnefnaskrá segir: "Neðan við Bæjarsker eru gömul tún, þar eru leifar gamla bæjarins og túnsins á Skaftafelli." Gamli bærinn var þar sem nú er suðurjaðar Gömlutúna, í brekkurótum. Afar óljósar veggjaleifar má enn greina á dálítilli hæð. Ummerkin eru um 450 m suðaustan við Bólta 003, austan við Eystragil. Göngustígur er 10-20 m sunnan við veggjaleifarnar.

Gamli bærinn var í jaðri Gömlutúna og fast vestan við hann er dæld þar sem lækur gæti hafa runnið. Fast sunnar tekur við flati og malarframburður Skeiðarár. Frá vegg og að brekkurótum norðar eru 5-10 m en vestar ná brekkurætur lengra til suðurs og eru í línu við leifar bæjarins. Mikill trjágróður er sunnan í rústunum. Til suðurs frá hólnum eru 3-4 metrar. Sjálfar veggjaleifarnar eru grónar grasi og hvönn en birki- og víðiplöntur þrengja víða að rústunum.



Leifar tóftar SF-088:002, teikning frá 2012 (til vinstri) en uppmæling frá 2022 til hægri

Í bókinni Skaftafell segir einnig: "Í Skaftafelli hefur verið mikill og vel húsaður bær og jafnan reki nægur til að halda við húsum. Eggert Ólafsson og Bjarni Pálsson komu að Skaftafelli 1756 og segja umhverfi bæjarins "hið fegursta, alvaxið jurtum, birki, víði og reynivið." Þeir greina frá því að ævaforð hús séu í Skaftafelli og Svínafelli og sagt að þau séu frá 11. öld. Á það bera þeir þó brigður, þótt húsin séu stærri en venja er til og víðir þeirra úr hinu gamla rauðgreni. Ætla þeir að bæir þessir hafi verið endurreistir sennilega oftar en einu sinni. Svo vel vill til að varðveitt er ein úttekt jarðhúsa bæjarins í gamla Skaftafelli, gerð eftir fráfall Bjarna Jónssonar í hendur ekkju hans, Guðnýju Þorsteindóttir, 20. maí, 1834. Úttektina framkvæmdu þeir Ísleifur Ásgrímsson og Jón Árnason bóndi á Fagurhólsmýri. Er hún á þessa leið: 1. Skálahús, 4 stafgólf, 1 1/2 faðmur á vídd og 5 álnir á hæð, 3 bitar, 3 sperrur og 3 stoðir, með hvorri hlið sylla og langbönd í 3 stafgólfum enn í eitt vatnar syllur. Álist vel stæðilegt að veggjum og viðum. Þil er fyrir ofan bita og neðan, með hurð í járnum í góðu standi. Húsinu fylgja 4. rúm. 2. Búrhús, 2 rúmgóð stafgólf, í sama formi og skálinn, með 3 bitum, langböndum og syllum, þili undir og yfir bita, hurð á járnum. Húsið vel stæðilegt. 3. Bæjardyrnar, 7 al. á lengd, 4 á vídd, 6 á hæð, með 3 bitum. 3 sperrum, 2 langböndum og syllu með hvorri hlið, 6 stöfum og þili fyrir ofan og neðan bita, samt hurð á járnum. Reisifjöl er á þesu húsi

með fornu lopti. Húsið er allt í forsvaranlegu standi. 4. Eldhúsið, 3 1/2 stafgólf, 4 al. á vídd, eins á hæð, með 4 bitum og stoðum undir. Með vöglum fyrir ofan bita. 1 langband á hvörri hlið. Þilið og hurðin framan fyrir er lítilfjörlegt. Ofan á það er lagt 48 skildingar. Að öðru er húsið stæðilegt að veggjum og viðum. 5. Fjósið, 5 stafgólf á lengd, með forsvaranlegri vídd og hæð, 6 stoðum og einlægum langböndum, 4 bitum, 2 sperrum, hurð á járnum. Ofan við fornan raftvið og hellu á húsið er metið 8 rd. 6. Heyhlaða, 5 stafgólf, rúmgóð bæði að vídd og lengd, vel stæðileg að veggjum og viðum, með hurð á járnum. Ofan á annan vegginn utanvert legst 2 rd. 7. Eitt hús í selinu, 4 stafgólf í sémilegu standi að veggjum og viðum. Dyrnar þar fram af 1/2 stafgólf í sémilegu standi að veggjum og viðum. Dyrnar þar fram af 1/2 stafgólf, er þils- og hurðarlaust. Ofanálag 1 rd. Kálgarður 1. 1 1/2 ásauðarkúgildi fylgir jörðinni. Ofanálag jarðarinnar 11 rd., 48 s. Oft er hér erfitt að átta sig á gömlum úttekum bæjarhúsa og víst geta verið hér ýmis vafaatriði. Bót í máli er að Jón Stefánsson í Skaftafelli man vel eftir nokkrum tóftum síðasta bæjarins í gamla Skaftafelli. Meir en hálf öld var liðin frá ofantöku bæjarins, er Jón kom þar fyrst svo að rústum hans að hann festi þær í minni. Stór Skeiðarárhlaup höfðu brotið niður brekkur og bæjarrústirnar voru fremst á brotbakka, greinilega nokkuð skertar að austanverðu.. Vestast í rústabreiðunni var stór langhústóft með útgang á suðurhlið. Innan við dyrnar var stöpull, sem skipti tóftinni í tvo hluta. Þarna hljóta skáli og búr úttektarinnar frá 1834 að hafa verið undir einu þaki og með hlöðnum millivegg. Úttektin sker úr um það að þau tvö hús hafa verið jöfn á vídd og að risi. Bæjardyrhúss úttektarinnar sá engan stað, er Jón Stefánsson hugleiddi bæjarrústina með afa sínum, Jóni Einarssyni. Það hús hlýtur að hafa staðið fram af skálabyggingunni og verið tengt henni með dyrum og gangi á gaffveggi. Bæjardyrarústin hefur verið foreydd af Skeiðará um aldamótin 1900. [...] bæjardyragerð er [sýnd á ljósmynd] í Ferðabók Gaimard frá árinu 1836 og er frá Hnappavöllum í Örfum. Syllur hafa verið felldar utan á stoðir í Skaftafellsskálanum og ætla má að bitahöfuð hafi verið grópuð ofan í stoðir og sperrutær hvílt þar ofan á, líkt og var t.d. í gamla Sólheimaskálanum í Mýrdal, sem elstu menn muna enn til. Sama uppgersla hefur verið á búi. Jón Stefánsson segir að austan við áðurnefnda langhústóft hafi verið djúpt sund að austan þess löng hlöðutóft, er sneru upp og fram. Norðurendi hennar er ekki enn með öllu horfinn. Austan við hlöðutóftina var stofutóft að sögn Jóns Einarssonar og brotið framan af henni. Sund var austan við stofutóftina og austan þess tóftir eftir þrjú lítil hús. Mun austasta húsið hafa verið útielhús. Sást það af eldhúsösku, sem þar kom í ljós, er til var grafið. Hlaup Skeiðarár á þessari öld hafa afmáð framangreindar minjar." Í bókinni Skaftafell eftir Þórð Tómasson segir: "Bærinn í Skaftafelli stóð fram á 19. öld sunnan í heiðarsporðinum rétt austan við Eystragil, þar sem enn sjást litlar minjar langrar búsetu. Skeiðará og Skaftafellsá hafa verið mikilvirkar við að móta landið neðan við heiðina, hlaða þar upp og eyða gróðri. Stórtækust hafa Skeiðarárhlaupin verið við að færa landið í það horf, sem flæmdi byggðina

upp í Bólta, Sel og Hæðir. [...] Skeiðará hefur að mestu brotið niður gamla bæjarstæðið. Enn sést þar til rústar af hlöðugaflum og af einu bæjarhúsi. Hafa þau hús náð eitthvað lengra upp í brekkuna en hin húsini. Aftan við þessi tóftarbrot er nú votlendi, sem vart er gangandi um á skóm í rigningatíð." "Gömlutún eru bæjarrústir í skóglausri brekku, bæjarrústirnar eru þar niður við sand," segir í örnefnaskrá. Í Árbók ferðafélagsins frá 1937 segir: "Austan við bæjargilið eru ennþá greinilegar bæjarrústir, þar sem heita Gömlutún, í skóglausri vallendisbrekku. Var það um 1800, að síðasti bærinn var fluttur." Inn á túnakort Bólta frá því um 1920 er merktur stakstæður túnskiki með útihúsum sem nefndur er Gömlutún (sjá 014). Í bók Þórðar Tómassonar Skaftafell segir: "Neðst í heiðartungunni, austan við Eystragil, eru Gömlutún. Þar sem þau mæta Skeiðarársandi sjást enn litlar leifar af rústum gamla bæjarins í Skaftafelli." Fornleifavernd ríkisins mældi upp tóftina í kringum 2004 og í lýsingu þeirra á bæjarhólnum segir: "Leifar af gamla bæjarhólnum liggur í boga á um 16 m löngum kafla neðst í svokölluðu Gömlutúnum. Hæstur er hóllinn um 3 m. Skeiðará hefur brotið framan af hólnum, þvert á hann og sést nú aðeins bakveggurinn. Um 3-4 hólf eru greinileg í hólnum. Grjót er greinilegt í hleðslu. Hluti gólfs er framan í hólnum en birki og víðir vex í því. Um 4 m vestan bæjarhólsins er eins og skorinn hafi verið beinn kafla sem er um 11 m langur. Trjágróður vex framan við þetta barð. Kann að vera hluti af gamla bæjarstæðinu." Við lýsingu þess er lítið að bæta nema hvað rústirnar virðast enn hafa orðið óskýrari á þeim áratug sem nú er liðinn frá því að Fornleifaverndin skráði staðinn. Ljóst er að minjunum stafar margvísleg ógn, en þyngst vegur þó sjálfsagt gróður sem þrengir að henni, hylur hana og kann að skemma hleðslur og mannvistarlög sem þegar eru viðkvæm fyrir.

2022: Við lýsingu þess er lítið að bæta nema hvað rústirnar virðast enn hafa orðið óskýrari á þeim áratug sem nú er liðinn frá því að staðurinn var skoðaður síðast. Ljóst er að að minjunum stafar margvísleg ógn, en þyngst vegur þó sjálfsagt gróður sem þrengir að henni, hylur hana og kann að skemma hleðslur og mannvistarlög sem þegar eru viðkvæm fyrir.

Hættumat: stórhætta, vegna trjágróðurs

Heimildir: SSS, 150; ÁHÍF 1975, 100; ÁHÍF 1979, 95; ÁFÍ 1937, 10, 12; BAS III, 83-84; Skaftafell, 29, 30-34; Ö-Skaftafell, 9, Ö-Skaftafell, 9, Túnakort frá því um 1920, Skaftafell, 246, Fornleifavernd ríkisins skýrsludrög um Skaftafell, 6-7

Í örnefnaskrá segir: "Skaftafell er landmikil jörð og mikil fjölbreytni í landslagi og gróðri, bæirnir standa framan í Skaftafellsheiði í snarbröttu túni. Þar voru lengi þrjú býli. Hæðir efst [021], heldur ofar en bærinn er nú hjá Ragnari, þar austar og aðeins neðar Sel [038] og Bölti neðstur. Nú er Sel í eyði." Í Árbók ferðafélagsins frá 1937 segir: "Þegar yfir Skeiðará kemur er örskammt upp að brekkufætinum á Skaftafelli. Þar er allt skógi vaxið og grasi vafið. Vegurinn liggur upp með fögru klettagili, sem Bæjargil heitir, með stórvöxnum reynitryám. Á móts við hjallann, sem býlin standa á,



SF-088:003 Bölti, horft til vesturs

er hár foss, sem Hundafoss heitir. Við erum komin að Skaftafelli í Öræfum. [...] Áður stóðu bæirnir á sléttlendinu undir heiðinni [001-002], en vegna ágangs Skeiðarár varð að flytja þá um 100 m upp í brekkuna (250 m.y.s.)," Í grein eftir Gísla Gestsson í Árbók fornleifafélagsins 1979 segir: "Svo er sagt að á fyrri öldum hafi bærinn í Skaftafelli staðið niðri á jafnsléttu [001], en þegar fyrst er vitað stóð hann steinsnar uppi í brekkunni [002].[...] Í Skaftafelli varð þrúbýli og bæirnir standa í allt að 100 m hæð fyrir ofan sandinn, Bölti austast, Sel [038] spölkorni vestar og efst og vestast Hæðir [021 og 022]." Í grein eftir Þórð Tómasson í Árbók fornleifafélagsins 1975 segir: "Skaftafellsbýlin voru þrjú lengst af á 19. öld og framan af þessari öld [20. öld]. Býlin hétu Bölti, Sel og Hæðir. [...] Þjarni sonur hagleiksmannsins þjóðkunnna, Jóns Einarssonar, bjó í Skaftafelli um aldamótin 1800 [sjá 002]. Var þá farið að þrengja að búsetu á gamla bæjarstæðinu sökum ágangs Skeiðarár. Sonur og

tengdasonur Bjarna reistu býlin Sel og um 1830. Guðný Þorsteinsdóttir, ekkja Bjarna Jónssonar, bjó þá enn í gamla Skaftafelli [sjá 002]. Þorsteinn sonur hennar byggði svo upp bæinn í Bölta, [...]" Í viðbót við grein sína segir Þórður í Árbókinni 1979: "Um búsetu í Skaftafelli framan af 19. öld sem að var vikið í grein minni, ritar Sigurður á Kvískerjum þetta: "Bjarni Jónsson bjó frá 1798-1832. Jón sonur hans hóf búskap 1832 og er talið að hann hafi þá byggt í Selinu. Brynjólfur mágur hans ætlaði fyrst að byggja upp í Hæðunum en varð að hætta við það vegna heilsuleysis, en þegar hann hóf búskap í Skaftafelli 1833, reisti hann bæ beint upp af gamla bænum, og var sá bær ekki fluttur upp í Hæðir fyrr en 1864. Böltinn var byggður nokkru fyrr, eða eftir því sem næst verður komist um 1849-50."" Í Byggðasögu A-Skaftafellssýslu segir: "Ekki eru mér kunnugar áreiðanlegar heimildir um það, hvaða ár gamli bærinn í Skaftafelli var færður upp í Bölta, en eftir því sem næst verður komist, mun það hafa verið árið 1849. Eins og áður er sagt, mun hafa verið einbýli í Skaftafelli til ársins 1832, en þá eða árið eftir var jörðinni skipt í þrjá parta, og var hver um sig talinn 4 hundruð og 8 álnir." Bölti er auðfundinn, austastur allra bæja í Skaftafelli, tæpa 500 m ASA af Seli 038.



SF-088:003 Bölta. Uppmæling frá 2022. Bókstafir á teikningunni samsvara bókstöfum í lýsingu mannvirkja

Í Skaftafelli Þórðar Tómassonar segir: "Bærinn Bölti stendur á svonefndum Austurbólta, skammt vestur frá Bæjargili." Lækur rennur vestan við bæjarstæðið.

Samkvæmt túnakorti Bölta frá því um 1920 var túnið í Bölta þá 4,3 teigar og sáðreitir voru

2225 m². Samkvæmt túnakortinu voru þá stæðileg bæjarhús á bænum og virðast þau hafa samanstaðið af löngu húsi, væntanlega íbúðarhúsi, og fjórum burstum beggja vegna. Í ársskýrslu Þjóðminjasafnsins 1979 í Árbók fornleifafélagsins 1980 kemur fram að gamla smiðjan í Bólta var endurnýjuð og árið 1981 var vestara fjárhúsið frá Bólta sem stendur upp í túninu rétt við veg heim að Seli og Hæðum einnig gert upp samkvæmt Árbók fornleifafélagsins 1982. Bærinn er sýndur á bæjateikningu danskra landmælingamanna frá 1906. Enn standa hús af ýmsum aldri og í misjöfnu ásigkomulagi á bæjarstæðinu á Bólta og þar er rekin ferðaþjónusta. Ekki er teljandi bæjarhóll á staðnum en þó grösug bunga norðan við bæ. Bærinn stendur á stalli í hlíðinni en snarbratt er niður af honum. Alls er bæjarröðin nú (2012) um 60 m löng og 15-20 m breið mest og samanstendur af 6 húsum auk þess sem eyða er í röðinni vestan íbúðarhúss. Vestast í bæjarröðinni eru tvö hús með gömlu lagi - tvær samhliða burstir. Vestara húsið (A) hefur sýnilega fengið betra viðhald, enda er í því eldhús fyrir ferðamenn. Áður en því var breytt í eldhús var þetta hús haft til ýmissa nota: þar var stundum haft fé, þar var smíðað og að lokum var það haft sem bílskúr eftir að bíll kom í Bólta. Þetta hús hefur svartmálað þil með hvítum glugga og hurð, veggir grjóthlaðnir og þak úr torfi. Austara húsið (B) er heldur breiðara, með ómálað þil og jarnþak. Það er ekki í notkun, nema þá helst sem skemma, en var lambhús áður fyrr. Framan við þessi hús er tréþallur þar sem ferðamenn geta setið og matast. 12-13 m breið eyða er í bæjarröðinni austan við þessi hús en þar hafa áður verið að minnsta kosti tvær burstir (C og D). Samkvæmt Heiðari Jakobssyni voru þarna tvær samtengdar hlöður og var að minnsta kosti önnur þeirra mjög reisuleg og yngri en fjóshlaða, sem var austan við bæ. Handan við eyðuna tekur sjálft íbúðarhúsið við (E), en það er nett timburhús klætt með bárujárni. Húsið hefur töluvert breyst frá upprunalegri gerð, til að mynda hefur forskáli verið byggður á það framanvert. Austan þess eru tveir litlir kofar sem í er gistiástaða fyrir ferðamenn og virðast eiga að falla inn í bæjarröðina þótt útkoman sé ekki sannfærandi. Á þessum stað voru áður fjós (nær bænum, F) og hlaða þar austan við (G), en þau hús voru rifin fljótlega upp úr 1990 og ferðaþjónustuhús sett í staðinn. Fjósið og hlaðan munu hafa verið að hrúni komin um það leyti. Til er gömul mynd af þessum húsum og íbúðarhúsinu í upprunalegri mynd hjá Heiðari Jakobssyni sem er uppalinn í Bólta. Þá er komið að austasta húsinu í bæjarröðinni sem er smiðjan (H), sú sem Þjóðminjasafnið lét gera upp um eða eftir 1980. Hún er í ágætu ásigkomulagi, ómálað timburþil og vel grjóthlaðnir veggir, gluggi á þili yfir lágum dyrum. Í smiðjunni eru ýmsir gamlir gripir, orf og ljár, sagir o.fl. Hún er alls um 7 x 5 m að utanmáli frá norðri til suðurs.

2022: Húsin í Bólta hafa nokkuð látið á sjá á þeim tíma sem liðið hefur frá fyrri skráningu 2012. Þegar skráð var 2012 var vestasta burstin í góðu standi og notuð fyrir ferðamenn en allri ferðaþjónustu í Bólta hefur verið hætt og húsinu ekki viðhaldið á síðustu árum þótt það sé þokkalegt og enn lokað. Hús B er stendur opið og eitthvað af timbri horfið úr gaflri þannig að regn

og vindar ná inn. Svæði D og E er í stöllum (mælt upp) næst húsi sést grjóthleðsla efst í stallinum. Þar austan við er Böltabærinn sem var í noktun þegar skráningin var gerð 2012 en er ekki lengur í notkun og lýst sem óíbúðarhæfu og er að grotna niður hratt. Austan við það er slétta F og G og þar er flati en stóðu tveir kofar sem nýttir voru fyrir ferðaþjónustu 2012 en hafa aftur verið fjarlægðir. Norðan við sléttuna er hæð í brekkuna sem líklega hefur markað af bakhlið húsanna. Allra austast er svo stakt hús H sem talsvert hefur látið á sjá síðan skráð var. Framþilið er byrjað að trosna og koma göt í. Til viðbótar við lýsingu frá 2012 má nefna að tveir kofar eru við vesturenda bæjarraðarinnar. Báðir kofarnir eru torfkofar með timburstöfnum I og J. Kofi I er sunnar. Hann er mjög lítill eða aðeins um 2 x 2 m að stærð, undir þaki með þil til vesturs. Þilið er lítið og lítill hleri á því og hefur kofinn líklega verið hæsnakofi. Nyrðri kofinn, J, er stærri og einnig með þil til vesturs. Lofttúða er á miðju þaki og gluggi og hurð á þilinu. Húsið er undir torfþaki en er bárujárnsklæddur á timburþili.



SF-088:003 Bölti, hús H. Á mynd til vinstri er horft til norðvesturs en hægri mynd er innan úr sama húsi

Hættumat: hætta, vegna átroðnings

Heimildir: ÁFÍ 1937, 10, 12; BAS III, 45-46; ÁHÍF 1975, 100; ÁHÍF 1979, 95, 181-182; ÁHÍF 1980, 137; ÁHÍF 1982, 206; ÁFÍ 1937, 10, 12; BAS III, 83-84; Túnakort frá því um 1920; Bæjateikning danskra landmælingamanna 1906

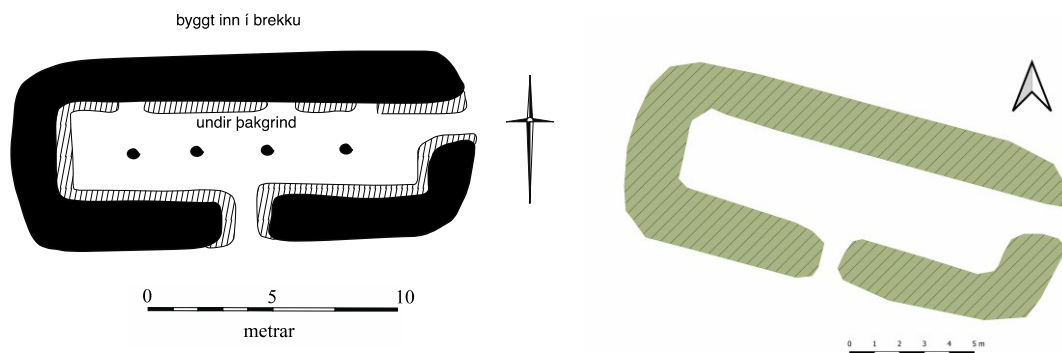
Inn á túnakort Bólta frá því um 1920 og bæjateikningu danskra landmælingamanna frá 1906 er merkt útihús 30-40 m aftan eða norðaustan við bæ 003. Samkvæmt teikningunni var stór kálgarður sambyggður húsunum að sunnanverðu. Af túnakortinu að dæma var húsið tvískipt. Á þessum stað er enn tóft, næstum undir þaki því til stóð að endurbyggja húsið fyrir nokkrum árum síðan.



SF-088:004 hesthús. Á mynd til vinstri er horft til suðvesturs en mynd til hægri er af vesturgafli.

Þannig var smíðuð ný grind og nýjar þaksperrur settar upp. Á þeim er dúkur og sumstaðar hellur en aldrei var lokið við endurgerð hússins. Þetta var hesthús af stærri gerðinni. Tún með kafgrasi er í kring.

Á þessum stað stendur hálfuppgerð hús, eða tóft með grind og uppi hangandi þaksperrum. Búið



SF-088:004 hesthús. Til vinstri teikning frá 2012 en til hægri uppmæling frá 2022

er að endurhlaða veggina og setja upp þakgrind. Hún hefur verið klædd með einhverskonar striga sem nú flaksast í tætlum upp um þakið. Víða liggja þakhellur í bunkum í kring. Tóftin er um 17 x 7 m stór frá austri til vesturs, dyr eru hér um bil á miðri suðurhlíð. Innanmál hússins er um 14 x 3 m en ekki sér fyrir skiptingu þeirri sem sýnd er á kortinu. Í innanverðum norðurlangvegg eru hlaðnir líkt og stallar eða innskot í veggina á þremur stöðum, ferköntuð og um 60-80 cm í þvermál hvert um sig. Þau dreifast ekki jafnt á vegginn; tvö eru austan við miðju en eitt stakt nálægt

vesturenda. Þarna mun hestum hafa verið brynt. Smáop er nyrst á austurgafli, nær í gegnum vegginn en bara efri hluta hans. Þar var mokað út úr húsunum en flór var meðfram norðurlangvegg. Vesturgaflinn er hlaðinn hæst upp, allt að 2 m hár, en almennt eru veggir um 1,5 m á hæð. Tóftin er grafin inn í brekkuna að norðanverðu. Undir þakásnum eru fjórar breiðar og öflugar stoðir. Annars eru engir sýnilegir stallar, hugsanlega hefur átt eftir að ljúka við smíði innan í húsinu. Ekki er ljóst hvernig hefur verið umhorfs inni í húsinu áður en endurbygging hófst. Þetta er með allra stærstu hesthúsum sem skrásetjari hefur séð en hefur líklega verið stækkað, í það minnsta eftir 1920 ef marka má útlínur hússins á kortinu þar. Þess má að lokum geta að kálgarðurinn sem hefur samkvæmt kortunum verið sunnan við húsin, er horfinn. Hann var um 30 x 15 m stór og snéri austur-vestur um 1920. Bjarni Jakobsson frá Bólta veitti nánari upplýsingar um hesthúsin. Þegar hann man eftir voru aðeins tveir hestar í Bólta og voru þeir hafðir í austurhluta hússins. Flór var meðfram norðurgafli og var mokað úr honum út um litla opið á austurgafli. Vestan megin voru hrútabásar meðfram vesturgafli og kró fyrir lambhrúta þar austan við. Vel er sennilegt að allt húsið hafi verið haft fyrir hross áður fyrr. Að sögn Bjarna voru sjö hestar í Bólta í tíð Odds Magnússonar og enn fleiri um aldamótin 1900. Þá hafa menn einnig þurft að vera í stakk búnir til að taka á móti hrossum ferðamanna sem höfðu lent í volki.

2022: Ástand hússins hefur lítið breyst frá 2012 en þó virðist aðeins hafa fokið úr því og má búast við að það muni láta meira á sjá á næstu árum nema eitthvað verði gert.

Hættumat: hætta, vegna átroðnings

Heimildir: Túnakort frá því um 1920; bæjateikningar danskra landmælingamanna frá 1906

SF-088:005 heimild um útihús

598518 392373

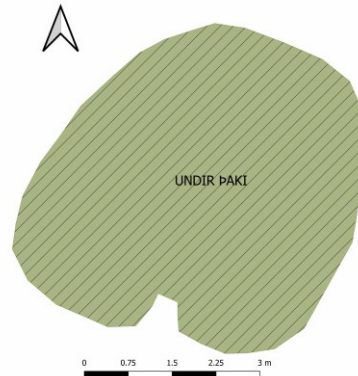
Inn á túnakort Bólta frá því um 1920 er merkt útihús 30 m vestur frá bæ 003 í túni sem merkt er Háböltatún. Húsið hefur verið handan við lækinn sem rennur í gróf vestan bæjar og er raunar líka merktur inn á túnakortið. Það var skammt neðan eða sunnan við leið sem lá þarna um túnið, sjá 020. Hús þetta er einnig merkt á bæjateikningu danskra landmælingamanna frá 1906. Kafloðið tún sem snýr mót suðri. Ekki sést móta fyrir húsinu lengur og sennilegt að því hafi verið rutt út við túnasléttun.

2022: Við skráningu 2022 var staðurinn ekki heimsóttur aftur en staðsetningarnit endurskoðað.

Hættumat: hætta, vegna átroðnings

Heimildir: Túnakort frá því um 1920; bæjateikning danskra landmælingamanna 1906

Inn á túnakort Bólta frá því um 1920 er merkt útihús 115 m frá bæ 003 í túni sem merkt er Háböltatún. Þar er enn lítill kofi undir þaki, örfaá metra suður af fjárhúsum 007. Húsið er ofarlega (norðarlega) í grasi vöxnu túni.



SF-088:006, útihús. Á mynd til vinstri er horft til norðvesturs en til hægri er uppmæling frá 2022

Húsið er enn uppstandandi, agnarsmátt, tæpir 5 x 5 m að utanmáli. Það er á kafi í grasi og lítur út eins og stór og kúpt þúfa í túninu. Mjög lágar og litlar dyr eru sunnanmegin og er hægt að reka höfuðið þar inn. Svo virðist sem gaflinn sé steypdur að hluta og hvít klæðning á veggjum, mögulega frauðplast eða jafnvel asbest. Samkvæmt Heiðari Jakobssyni, heimildamanni, var þessi kofi upphaflega byggður yfir hlandfor frá húsunum fyrir ofan. Henni var seinna breytt í kartöflukofa. Fornleifavernd ríkisins skráði kofann 2004.

2022: Húsið stendur enn og ástand þess virðist svipað og árið 2012.

Hættumat: hætta, vegna átroðnings

Heimildir: Túnakort frá því um 1920, Fornleifavernd ríkisins skýrsludrög um Skaftafell, 13

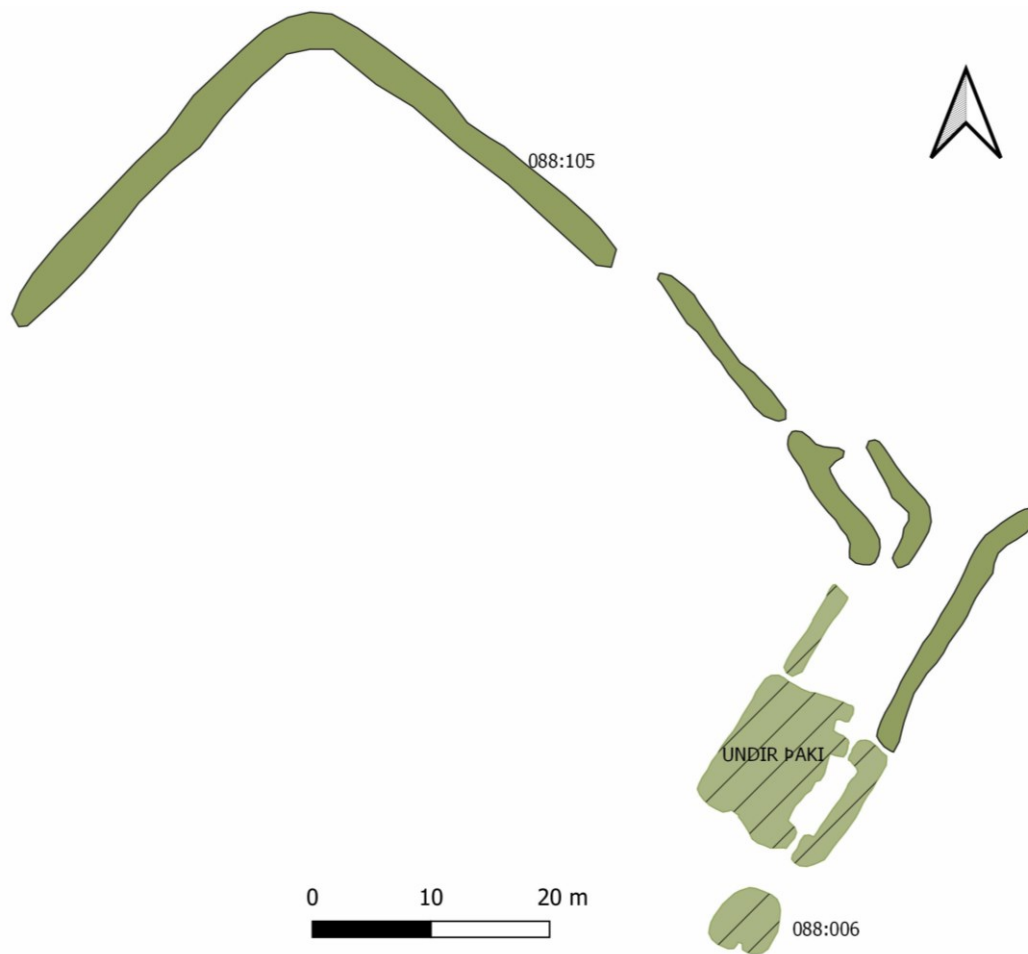
Inn á túnakort Bólta frá því um 1920 og bæjateikningu danskra landmælingamanna frá 1906 er merkt fjárrétt um 115 m frá bæ 003 í túni sem merkt er Háböltatún. Í Skaftafelli Þórðar Tómassonar



SF-088:007. Á mynd efst í vinstra horni er horft yfir rétt til suðurs, á mynd í efra hægri horni er horft til norðausturs, á myndi í vinstra horni neðst er horft til norðurs og í hægri horni neðst er horft inn eftir húsinu, til norðurs.

segir: "Skammt til útnorðurs frá Bóltaþænum [003] er fjárrétt Skaftafellsbænda með viðbyggðum fjárhúsum. [...] Niður af réttinni er Hábölti." Þessi fjárrétt stendur enn og húsin sömuleiðis að hluta. Þetta er um 120 m norðvestur af Bólta, fast neðan eða sunnan við bílveginn að Seli. Réttin og samföst hús eru efst í túni sem er óslegið og ekki nýtt til beitar.

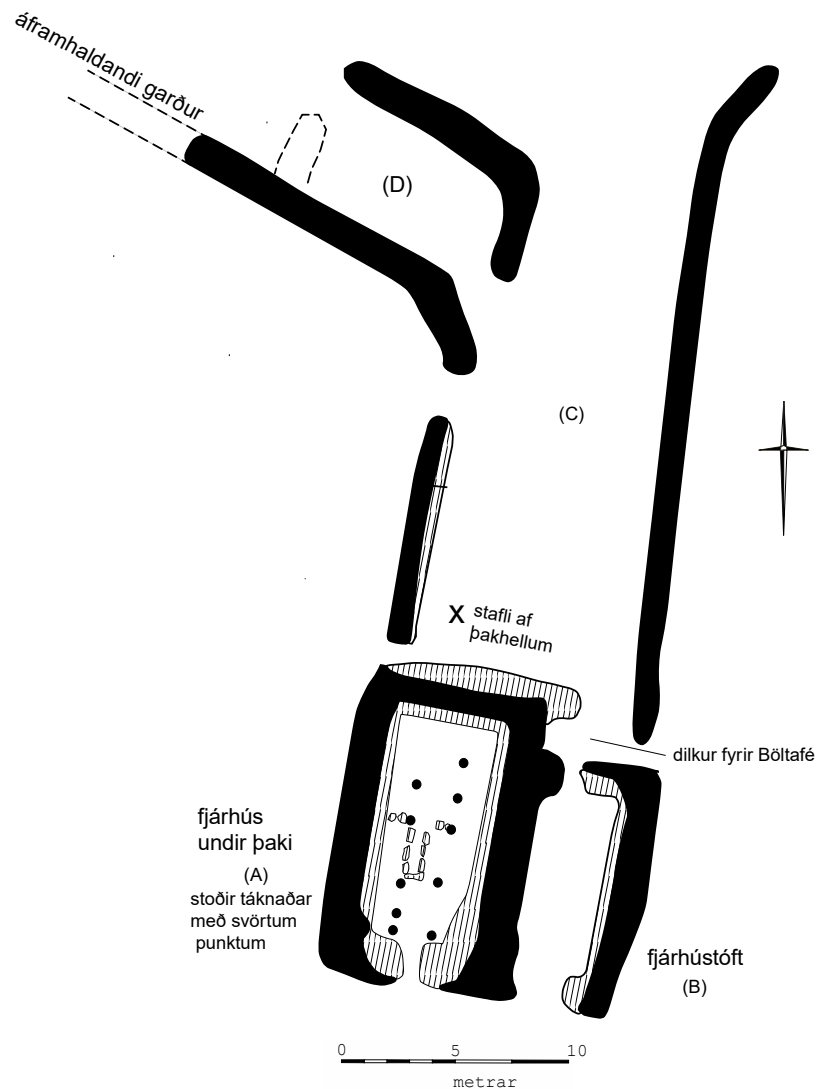
Syðst eru uppistandandi fjárhús með gömlu lagi (A) og hústóft nokkurn veginn jafnstór og áföst þeim að austanverðu (B). Þá rétt sambyggð að norðanverðu, skiptist í þrjú hólf. Alls ná mannvirkin yfir svæði sem er um 35 x 20 m stórt og snýr norður-suður. Lýsingin hefst á fjárhúsunum (A) sem standa enn þokkalega vel þótt viðgerðar væri fljótlega þörf eigi þakið ekki að hrynja. Þau eru byggð úr torfi og grjóti, með vöglum undir þakás og þverbitum. Hlaðnir kampar eru að framanverðu en



SF-088:007 – uppmæling frá 2022.

timburþil þar ofan við og gluggi á því. Helluþak er á húsinu og torf þar á. Húsin eru um 10 x 4 m stór að innanmáli en um 14 x 8 m að utan og snúa norður-suður. Innandyra eru hvorki garðar, jötur né hlaða. Svo virðist sem húsið hafi verið tvískipt, þar er steinaröð hér um bil um miðbikið og er gólfíð ívið hærra innan við það en fremri hlutinn. Ekki er þó ljóst hvort þil hefur verið á milli. Fram eða suður úr skiptingunni gengur hlaðin þró fram í mitt hús til suðurs. Hún er úr grjóti, um 2 m löng og 0,5 m breið að innanmáli, hálf full af mold. Þetta var kindabað samkvæmt Bjarna Jakobssyni, en algengara er að þau séu steipt. Annars eru tvær stoðaraðir inni í húsinu, fimm stoðir hvorumegin en standast ekki fullkomlega á. Stoðir eru líka meðfram veggjum - þetta eru bæði rekaviðardrumbar og gildar fjalir. Þakið er illa farið og tekið að hrynja inn innst í húsinu. Tóft B er áföst húsinu að austanverðu. Það hafa líka verið fjárhús, samhliða A en heldur styttri til norðurs - jafnvel mögulegt að þau hafi verið minnkuð. Suðurgaflarnir hafa staðist á. Tóftin er tæpir 8 x 4 m og snýr norður-suður að innanmáli. Dyr hafa verið í suður en einnig hefur verið opið milli hússins og réttar norðan við. Þar er lítill dilkur næst húsinu að norðan. Veggir eru mest rúmlega 1 m á hæð. Að lokum er stór rétt norðan við hús A og tóft B. Hún markast að austanverðu af löngum vegg

sem gengur upp til norðurs nokkurn veginn í framhaldi af austurvegg tóftar B, fyrst til norðurs en svo norðausturs og er alls um 25 m langur. Hann er ágætlega hlaðinn úr grjóti, mest um 1,2 m hár, endar skammt sunnan við veginn að Seli. Að vestanverðu liggur veggstubbur upp frá vesturvegg húss A tæpa 10 m en þá kemur um 3 m breitt op á réttarvegginn. Þar sem því sleppir tekur við lítill dillkur sem virðist hafa verið endurhlaðinn. Hann liggur út frá



SF-088:007. Teikning úr skráningu 2012.

stóra réttarhólfinu til vesturs og er um 9 x 6 m að utanmáli - snýr NV-SA. Op er á honum inn í réttina og sömuleiðis til NV en þar liggur túngarður í framhaldinu til vesturs, sjá 105. Alls er stóra réttarhólfid (C) hátt í 20 m langt og á bilinu 6-8 m breitt. Það er alveg opið í norðurátt en samkvæmt Heiðari Jakobssyni var grind fyrir því að norðanverðu. Syðst og austast, fast upp við gaflinn á tóft B, er lítill dillkur, afmarkaður að hluta með hleðslu, um 4 x 2 m stór frá austri til vesturs. Úr honum var hægt að setja kindur beint inn í hús B. Suðvestast í stóra réttarhólfinu (C) er stafli af þakhellum sem sennilega hefur átt að nota til að lagfæra þak á húsum A. Samkvæmt Heiðari var stóri dillkurinn (D), vestur úr réttarhólfi C, stundum notaður fyrir fé frá Hæðum/Bólta. Tíl er gömul ljósmynd í fótum Heiðars Jakobssonar sem líklega var tekinn snemma á 8. áratug 20. aldar og sýnir kúr mjólkaðar í stóru réttinni. Þar sést vel grind fyrir norðurhliðinni og sömuleiðis sést gaflinn á húsum

A. Þjóðminjasafn Íslands stóð fyrir endurbótum á þessum mannvirkjum árið 1982 en í ársskýrslu safnsins sem birtist í Árbók hins íslenska fornleifafélags segir: "í Skaftafelli var gert við vestara fjárhúsið frá Bölta, sem stendur uppi í túninu rétt við veginn heim að Selínu og Hæðum. Ákveðið er að halda þessum húsum við og réttinni, sem hjá þeim er. Þá var endurbyggt eldhúsið vestan við Selsbæinn og notaðir til þess gömlu eldhúsviðirnir frá Hæðum, sem þar voru síðast í fjósinu. Gísli Gestsson fv. safnvörður hafði umsjón með þessum verkum, en Sigurþór Skæringsson og Jóhann G. Guðnason önnuðust hleðslu- og byggingarverk." Fornleifavernd ríkisins skráði húsin árið 2004. 2022: Ástand hússins hefur versnað talsvert frá 2012. Þá var þak uppistandandi en hefur nú hrunið innan við mitt hús. Stoðir hafa þar lagst niður og torf- og þakhellur liggja á gólfi.

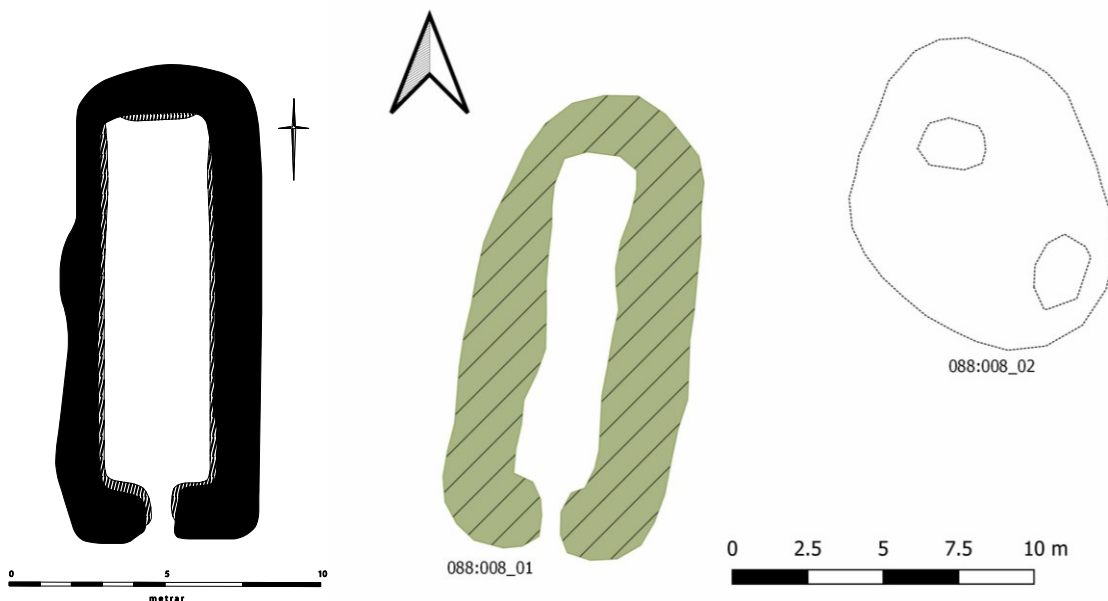
Hættumat: hætta, vegna átroðnings

Heimildir: Túnakort frá því um 1920; Bæjateikning danskra landmælingamanna 1906, Skaftafell, 231, ÁHÍF 1982, 206-207 og Fornleifavernd ríkisins skýrsludrög um Skaftafell, 13

SF-088:008_01 Oddatóft tóft fjárhús

598813 392402

"Milli tanganna og langt niður eftir er gróðurlítið land sem heitir Oddasker. Neðarlega í því skeri er einstök torfa, Miðoddatorfa, nú ræktað land. Þar eru fjárhús," segir í örnefnaskrá. Í bók Þórðar Tómassonar Skaftafell segir: "Neðri-Oddi afmarkast af skarði, sem er á milli giljanna. Sé gengið yfir skarðið á brattann þá tekur við Háoddi og aðeins ofar Oddalág. Þar var byggt fjárhús og stendur enn" Inn á túnakort Bölta frá því um 1920 og bæjateikningu danskra landmælingamanna frá 1906 er merkt útihús í stakstæðum túnstika, Oddatúni, austan við Bölta 003. Í skráningu Fornleifaverndar ríkisins frá 2004 er efsta (nyrsta) tóftin í túninu, sú er hér er skráð, nefnd Oddatóft. Hún er fast



Oddatóft SF-088:008. Teikning til vinstri er úr skráningu 2012 en til hægri eru uppmælingar 008_01 og 02 frá 2022

austan við göngustíg í jaðri Oddatúns. Tóftin er um 645 m suðaustan við Selsbæ 038 en um 260 m austan við Böltabæ. Samkvæmt túnakorti ætti húsið aðeins að vera í um 90 m fjarlægð en svo virðist sem stakstæð tún hafi ekki alltaf verið teiknuð í réttri fjarlægð frá heimatúnum á kortunum.



*Oddatún árið 1972. Lengst til vinstri á myndinni má sjá glitta í öll mannvirki sem þá voru í túninu.
Ljósmyndari: Þór Magnússon. Ljósmynd: Þjóðminjasafn Íslands.*

Tóftin er í grasi grónu túni í aflíðandi halla til suðurs. Runnagróður er á stöku stað í túninu. Austan við túnskikann tekur við halli að Austurgili en vestan við hann er Bæjargil og túnið er því á einskonar tungu á milli giljanna. Oddatúnin eru komin í mikla órækt og trjágróður er byrjaður að herja á túnið þó að það sé að mestu laust við trjágróður ennþá. Túnin eru í halla og eru rústir 008, 162 og 163 allar í suðurhluta túns (neðri hluta þess).



SF-088:008 Oddatóft. Á mynd til vinstri er horft til norðurs en á hægri mynd er horft út úr tóft, til suðurs

Tóftin er 15 x 6 m stór og snýr nálega norður-suður. Hún er einföld og op er á miðjum suðurvegg hennar. Tóftin er í örlitlum halla til suðurs. Innanmál hennar er um 12 x 2,5 m og inni í henni vex njóli og gras. Tóftin er talsvert niðurgráfin og er norðurhluti hennar, sá er gengur inn í brekkuna mest niðurgráfinn. Þar eru vegghleðslur um 1,5 m innanfrá en ná aðeins 0,2 m upp úr jörðu utanfrá. Tóftin er alveg gróin að utan en að innan sjást talsverðar grjóthleðslur, mest 4-5 umför. Fornleifavernd ríkisins skráði staðinn og mældi upp tóftina árið 2004. Í óútgefinni skýrslu um skráninguna segir: Móta sést fyrir grjóthlaðinni undirstöðu garða eftir tóftinni miðri. Um 30 m austan fjárhússins er um 4 x 3 m ferköntuð upphækkun fremst á brekkubrún. Kunna að vera leifar heytóftar eða smalakofa" Umræddar garðaundirstöður eru nú orðnar alveg óljósar, sjálfsagt horfnar í gróður. Sömu sögu er að segja með upphækkunina sem var austan við fjárhúsin, þ.e. lítil ummerki um hana sjást nú. Stór fjárhús sem byggð voru á 20. öld voru áður suðaustan við þau fjárhús sem hér eru skráð, byggð inn í brekku sem þar var. Lítil ummerki sjást nú um þau. 2022: Ástand tóftarinnar svipað og það var 2012 en þó hefur göngustígur sem var vestan við tóftina verið breikkaður og nær nú yfir vesturvegg norðanverðan að hluta. Sá veggur er hins vegar niðurgráfinn að mestu þannig að líklega hefur hann ekki verið skemmdur mikið en ljóst er þó að hann gengur of nærri tóftinni. Auk tóftarinnar var 2022 skráð þúst 02 um 6 m austan við tóftina.

Hættumat: hætta, vegna trjágróðurs

Heimildir: Ö-Skaftafell, 9; Skaftafell, 244, Túnakort frá því um 1920; bæjateikning danskra landmælingamanna frá 1906 og Fornleifavernd ríkisins skýrsludrög um Skaftafell, 15

SF-088:008_02 þúst hlutverk óþekkt 598825 392402

2022: Auk tóftar 01 var 2022 skráð þúst 02 um 6 m austan við tóftina. Þústin er allt að 0,4 m hærrí en umhverfið og er 10,5 x 8 m stór og snýr nálega norður-suður. Hugsanlegt er að þetta sé sama þúst og Fornleifavernd skráði á sínum tíma en ekki sáust ummerki um 2012 en sú þúst átti þó að vera 30 m austan við tóft 01 en ekki 6 m eins og umrædd þúst er. Talsverður mosagróður er í þústinni. Í toppinum er svolítill dæld sem er um 2 x 1,2 m að stærð ferhynd. En norðan í hæðinni er líka önnur dæld sem er um 2,5 x 1 m að stærð norður-suður. Þústin er um 0,3 m á hæð.

Hættumat: hætta, vegna trjágróðurs

SF-008:009 heimild um útihús 598823 392360

Inn á túnakort Bólta frá því um 1920 og bæjateikningu danskra landmælingamanna frá 1906 er merkt útihús í stakstæðum túnstíka, Oddatúni, austan við Bólta 003. Á fyrri hluta 20. aldar voru byggð ný og geysistór fjárhús á svipuðum slóðum en öll mannvirkin hafa nú verið sléttuð og eru horfin í tún og trjágróður. Húsið hefur verið í grasi grónu túni í aflíðandi halla til suðurs.

Runnagróður er á stöku stað í túninu. Austan við túnskikann tekur við halli að Austurgili en vestan við hann er Bæjargil og túnið er því á einskonar tungu á milli giljanna. Oddatúnin eru komin í mikla órækt og trjágróður er byrjaður að herja á túnið þó að það sé að mestu laust við trjágróður ennþá. Túnin eru í halla. Engin ummerki fundust um þau hús sem staðið hafa á þessum stað í upphafi 20. aldar.

2022: Við skráningu 2022 var staðurinn ekki heimsóttur aftur en staðsetningarhnit endurskoðað.

Hættumat: hætta, vegna trjágróðurs

Heimildir: Túnakort frá því um 1920; bæjateikning danskra landmælingamanna frá 1906 og Fornleifavernd ríkisins skýrsludrög um Skaftafell, 15

SF-088:010 þúst útihús

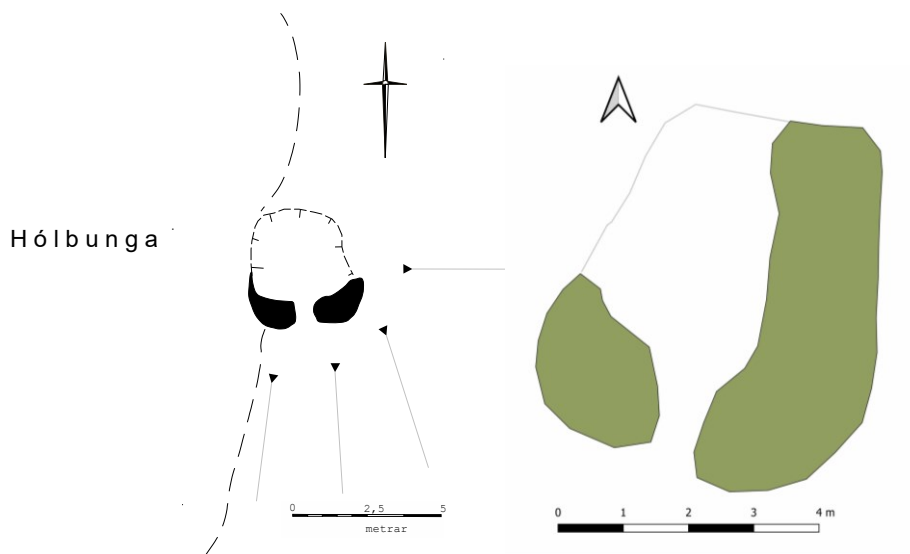
598548 392313

Inn á túnakort Bólta frá því um 1920 er merkt útihús um 45 m suður frá bæ 003. Þessi tóft er austan í hólbungu sem er mjög sýnileg ef horft er til suðurs frá bæ, niður bratta brekkuna. Mjög sinuvaxin brekka mót suðri. Hún er á kafi í hvönn að auki.

Þarna var brennt rusli þegar Heiðar Jakobsson (f. 1958) var lítill og má geta þess að



SF-088:010 þúst. Horft til norðurs



SF-088:010 þúst, teikning til vinstri er frá 2012 en uppmæling til hægri frá 2022

hólbungan er kúpt og minnir um margt á öskuhaug, allt að 15 x 10 m stór frá norðri til suðurs. Tóftin er mjög óljós og á kafi í hvönn. Hún er í raun aðeins dæld utan í hólnum að austan, um 4 x 3 m stór og snýr austur-vestur. Að sunnanverðu vottar óljóst fyrir vegghleðslu og lítur út fyrir að þar gætu hafa verið dyr í suður. Fornleifavernd ríkisins skráði staðinn 2004.

2022: Við skráningu 2022 var staðurinn ekki heimsóttur aftur en staðsetningarhnit endurskoðað.

Hættumat: engin hættu

Heimildir: Túnakort frá því um 1920; Fornleifavernd ríkisins skýrsludrög um Skaftafell, 10

SF-008:011 gerði kálgarður 598806 392373

Inn á túnakort Bólta frá því um 1920 er merktur kálgarður um 65 m austan við bæ 003, í Oddatúni en í raun er túnið í meiri fjarlægð frá bæ og sömu sögu er að segja um kálgarðinn sem þar var. Kálgarðurinn hefur verið grasi grónu túni í aflíðandi halla til suðurs. Runnagróður er á stöku stað í túninu. Austan við túnskikan tekur við halli að Austurgili en vestan við hann er Bæjargil og túnið er því á einskonar tungu á milli giljanna. Oddatúnin eru komin í mikla órækt og trjágróður er byrjaður að herja á túnið þó að það sé að mestu laust við trjágróður ennþá. Túnin eru í halla. Ekki sjást lengur ummerki um kálgarðinn.

2022: Við skráningu 2022 var staðurinn ekki heimsóttur aftur en staðsetningarhnit endurskoðað.

Hættumat: hættu, vegna trjágróðurs

Heimildir: Túnakort frá því um 1920, Fornleifavernd ríkisins skýrsludrög um Skaftafell, 14

SF-088:012 heimild um kálgarð 598568 392337

Inn á túnakort Bólta frá því um 1920 og bæjateikningu danskra landmælingamanna frá 1906 er merktur kálgarður beint framan við bæinn Bólta 003 og hefur aðeins heimreiðin 020 verið á milli. Þessi kálgarður er horfinn. Brött brekka, mjög grösug sem liggur mót suðri. Samkvæmt túnakorti hefur kálgarðurinn verið rúmlega 40 x 10 m stór og snúið austur-vestur.

2022: Við skráningu 2022 var staðurinn ekki heimsóttur aftur en staðsetningarhnit endurskoðað.

Hættumat: hættu, vegna átroðnings

Heimildir: Túnakort frá því um 1920; bæjateikning danskra landmælingamanna frá 1906

SF-088:013 þúst kálgarður

598591 392257

Inn á túnakort Bólta frá því um 1920 er merktur kálgarður um 60-70 m suðaustur af bæ 003. Þar sést nú reglulegur stallur um 70 m austan við grafreit 079. Býsna sléttur stallur utan í brekku. Mjög bratt er niður að honum og sömuleiðis áfram niður til suðurs. Allt er grasi vafið. Þrjár aspir, 6-7 m háar, vaxa á staðnum.

Alls er stallurinn allt að 40 m í þvermál, næstum ferhyrndur en þó liggur brött brekka skáhallt meðfram honum að norðan. Neðst í henni, syðst og vestast í garðinum vottar fyrir reglulegum hrygg sem hugsanlega gæti verið hleðsluleifar. Kálgarðurinn hefur mjög sennilega verið á stallinum en þó varla náð yfir hann allan, enda var hann ekki nema um 15 x 15 m stór ef marka má túnakortið.



SF-088:013. Á ljósmynd er horft til suðausturs en til hægri er uppmæling frá 2022

2022: Ástand kálgarðsins var að mestu óbreytt frá 2022 en fleiri aspir eru í honum en áður var greint frá, bæði á stallinum og sunnan við hann. Sökum gróðurs var nokkuð erfitt að mæla minjastaðinn en þó er reglulegur kantur fremst eða syðst í lautinni sem var mældur.

Hættumat: stórhætta, vegna trjágróðurs

Heimildir: Túnakort frá því um 1920

SF-088:014 tóft fjárhús

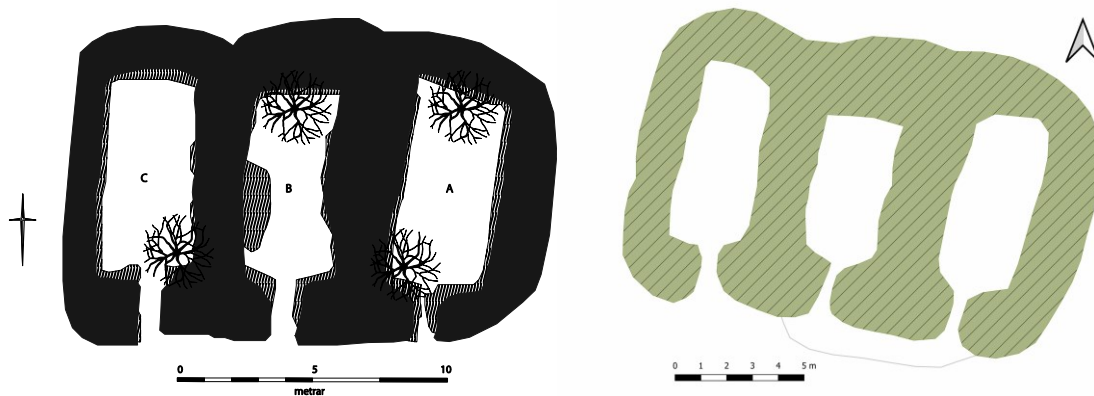
598820 392076

Inn á túnakort Bólta frá því um 1920 er merkt útihús í jaðri Gömlutúna um 180 m frá bæ 003. Gamli bærinn í Skaftafelli var í Gömlutúnum, sjá 002. Danskir arkitektúrsnemar komu í Skaftafell árið 1974 og teiknuðu þá upp fjárhús í Gamlatúni, sem að öllum líkindum er sama bygging og sú er merkt er inn á túnakortið eða a.m.k. á sama stað. Tóftir húsanna eru enn vel greinilegar vestast í Gamlatúni, norðarlega (ofarlega). Þau eru um 110 m norðan við bæ 002 en 835 m suðaustan við Selsbæinn 038.

Tóftin er ofarlega í túni sem er í talsverðum halla til suðurs. Túnin eru komin í órækt og vafin sínu auk þess sem víði- og birkiplöntur eru farnar að herja á það og dreifa úr sér. Víða í túninu vex talsverð hvönn.

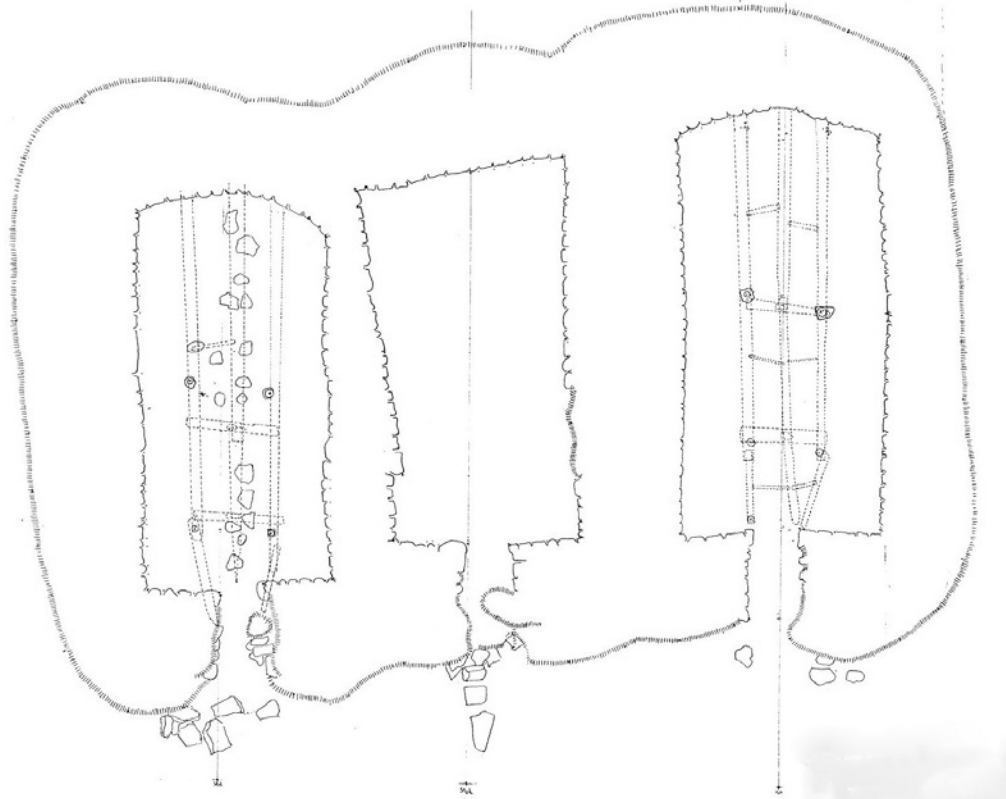
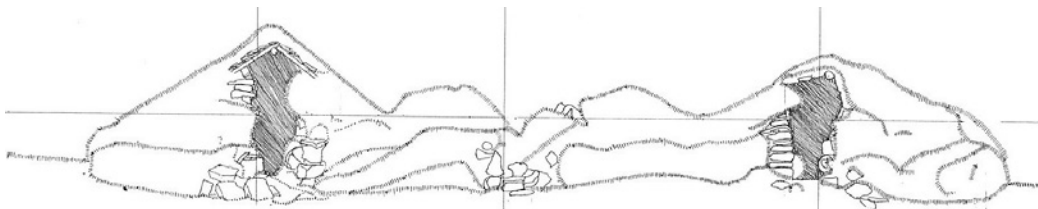

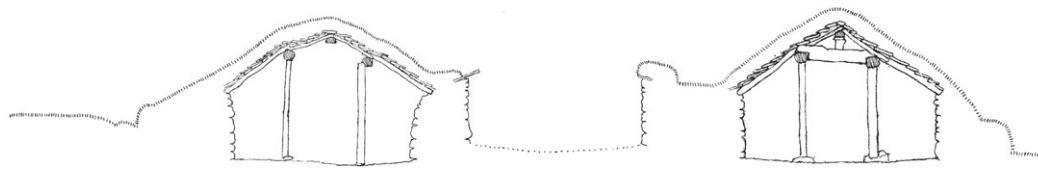


SF-088:014. Á mynd til vinstri er horft til suðvesturs en á mynd til hægri til vesturs



Fjárhústóft SF-088:014. Teikning til vinstri er frá 2012 en til hægri er uppmæling frá 2022.

Húsín eru um 17 x 12 m stór og snúa austur-vestur. Þau skiptast í þrjú hólf sem öll eru með op á miðjum suðurvegg en önnur op eru ekki á húsunum. Veggir hafa verið hlaðnir úr grjóti en eru nú yfirgrónir af sínu, mosa og elftingu auk þess sem svolítill hvönn vex inni í tóftinni og utan hennar. Trjágróður er byrjaður að leggja undir sig tóftina. Stór víði- og birkitré vaxa inn í öllum hölfum hennar og skemma veggi hennar. Tóftin er í örlytum halla til suðurs, þó mun minni halla en brekkan að baki enda eru þau að talsverðu leyti grafin inn í hana. Þau eru dýpst að norðan og nær innanverður veggurinn þar allt að 2 m hæð. Ytri brún veggja á sama stað er 0,7-0,8 m. Eins og áður segir skiptast húsín í þrjú hólf. Austast er hólf A sem er 7,5-8 x 3,5 m að innanmáli. Talsvert hefur hrunið úr vegghleðslum á undanförunum árum og þá sér í lagi í innganginn sem er nú hálffullur af grjóti. Enn má þó smokra sér fram hjá grjótinu og inn í húsið. Stórt birkitré vex syðst í hólfinu, við vesturvegg þess og minna tré hefur skotið sér út úr hleðslu á norðurvegg. Í hólfinu sjást mest 6-7 umför af grjóthleðslu. Miðhluti austurveggjar er mikið hruninn en annars standa veggir sæmilega



Mælingarteikningar danskra byggingarlistanema sem birtust í bókinni Örnefi II, G31 og G28

og ná víða 1,5 m hæð (hærri nyrst). Talsvert af njóla vex í tóftinni. Þetta hólf var undir þaki þegar danski arkitektúr namar mældu það upp árið 1974. Miðjuhólfid, B, var ekki undir þaki þegar það

var uppmælt 1974 en á sniðteikningu má sjá að þak hefur áður verið yfir tóftinni. Hólfíð er 6-7 x 3,5-4 m að innanmáli. Talsvert af grjóti hefur hrunið inn í inngang þess þó enn sé greinilegt skarð í suðurvegginn þar sem gengið var inn í hólfíð. Geysistór víðir vex út úr norðurvegg hólfins og er að brjóta hann niður. Talsvert af njóla og elftingu er í tóftinni. Grjóthrúga er meðfram vesturvegg hólfins. Hún er alveg gróin mosa og sést aðeins í 1-2 steina í henni. Mikið hrun er inni í tóftinni úr austurvegg. Veggjahæð er mest um 1,5 m en víðast um 1,3 m. Milli hólfa A og B hefur verið hellilögð stétt samkvæmt uppmælingu Fornleifaverndar ríkisins sem skoðaði staðinn árið 2004. Engar leifar þessarar stéttar sjást lengur þó að grjót finnist undir fæti á stöku stað. Hólf C er nú illa farið. Stórt birkitré gengur út frá austurvegg þess sunnan við miðju og teygir sig til vesturs svo að vart er innangengt í tóftina lengur. Hófið er áþekkt hólf A að stærð eða 7 x 3,5 m að innanmáli. Inni í tóftinni vex elfting, njóli og sina. Veggir tóftarinnar eru mest 2-2,5 m á hæð en víðast aðeins 1,4-1,6 m. Svólítið af bárujárni eru við norðurvegg hólfins. Þetta hólf var undir þaki þegar danskir arkitektúrsmenar mældu það upp sumarið 1974. Samkvæmt túnakorti frá um 1920 var húsið þá einnig þrjú hólf. Samkvæmt uppmælingu Dana 1974 voru hólfín þrjú áþekkt að innanmáli eða 6,4-7 X 3-3,4 m að stærð. Hæð húsanna virðist annars vegar hafa verið 2- 2,5 m þar sem mest var. Ljósmynd innan úr húsunum er einnig að finna í bókinni Örafi II. Fornleifavernd ríkisins mældi tóftina upp árið 2004.

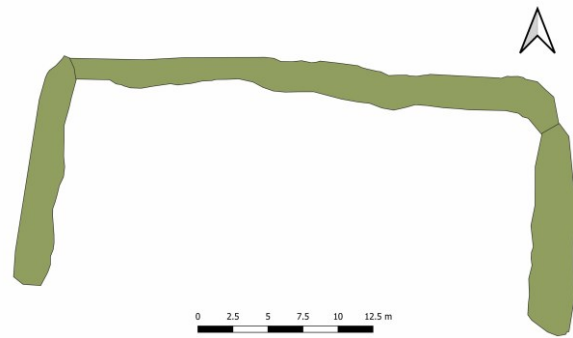
2022: Ástand tóftar hefur breyst lítillega frá 2012 þar sem meira virðist hrunið úr veggjum. Þegar staðurinn var skráður 2012 sást stéttin framan við húsið ekki sökum gróðurs en í skráningu 2022 sem var að vorlagi mátti vel greina brún hennar. Tvö til þrjú birkitré vaxa út úr veggjum tóftar í öllum hólfum og veggir miðjugveggs hafa hrunið talsvert síðan 2012.

Hættumat: stórhætta, vegna trjágróðurs

Heimildir: Túnakort frá því um 1920, Örafi II, teikningar 28-31 og ljósmynd bls.12 og Fornleifavernd ríkisins skýrsludrög um Skaftafell, 8

SF-088:015 *Gamligarður* gerði kálgarður 598627 392463

Inn á túnakort Bólta frá því um 1920 er merktur kálgarður norðan við norðurjaðar túns, fast norðan við leið 017. Garðurinn er í brekku ofan við veginn að Selí, sem er skammt vestar. Þessi kálgarður var kallaður Gamligarður samkvæmt Heiðari Jakobssyni. Hlíðin er skógi vaxin en þó eyða með smáhríslum þar sem Gamligarður er.



SF-088:015, á ljósmynd er horft til ANA en til hægri er uppmæling frá 2022

Alls hefur garðurinn verið um 40 x 30 m stór og snúið austur-vestur en hleðslan sjálf er að miklu leyti komin á kaf í skóg, þótt vel megi finna fyrir henni ef maður reynir að ryðja sér leið inn í skógarþykknið. Hlaðið hefur verið um garðinn á þrjár hliðar en að sunnanverðu markast hann af veginum. Hleðslur eru allstaðar algrónar, mest um 0,8 m háar og allt að 2 m breiðar. Þær eru á kafi í þéttum skógi. Einna skást er að komast að hleðslunni sem markar norðurhlið garðsins. Fornleifavernd ríkisins skráði garðinn 2004.

2022: Skráning frá 2012 stendur óbreytt.

Hættumat: stórhætta, vegna trjágróðurs

Heimildir: Túnakort frá því um 1920, Fornleifavernd ríkisins skýrsludrög um Skaftafell, 13

SF-088:016 gerði kálgarður

598321 392613

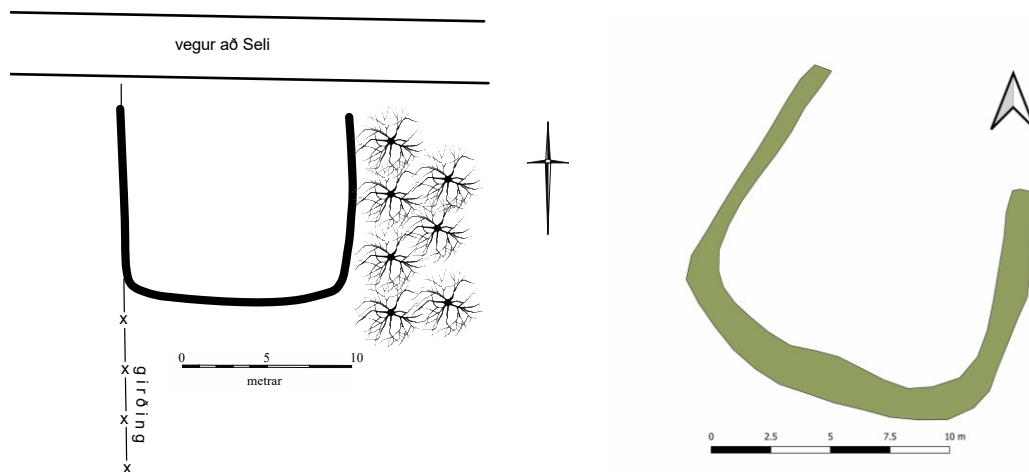
Leifar af kálgarði sjást fast neðan eða sunnan við bílveginn um 100 m ASA af Seli 038.

Gamalt tún. Nú er hestagirðing fast vestan við garðinn. Skógur vex í austurjaðri hans og vegurinn liggur á norðurbarminum. Garðurinn er býsna greinilegt mannvirki þótt hann sé siginn, um 14 x 12 m stór og snýr austur-vestur. Hleðslur eru mjög signar og markar rétt svo fyrir þeim í



SF-088:016, horft til suðvesturs

háu grasinu, varla nema um 0,2 m háar og algrónar grasi. Ekki er ljóst hvort vesturhleðslan er sú upphækkun sem er undir rafmagnsgirðingu vestan við eða þúfnaröð sem liggur skáhallt upp að vegi þar skammt austan við.



SF-088:016, til vinstri er teikning frá 2012 en uppmæling frá 2022 til hægri.

2022: Skráning frá 2022 stendur að mestu óbreytt. Trjágróður ógnar minjum og þær eru því sem næst ógreinilegar á köflum og erfitt að mæla uppstaðinn vegna gróðurs.

Hættumat: stórhætta, vegna ábúðar

SF-088:017 heimild um leið

598588 392452

Inn á túnakort Bólta frá því um 1920 er merkt leið sem legið hefur frá Seli, meðfram endilöngu heimatúni Bólta, þvínæst niður til suðurs milli þess og Oddatúns og að lokum meðfram jafri Gömlutúna. Á þessum slóðum eru nú ýmist tún eða skógur.

Gata þessi hefur að stórum hluta legið eins og bílvegurinn gerir nú (2012). Þó er munurinn sá að neðst í brekkunum, vestan við Gömlutún, þar sem vegurinn liggur í hlykkjum, hefur gatan legið nokkurn veginn beint upp samkvæmt kortinu. Nú er allt komið á kaf í skóg á því svæði og ekki vitað hvort einhverstaðar sést til eldri gatna. Uppi í brekkunni hefur gatan stefnt til vesturs og legið á sömu slóðum og vegurinn nú. Hún hefur legið ofan eða norðan við bæinn á Seli, og þar markar raunar fyrir dæld á loftmynd. Rétt ofan við Selsbæinn hefur leiðin skipst í tvennt; annars vegar haldið beint í vestur, væntanlega svipaða leið og vegurinn liggur í dag, að núverandi bæ í Hæðum. Hinn anginn hefur sveigt örlítið upp til norðvesturs, um hlaðið á gamla bæjarstæði Hæða og áfram til vesturs að hól sem heitir Skerballi.

2022: Við skráningu 2022 var staðurinn ekki heimsóttur aftur en staðsetningarhnit endurskoðað.

Hættumat: stórhætta, vegna trjágróður

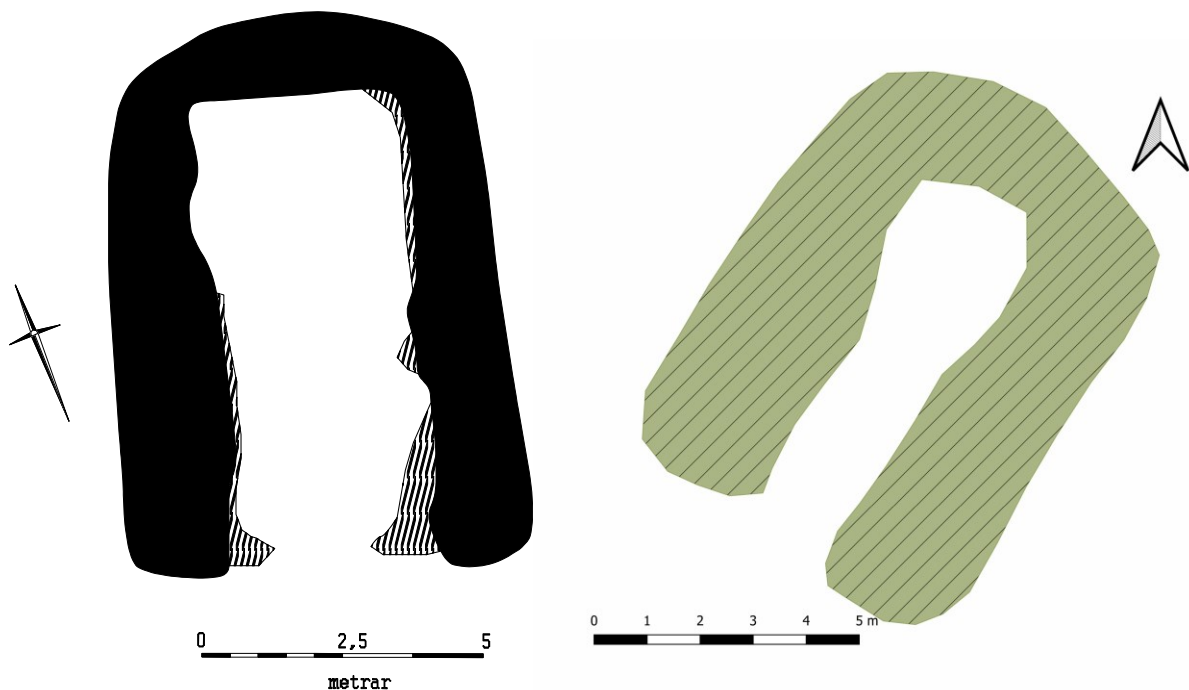
Heimildir: Túnakort frá því um 1920

Fjárhústóftir eru austast í þeim túnnum sem tilheyrðu Seli, um 130 m suður af Selsbænum 038 og um 80 m SSV (neðan) við núverandi veg að Seli og Hæðum. Tóftin er á túnrana sem snýr NNA-SSV og er langur og mjór og hallar til suðurs. Túnið er í skjóli af lágrri hæð vestan við. Beggja vegna við ranann vex víðir og birki en túnraninn er vaxinn háu grasi.

Tóftin er 9-10 x 6-7 m stór og snýr eins og raninn NNA-SSV. Hún er einföld og um 7 x



SF-088:018, á mynd til vinstri er horft til austurs en til norðurs á mynd til hægri



Fjárhústóft SF-088:018. Teikning til vinstri er úr skráningu 2012 en uppmæling til hægri frá 2022.

3,5 m að innanmáli. Tóftin er alveg opin til suðurs og hefur líklega verið timburpil fyrir þeirri hlið. Hún er talsvert niðurgrafinn, sér í lagi norðurhlutinn sem er að stærstum hluta alveg niðurgrafinn. Tóftin er gróin að utan en að innan sjást grjóthleðslur og er veggjahæð mest 1,8 m. Fornleifavernd ríkisins skráði staðinn. Húsið er sjálfsagt fremur nýlegt og var notað allt fram til 1959 samkvæmt

þeim upplýsingum sem starfsmenn Fornleifaverndar ríkisins fengu þegar þeir skráðu tóftina. 2022: Ástand tóftar hefur lítið breyst frá 2012 að því frátöldu að talsvert rof er nú við tóftina og vestan hennar.

Hættumat: hætta, vegna trjágróðurs

Heimildir: Fornleifavernd ríkisins skýrsludrög um Skaftafell, 19

SF-088:019 tóft fjárhús

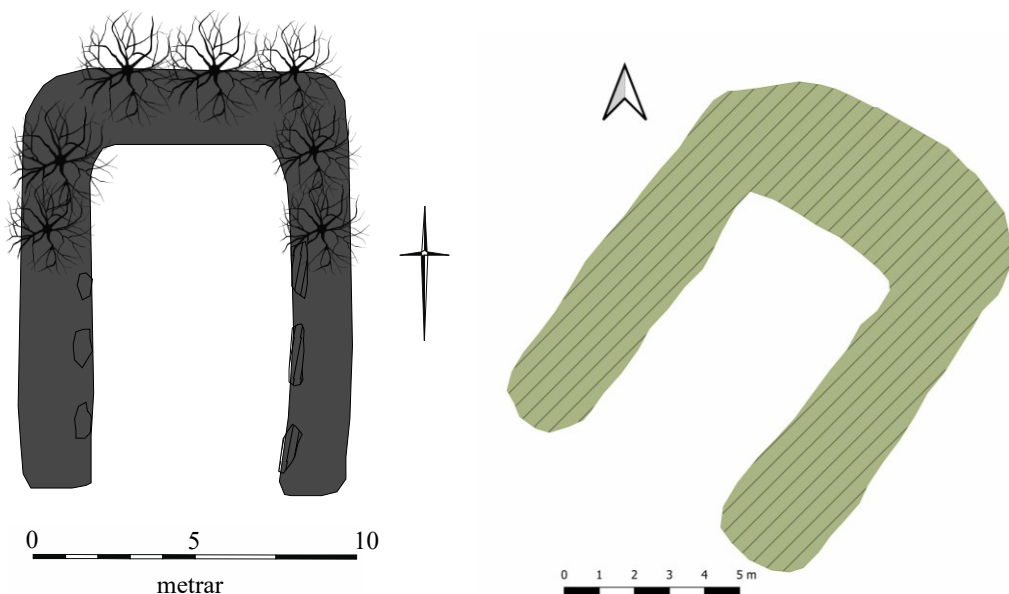
598383 392382

Inn á túnakort Böлта frá því um 1920 er merkt "rúst" í stakstæðum túnskika um 125 m vestan við bæ 003. Þar er tóft, heldur vestar en beint niður af útihúsum 007. Á þessum stað voru útihús þegar danskir landmælingamenn gerðu kort sitt 1906. Mjög grösug túnbrekka mót suðri. Hríslur vaxa á norðanverðri tóftinni og norðaustan við hana, hvönn vex innan veggja.



Tóftin er fremur óljós, aðallega vegna mikils gróðurs. Hún er einföld og alveg opin í

SF-088:019, óljóst má sjá grjót á kafi í gróðri, horft til austurs



SF-088:019. Til vinstri er teikning frá 2012 en uppmæling frá 2022 til hægri

suðurátt. Hún er um 13 x 10 m stór, snýr norður-suður og hefur verið grafin að einhverju leyti inn í brekkuna. Hleðslur eru allt að 2 m breiðar, grjót sést bara í þeim innanverðum og þær ná mest um 0,7 m hæð. Hvorki sést votta fyrir hlöðu né gördum. Miklar hríslur vaxa á norðanverðum veggjum. Á kortinu frá því um 1920 er merktur afmarkaður skiki sunnan við tóftina, líklega kálgarður og við hann (eða átt við garðinn eða tóftina en í það minnsta sjást ekki mikil ummerki sunnan við hana, þótt það megi kannski ímynda sér smástall þar í brekkunni, einkum suðaustan við tóftina. Samkvæmt Heiðari Jakobssyni voru þarna fjárhús.

2022: Heldur hefur aukist við trjágróður frá 2012 en þó fyrst og fremst á og við norðanverða tóftina. Áhugavert er að trjágróður í þessu túni er einmitt í og við norðanverða tóftina. Svo virðist sem sá trjágróður sem er í þessu túni sé einmitt við tóftina en lítið annars staðar.

Hættumat: hætta, vegna trjágróðurs

Heimildir: Túnakort frá því um 1920; Bæjateikning danskra landmælingamanna 1906 og Skaftafell, 231.

SF-088:020 heimild um leið

598608 392336

Inn á túnakort Bólta frá því um 1920 er merkt heimreið að bænum 003 frá leið 017. Hún hefur legið á sama stað og heimreiðin gerir nú (2012), úr austri. Þar liggur heimreiðin og hefur raunar verið breikkuð frá því sem var, enda er bílastæði austan við bæjarstæðið.

Ekki sjást ummerki um eldri heimreið austan við bæ. Á bæjateikningu danskra landmælingamanna sést að leið þessi hefur haldið áfram um hlaðið á Bólta, þar yfir læk á brú (sjá 077) og áfram til norðvesturs, yfir túnið í átt að rétt 007 en þar ofan við sameinaðist hún leið 017. Hugsanlegt er að þessi vesturhluti leiðarinnar hafi verið aflagður 1920, því ekki er hann sýndur á yngra túnakorti. Nú er göngustígur á þessum slóðum, líklega fyrst og fremst notaður af ferðamönnum.

2022: Staðurinn var ekki heimsóttur aftur í skráningu 2022 en hnitíð endurskoðað.

Hættumat: hætta, vegna vegagerðar

Heimildir: Túnakort frá því um 1920; Bæjateikning danskra landmælingamanna 1906

"Í örnefnaskrá segir: "Skaftafell er landmikil jörð og mikil fjölbreytni í landslagi og gróðri, bæirnir standa framan í Skaftafellsheiði í snarbröttu túni. Þar voru lengi þrjú býli. Hæðir efst, heldur ofar en bærinn er nú hjá Ragnari, þar austar og aðeins neðar Sel [038] og Bölti [003] neðstur. Nú er Sel í eyði." Í grein eftir Þórð Tómasson í Árbók fornleifafélagsins 1975 segir: "Skaftafellsbýlin voru þrjú lengst af á 19. öld og framan af þessari öld [20. öld]. Býlin hétu Bölti [003], Sel [038] og Hæðir. [...] Bjarni sonur hagleiksmannsins Þjóðkunna, Jóns Einarssonar, bjó í Skaftafelli um aldamótin 1800 [sjá 002]. Var þá farið að þrengja að búsetu á gamla bæjarstæðinu sökum ágangs Skeiðarár. Sonur og tengdasonur Bjarna reistu býlin Sel og Hæðir um 1830. [...] Í viðbót við grein sína segir Þórður í Árbókinni 1979: "Um búsetu í Skaftafelli framan af 19. öld sem að var vikið í grein minni,

ritar Sigurður á Kvískerjum þetta: „Bjarni Jónsson bjó frá 1798-1832. Jón sonur hans hóf búskap 1832 og er talið að hann hafi þá byggt í Selinu. Brynjólfur mágur hans ætlaði fyrst að byggja upp í Hæðunum en varð að hætta við það vegna heilsuleysis, en þegar hann hóf búskap í Skaftafelli 1833, reisti hann bæ beint upp af gamla bænum [sjá 022], og var sá bær ekki fluttur upp í Hæðir fyrr en 1864. [...]“ Í grein eftir Gísli Gestsson í Árbók



SF-088-021, uppmæling frá 2022

fornleifafélagsins 1979 segir: "Í Skaftafelli varð þrjú býli og bæirnir standa í allt að 100 m hæð fyrir ofan sandinn, Bölti austast, Sel spölkorni vestar og efst og vestast Hæðir. Árið 1818 byggði Brynjólfur Þorsteinsson sér tvö hús hátt uppi í hlíðinni nokkru ofar en Hæðir standa nú og er talið að hann hafi þá flutt í þau hús. Þá var ekki byggð uppi í brekkunum, [...]. Brynjólfur missti heilsuna og fluttist árið eftir, 1819, að Reynivöllum í Suðursveit og bjó þar í nokkur ár, en húsin hafa líklega staðið ónotuð. [...] Árið 1832 flutti Brynjólfur aftur að Skaftafelli og nú reisti hann nýjan bæ uppi í brekkunni austan við eystra bæjargilið, en hann dó árið 1835. Ekki var búið þarna til langframa og var flutt þangað sem Brynjólfur hafði byggt húsin árið 1818. Óvíst er hvenær þessi flutningur fór fram, „eftir því sem næst verður komist árið 1867, en rituð samtímaheimild hefur engin fundist,“

segir Sigurður Björnsson frá Kvískerjum. Bærinn í Hæðum stóð á sama stað og Brynjólfur valdi honum til ársins 1939, þá var hann fluttur nokkru neðar í brekkuna þangað sem hann stendur nú." Í Árbók ferðafélagsins frá 1937 segir: "Þegar yfir Skeiðará kemur er örskammt upp að brekkufætinum á Skaftafelli. Þar er allt skógi vaxið og grasi vafið. Vegurinn liggur upp með fögru klettagili, sem Bæjargil heitir, með stórvöxnum reynitryám. Á móts við hjallann, sem býlin standa á, er hár foss, sem Hundafoss heitir. Við erum komin að Skaftafelli í Öræfum. [...] Áður stóðu bæirnir á sléttlendinu undir heiðinni, en vegna ágangs Skeiðarár varð að flytja þá um 100 m. Upp í brekkuna (250 m.y.s.). Nú eru þrjár bæir í Skaftafelli: Austast Bölti, þá Sel og efst og vestast Hæðir." Samkvæmt Bygðasögu A-Skaftafellssýslu hafa Hæðir verið í byggð frá 1833. Þar segir einnig: "Í Selinu var búið til ársins 1946, en það síðan sameinað Skaftafelli III, Hæðunum. Skaftafell III mun hafa verið byggð 1833. Voru það hjónin Brynjólfur Þorsteinsson frá Felli í Suðursveit og Þuríður Bjarnadóttir, systir Jóns í Selinu, er þá byggðu bæ austan við eystra gilið, alllangt fyrir ofan gamla bæinn. Árið 1818 höfðu þau hafið undirbúning að bæjarbyggingu, þar sem bærinn Hæðir stendur nú, en orðið að hætta þá vegna vanheilsu Brynjólfs. Seinna var bærinn fluttur, skammt þaðan sem hann stendur nú, en dálítið ofar. Var það eftir því sem næst verður komið árið 1867, en rituð samtímaheimild hefur engin fundizt. Þetta styðzt við munnmæli, sem eru að nokkru staðfest í kirkjubók Sandfellssóknar." Í bókinni Skaftafell eftir Þórð Tómasson segir: "Gamli Hæðabærinn stóð spölkorn ofan við þann bæ, sem nú stendur í Hæðunum. Frá þeim bæ var flutt 1939, hús tekin ofan og tættur jafnaðar við jörðu. Bærinn sem stóð í Hæðunum 1939, var arftaki annars, sem rifinn var 1901." Hér er skráð eldra bæjarstaði, sá Hæðarbær sem merktur er inn á túnakort frá því um 1920 og fyrst var byggður 1818 en var aftur í byggð milli 1864/67-1939. Bærinn stóð skammt (um 50 m) ofan og austan við núverandi íbúðarhús í Hæðum. Bærinn var þar sem nú er sinuvaxin brekka ofan við íbúðarhúsið í Hæðum. Stór og áberandi jarðfastur klettur er við austurenda leifanna sunnan til.

Samkvæmt túnakorti frá um 1920 var Hæðabærinn þá samsettur úr fimm burstum og einu opnu hólfi eða tóft. Að baki virðist hafa verið lítið hús. Samkvæmt túnakortinu voru túninu í



Bræðurnir Ragnar og Jón Stefánssynir standa vestan við bæinn í Hæðum árið 1936. Í bakgrunni má sjá gamla bæinn í Hæðum og líklega er það hesthús 032 sem sést ofan við hann. Ljósmyndina tók Helgi Arason. Ljósmynd: Þjóðminjasafn Íslands

Hæðum þá 2,3 teigar (ha) og sáðreitir 769 m². Í grein Gísla Gestssonar í Árbókinni 1979 segir: Í grein Gísla Gestssonar, "Eldhús í Hæðum í Skaftafelli" sem birtist í Árbók hins íslenska fornleifafélags árið 1980 segir um bæjarhúsin: "Austast var smiðja, þá autt bil ca 4 m, þá kom stofuhús með herbergjaskipan líkt og í Selinu (sjá 038). Gengið var inn á gang og úr honum í gestaherbergi til hægri [...] en göng í baðstofu til vinstri. Fyrir enda gangsins var gengið inn í eldhúsið. Yfir [...] öllu húsinu, var loft sem notað var til geymslu. Undir stofu var kjallari þar sem mjólkurmatur, slátur og garðávextir voru geymdir. Baðstofan var fjósbaðstofa, en vestan hennar kom svo gamla eldhúsið og gamla fjóshlaðan," og enn fremur segir Gísli: "Ragnar Stefánsson í Skaftafelli lýsir húsaskipan í gamla bænum í Hæðum þannig í bréfi, dags. 10. nóv. 1978: "Bærinn í Hæðum sem ég man eftir var að húsaskipan á þessa leið: Austast var smiðja, þá autt bil ca 4 m, þá kom stofuhús með herbergjaskipan líkt og í Selinu. Gengið var inn gang og úr honum í gestaherbergi til hægri þegar inn var komið, en göng í baðstofu til vinstri. Fyrir enda gangsins var gengið inn í eldhúsið. Yfir því og stofu og gangi, eða með öðrum orðum sagt, yfir öllu húsinu, var loft sem notað var til geymslu. Undir stofu var kjallari þar sem mjólkurmatur, slátur og garðávextir voru geymdir. Baðstofan var fjósbaðstofa, en vestan hennar kom svo gamla eldhúsið og síðan

fjósblaðan, sem var vestasta húsið í þorpinu.“ Færa má rök fyrir því að þetta gamla eldhús sé hús það sem Brynjólfur Þorsteinsson byggði árið 1818 og bjó í og að það hafi staðið óhaggað að mestu uns það var rífið og endurbyggt árið 1922. [...] ummerki [sáust] eftir dyr á austurvegg hússins og hefur átt að ganga um þær í annað hús, en aldrei var á þessum slóðum innangengt í hlóðaeldhús þar sem þá fylltist bærinn af brælu. Er trúlegast að Brynjólfur hafi hugsað húsið sem hluta af framtíðarbæ sínum, sem hann gafst þó upp við að byggja. [...] Þegar bærinn var fluttur 1939 var eldhúsið rífið og viðirnir úr því flestir notaðir í fjósið á nýja bænum og þar eru þeir enn (1978). Í bókinni Skaftafell segir einnig: "Vestan við smiðjuna var stofuhús, þá bæjardyr og þar innar af búr. Var gengið í það úr bæjardyrhúsi um uppslegið þil. Búrið var rúmgott með þakglugga móti vestri. Úr bæjardyrnum var gengið upp í fjósbaðstofu. Vestan við hana var gamla eldhúsið, sem síðar er lýst. Byrjað var að hafa göng austur í fjósbaðstofuna úr eldhúsinu en brátt varð að fylla upp í þau, því reykt lagði eftir þeim til fjóss og baðstofu. Stofan var með miðsyllu og því tvísettum þiljum. Að neðan voru spjaldþiljur. Neðri þiljur voru um einn þriðji af hæðinni á efri þiljum. Nótlistar voru í hornum stofunnar á efri og neðri þiljum. Allir voru þessir viðir heimaunnir og efri þiljur allar úr breiðum bordum. Stofan var ómáluð. [...] Í Hæðastofunni var borð smíðað af Jón Einarssyni, borðplatan úr amerískri eik en fætur úr ljósvidistré, heflaðir. Nokkru fyrir aldamótin 1900 var rifinn kampurinn milli bæjardyra og fjósbaðstofu og þar gert upp kames. Þarna varð þá jafnframt rennuhús. Rennurnar voru gerðar úr sívölu tré. Var mjótt bak tekið úr trénu öðru megin og rennan grópuð ofan í tréð. Hún var tjörguð eins og hún tók á móti. Síðan var glóðhitað sívalningsjárn og dregið nokkru sinnum eftir tjörinni. Kamesþiljurnar fyrir neðan miðsillu voru rauðmálaður en þiljurnar fyrir ofan miðsillu grænmálaðar. Þessar þiljur voru síðar notaðar í baðstofuna, sem byggð var 1901, í innra þilið, en herbergi voru í sitt hvorum enda þeirrar baðstofu. Í fremri enda eldri fjósbaðstofunnar var einnig herbergi, um ein rúmlengd. Gamli bærinn var rifinn vestur af eldhúsi árið 1901 og nýr byggður í stað hans. Þorpið var fært saman við nýbygginguna þannig að rúmgóðar bæjardyr hurfu sem sérstakt hús. Allt timburverk í bænum var unnið af Jóni Einarssyni. Þar sem áður var gamla stofuhúsið næst smiðju, kom húsasund. Vestan þess var þá byggt stofuhús á hlöðnum kjallara, sem notaður var sem kartöflugeymsla og mjólkurhús. Bak við stofuna var þá sett búr og var gengið úr því í kjallarann. Allir viðir, þiljur og gólfborð, voru heimaunnir, allir fláar sneiddir með öxi svo félli í nótt. Einn sexrúðnagluggi var framan í stofunni, rúðurnar 10x12 tommur að stærð. Sama gluggastærð var framan á baðstofu. Inn með vesturhlið stofu var gangur og undir sama risi og hún. Úr honum var gengið til stofu og upp í baðstofu. Síðar komu göng innar af ganginum norður í þverhús, sem byggt var þar aftur af. Við þessa endurbyggingu bæjarins hvarf litla, góða kamesið vestan við bæjardyr, [...]. Stöpull var hlaðinn upp aftur þar sem það var. Búið var að byggja eldhús árið 1901 bak við stofuhúsið og átti að byrja þar með hlóðir, en svo illa trekkti

í þeim að hætta varð við það. Þetta hús var síðar þiljað að innan og þar var sett upp fyrsta eldavélin, sem kom í Hæðirnar 1904 eða 1905. [...] Baðstofan frá 1901 var þrískipt, sem fyrr segir. Hún var 5 stafgólf á lengd eða 15 álnir. Austan á sjálfri baðstofunni voru tveir gluggar með nokkru millibili, hvor fjöggra rúðna. [...] Skemma var engin á eldra eða yngra bænum. Bæjardyr og smiðja komu að nokkru í stað skemmu. Í bæjardyrnum voru geymd trésmíðaáhöld, auk annarra muna. Í smiðjunni voru m.a. Geymd reiðtygi og yfir þau breitt milli nota. Stór kornkista var í búi gamla bæjarins, sett saman úr heilum borðum og með flötu loki. Síðar var hún flutt í eldhúsið. Fleiri kistur af sömu gerð voru á heimilinu. Fjósið undir baðstofunni var einstætt eins og hvarvetna var síður í Örafum. Það var með þremur kúabásum og tveimur smærri. Þrep var til hliðar við flórinn. [...] Oftast voru tvær kýr í fjósi, stöku sinnum þrjár og geldgripir yfirleitt tveir. Vatnssókn var erfið í fjós og bæ. Var því grafinn brunnur vestan megin í fjósinu, hátt á níunda alin niður, hringmyndaðu með fláa og ekki hlaðinn upp og hélst sér þó vel. Úr honum fékkst afbragðsgott vatn og þraut helst ekki. Vel var gengið frá brunnopinum og vinda sett þar upp til hagræðis. [...] Báðir gömlu Hæðabæirnir voru undir grjóthellu. Með vindskeiðar á húsum fór eftir þakþykkt, þær voru ýmist einfaldar eða tvöfaldar. Þetta fór þá einnig eftir því hve breið borð voru fyrir hendi. Á íveruhúsum var aftursláttur á vindskeiðum. [...] Alltaf var innangengt í fjós svo ekki þurfti að fara út til mjalta um innistöðutíma. [...] Jón Einarsson bjó í bænum, sem Bjarni Brynjólfsson byggði, bætti hann að þörfum og hélt húsum í góðu horfi. Stofninn í bænum var eldhúsi, fyrsta húsið sem byggt var af Brynjólfi og Þuríði upp í Hæðum 1818. Það stóð þar eftir, er þau fluttu austur í Suðursveit, var óvenju vandað að byggingu, enda ætlað til íbúðar. Eldhúsið var gert upp með stoðum, syllum, bitum, sperrum, langböndum og mænisrás. Stóðu stoðir á vandlega völdum stoðasteinum. Stoðir og sperrur voru heflaðar. Langbönd voru einnig hefluð. Stoðir voru stallaðar að utan hið efra og þar á felldar syllur gerðar úr breiðum borðum. Húsið var krossreist. Það var þrjú og hálf stafgólf, hlaðið úr grjóti að innan en utangarðshleðsla var úr sniddu. Hlaðinn kampur var framan á því og dyrnar austan við hann, við austurvegg. Skúrfjöl var undir eldhúspílinu, fram á dyrnar en ekki gert yfir þær milli kamps og veggjar. Smágluggi var á hálfpílinu framan á eldhúsinu, ofanhallt við miðju og bar inn litla birtu. Sennilega hefur hann fyrst verið skænisgluggi, því rammi var felldur innan í gluggaumurgerðina. Hjörुकengir voru í glugganum vestanmegin. Eldhúsið var undir góðri þakhellu, sem lögð var á raft, og vandlega tyrft að utan. Á gaflinum að norðan var vindauga, sem aðeins var opið og notað þegar unnið var að því að hirða tað, en taðgeymslan var í norðurenda eldhússins. Milli nota var gatið vandlega byrgt. Eldhússtompurinn var ferkantaður, lágur stokkur um eitt fet á hæð og drógst að sér að ofan. Við hann var hafður tréhleri uppi á þekjunni og nefndist skjól. [...] Hlóðirnar voru í suðvesturhorni hússins, vestan við dyrnar, tvö eldstæði á sléttum bálki. Helluklumpi var reistur upp á innri enda hlóðanna. Þar voru stundum þurrkaðir sokkar. Hellur voru í eldstæði og höfð glufa

milli þeirra. Undir þeim var ónninn, sem askan féll í og frá honum loftaði upp um glufuna. Trekkur kom að eldi utan frá dyrum. Í Selseldhúsinu var því öðruvísi hagað. Þar var óngat inn að óninum gegnum eldhúsvegginn. Annað eldstæðið var einna helst notað við slátursuðu og við að bræða selspik, hvíldi sig þess á milli. Yfir hlóðunum milli fremsta bita og næst fremsta bita var hótréd. Það var með ferhyrnum götum fyrir hóina, sem gengu upp um þau. [...] Stodirnar austan megin í eldhúsinu gegndu tvennu hlutverki, auk þess að halda húsinu uppi þá voru þær með götum fyrir rakningshælana, sem á var rakið til allra vefja allt til um 1930. Skilhællinn var einnig rekinn inn í vegginn og endurnýjaður eftir þörfum, hinir héldu sér frá ári til árs. [...] Bökunarhella úr jární var hluti af innbúi eldhússins og jafnan notuð er bakaðar voru flatkökur. Þá voru lagðir afgangir steinar sitt hvoru megin við glóðina og hellan þar ofan á. [...] Gamla eldhúsið var rífið 1939, en viðir þess varðveitast enn í fjósbyggingu [...]."

2022: Enginn eiginlegur bæjarhóll er sýnilegur, enda ekki við því að búast þar sem búið var svo skamma hríð á bæjarstæðinu. Þarna sést þó stallur í brekkunni og á honum óljósar tóftir sem eru að hverfa í gróður. Tóftin (og stallurinn) er aflöng frá austri til vesturs. Hún er rúmlega 15 x 6-7 m stór, grafin inn í brekkuna en þó er töluverður halli á yfirborðinu. Miklir runnar eru teknir að vaxa innan veggja sem eru töluvert úr lagi gengnir og óljósir sumstaðar, algrónir og mest um 0,4 m háir. Tóftin er niðurgrafin. Djúp rás gengur inn í hana að norðanverðu, allt að 8-9 m löng og um 1,5 m djúp og 1 m breið. Hugsanlegt virðist að vatni hafi verið veitt þar inn ofan úr brekkunni. Fornleifavernd ríkisins skráði staðinn árið 2004 og í óútgefinni skýrslu þeirra segir um hann (en hann er númer 88-42 í skráningu þeirra): "Nokkur ógreinileg veggja- og garðbrot. Gamla bæjarstæðið hefur verið sléttað en þar má þó greina 3-4 hólf." Þegar þessar minjar voru skráðar 2012 var talið að þar væri fundið hesthús (sjá 032) en frekari athugun 2022 leiddi í ljós að þarna er um gamla bæjarstæði Hæða að ræða. Svæðið virðist lítið breytt frá fyrri athugun þótt gróður sæki enn meira á. Einhverjar hleðslur sjást í norðurvegg en tóftin er að talsverðu leyti úr lagi gengin. Í öllu svæðinu vex geysimikið af víði og barrtré þannig að mjög erfitt er að átta sig vel á lagi hennar og mæla hana upp. Veggir eru annars grónir og víða 1-1,5 m á breidd og mest um 0,5 m háir.

Hættumat: stórhætta, vegna trjágróðurs

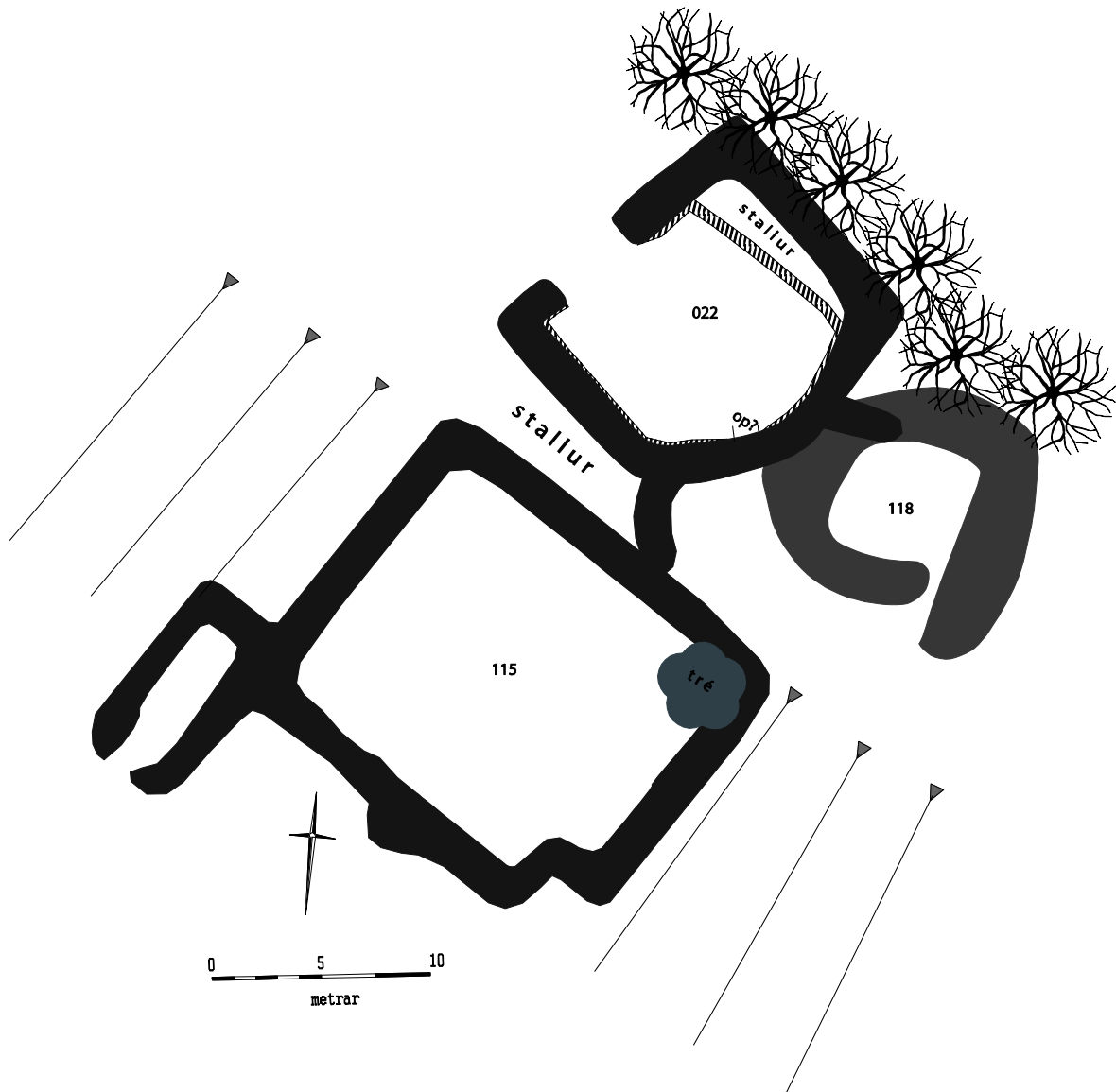
Heimildir: ÁHÍF 1975, 100; ÁHÍF 1979, 95-101, 181-182; ÁFÍ 1937, 10, 12; BAS III, 48-49, 84; Skaftafell, 110-114, 115; Túnakort frá því um 1920, Fornleifavernd ríkisins skýrsludrög um Skaftafell, 21

SF-088:022 tóft bústaður

598872 392090

Samkvæmt Byggðasögu A-Skaftafellssýslu hafa Hæðir verið í byggð frá 1833 þó þar hafi fyrst verið byggð hús 1818. Þar segir einnig: "Í Selinu var búið til ársins 1946, en það síðan sameinað Skaftafelli III, Hæðunum. Skaftafell III mun hafa verið byggð 1833. Voru það hjónin Brynjólfur Þorsteinsson

frá Felli í Suðursveit og Þuríður Bjarnadóttir, systir Jóns í Selinu, er þá byggðu bæ austan við eystra gilið, alllangt fyrir ofan gamla bæinn [002]. [...] Seinna var bærinn fluttur, skammt þaðan sem hann stendur nú [sjá 021], en dálítið ofar. Var það eftir því sem næst verður komið árið 1867, en rituð samtímaheimild hefur engin fundið. Þetta styðzt við munnmæli, sem eru að nokkru staðfest í kirkjubók Sandfellssóknar." Sú staðsetning bæjarins sem hér er skráð er austan við Eystragilið þar



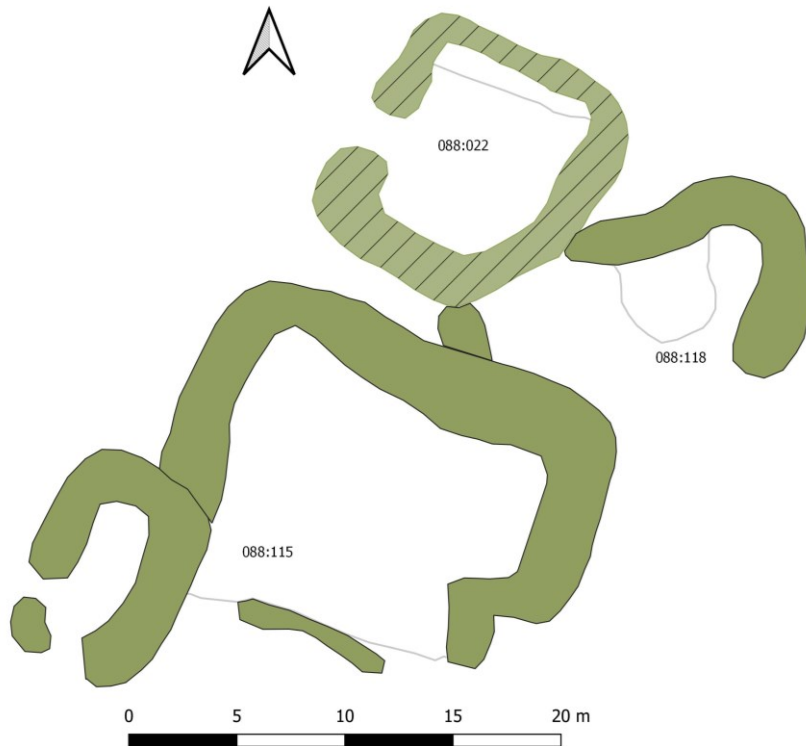
Tóftir og gerði SF-088:022, 115 og 118 frá 2012.

sem bærinn var frá 1833-1864/67 er hann var fluttur á þann stað þar sem hann stóð á fram til 1939 (sjá 021). Talið er líklegast að bærinn hafi á tímabilinu 1833-1864/67 staðið efst í Gömlutúnum þar sem síðar var byggð rétt. Sú staðsetning er um 120 m NNA við eldra bæjarstæði 002 en um 400 m suðaustan við Hæðabæinn 021. Hún er um 30 m austan við fjárhús 014.

Tóftin er efst í Gömlutúnum sem komin eru í mikla órækt. Gömlutún eru í talsverðum halla til suðurs og eru nú sinuvaxin. Birki- og víðiplöntur hafa þrengt sér inn í túnið á síðustu áratugum

og fast ofan við (norðan við) tóftina tekur við þéttur skógur og talsverður skógur er einnig inni í túninu bæði austan og vestan við hana.

Í bókinni Skaftafell eftir Þórð Tómasson segir: "Brynjólfur Þorsteinsson og Þuríður Bjarnadóttir



SF-088:022: uppmæling frá 2022



SF-088:022. Á mynd til vinstri er horft austurs en á mynd til hægri er horft til vesturs

fluttu frá Reynivöllum að Skaftafelli 1833 og byggðu sér þá bæ í brekkunni upp frá gamla Skaftafellsbænum. Þar er nú gömul fjárrétt." Réttin sem var byggð síðar er að miklu leyti úr grjóti en leifar sem virðast frá eldra byggingarstigi eru bæði austan og norðan við réttina, sjá 115 og 118. Réttin er 13 x 11 m stór og snýr NNA-SSV. Hún er einföld og grjóthlaðin. Vegghleðslur eru mest um 1,3 og sjást mest 5-6 umför af grjóthleðslu. Grjót réttarinnar er vaxið mosa og skófum. Inni í tóftinni vex svolítið af njóla. Op er vestan við miðju á norðurvegg og er það um 2 m breitt. Þrjár

af hliðum réttarinnar eru nokkuð beinar en sú fjórða, suðausturhliðin myndar gleitt horn sem skiptir henni í raun í tvær hliðar og virðist mögulegt að op hafi verið á þeim veggstúf sem er suðvestar en þar er mosavaxin grjóthrúga líkt og að grjót hafi þar verið notað til að fylla upp í eldra op. Tæpum 1 m ofan (norðaustan) við opið gengur lítill og fremur siginn garðstubbur út frá tóftinni og til austurs í um 2 m áður en hann endar í siginni tóft, sjá 118. Næst tóftinni má greina svolitlar grjóthleðslur í garðlaginu. Annað áþekkt garðlag gengur frá tóftinni um 3 m sunnan við hið meinta op frá horni réttar og tæpum 6 m frá hinu garðlaginu. Það liggur í um 3 m til suðurs en endar í kálgarði 115. Saman mynda garðstúfarnir, tóft 118 og kálgarður 115 hálfgerða trekt að réttarhorninu og hina meinta opi og má hugsa sér að það gæti hafa auðveldað rekstur inn og úr henni. Réttin er greinilega byggð inn í eldri tóft. Norðaustast í tóftinni er stallur ofan við réttarvegginn og norðan við hann er svo annar veggur sem afmarkar norðausturhlið stallsins. Í þeim vegg eru engar grjóthleðslur og hann gæti verið eldra byggingarstig. Á og fast ofan við þennan efsta vegg vaxa víði- og birkiplöntur enda tekur við þéttur skógur fast ofan réttar. Stallurinn gengur meðfram norðausturveggnum endilöngum og er 1-1,5 m á breidd en mjókkar til austurs, frá botni réttarbotni og upp á stall erum um 0,8 m og frá stalli og upp á ytri (eldri) vegg eru um 0,3 m. Í örnefnaskrá er getið um að einsetumaður hafi búið í útihúsi í Gömlutúnum en ekki er ljóst hvort líklegast er að það hafi verið í þessu húsi eða 096. "Þar aðeins vestar [en Fauski] eru rústir eftir útihús frá gamla bænum, ofan við þær eru paldrar sem kallaðir eru Bergstóftarbalur. Þar er sagt að hafi búið einsetumaður, Bergur að nafni," segir í örnefnaskrá. Fornleifavernd ríkisins skráði staðinn 2004. 2022: Skráning frá 2012 stendur lítið breytt. Trjágróður hefur skotið sér niður í stallinn í tóftinni norðaustanverðri og herjar á tóftinna á talsverðum þunga.

Hættumat: stórhætta, vegna trjágróðurs

Heimildir: BAS III, 48-49, 84; Skaftafell, 35 og 110; Árbók hins íslenska fornleifafélags 1980, 95-96, Fornleifavernd ríkisins skýrsludrög um Skaftafell, 8

SF-088:023 heimild um leið 598262 392775

Inn á túnakort Sels frá því um 1920 er merkt leið meðfram frá heimatúninu og inn í túnið Gíslatorfu. Aðeins er um stuttan götuslóða að ræða og hefur hann, samkvæmt kortinu aðeins verið um 15 m langur og tengt aðaltúnið og s.k. Gíslatorfu. Leiðin hefur án efa legið frá bæ um aðaltúnið og upp í hús í Gíslatorfu 042 þó ekki sé hún sýnd sérstaklega nema á milli túnanna tveggja. Á þessum slóðum er grasi- og runna vaxin brekka í halla til suðurs.

Ekki sést eiginlegur slóði á þessum slóðum lengur.

2022: Við skráningu 2022 var staðurinn ekki heimsóttur aftur en staðsetningarhnit endurskoðað.

Hættumat: hætta, vegna átroðnings

Heimildir: Túnakort frá því um 1920

SF-088:024 heimild kálgarður

598043 392786

Inn á túnakort Hæða frá því um 1920 er merktur kálgarður neðan við túnskikann Skerbala og því niður og lítillega austur af útihúsum 027 (sem virðast horfin) og 028. Nú er þar slétt grasflöt. Engar leifar sjást af garðinum, sem hefur verið fremur lítill.

2022: Við skráningu 2022 var staðurinn ekki heimsóttur aftur en staðsetningarhnit endurskoðað.

Hættumat: hætta, vegna trjágróðurs

Heimildir: Túnakort frá því um 1920

SF-088:025 hús fjárhús

598041 392693

Inn á túnakort Hæða frá því um 1920 og bæjateikningu danskra landmælingamanna frá 1906 er merkt útihús um 100 m SSV frá bæ 021. Þar er enn uppistandandi torfkofi. Sennilega er þetta sami staður og um segir í bókinni Skaftafell e. Þórð Tómasson: "Niðri á Hæðabardi var ærhús fyrir 24 ær, það þriðja austur af því [sjá 026], niðri í túninu. Allt voru þetta jötuhaus."

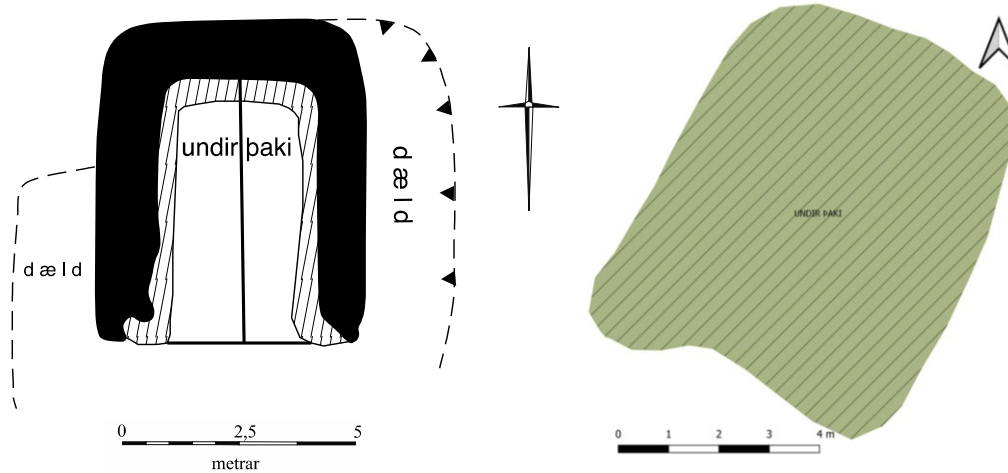


SF-088:025, á mynd til vinstri er horft til norðvesturs en til norðurs á mynd til hægri

Brött og grasi vaxin brekka er á þessum slóðum mót suðri. Slétt flöt er fram af húsinu og manngerð dæld meðfram því að austan. Hún er um 2 m breið og slétt í botni.

Húsið er alls um 7 x 6 m stórt og snýr norður-suður. Veggir eru hlaðnir úr grjóti, þak úr timbri og járn og tyrft yfir. Suðurgafli er úr járn með timburhurð og glugga. Þakið er fallið að hluta. Timburgafli er á húsinu sunnanverðu. Tóftin hefur verið grafin inn í brekkuna að nokkru leyti, enda er hún brött. Hæsta hleðslan er í norðurgafli, allt að 2 m há ef mælt er innanfrá. Há timburjata virðist vera í húsinu meðfram austurvegg. Manngerð dæld virðist vera meðfram húsinu að austan, um 2 m breið og slétt í botni. Væntanlega hefur verið skorinn stallur inn í brekkuna

áður en byggt var og hafður breiðari en húsið til að hægt væri að athafna sig þar. Anna Ragnarsdóttir, heimildamaður, minnst þess að húsið hafi verið notað sem hænsnakofi. Fornleifavernd ríkisins skráði kofann árið 2004.



SF-088:025. Til vinstri er teikning frá 2012 en til hægri uppmæling frá 2022

2022: Húsið hefur talsvert látið á sjá síðan skráningin var gerð 2012 og er þilið fyrir suðurgafli að verða illa farið og gisið. Þak hefur sömuleiðis hrunið inn að hluta norðvestarlega. Húsið er hættulegt eins og það er og þyrfti að styrkja það eða að öðrum kosti að taka niður timbur og þak og leyfa tóftinni að standa.

Hættumat: hætta, vegna átroðnings

Heimildir: Túnakort frá því um 1920; bæjateikning danskra landmælingamanna frá 1906; Skaftafell, 115, Fornleifavernd ríkisins skýrsludrög um Skaftafell, 24

SF-088:026 heimild um fjárhús 598075 392620

Inn á túnakort Hæða frá því um 1920 og bæjateikningu danskra landmælingamanna frá 1906 er merkt útihús um 130 m suður frá bæ 021. Það hefur verið um 80 m ASA af húsi 025. Sennilega er þetta sama hús og um segir í bókinni Skaftafell e. Þórð Tómasson: "Niðri á Hæðabardi var ærhús fyrir 24 ær [sjá 025], það þriðja austur af því, niðri í túninu. Allt voru þetta jötuhús." Tún í bratta mót suðri. Á þessum stað liggur rani niður túnið til suðurs, við hliðina á gömlum lækjarfarvegi. Túnið hefur ekki verið vésléttað. Neðar í brekkunni er skógur. Svæðið er nú (2012) nýtt fyrir hrossabeit. Húsið virðist horfið en á þessum stað er þó sléttur stallur í brekkunni þar sem það gæti hafa staðið. Engin ummerki eru sýnileg.

2022: Við skráningu 2022 var staðurinn ekki heimsóttur aftur en staðsetningarhnit endurskoðað.

Hættumat: hætta, vegna átroðnings


Heimildir: Túnakort frá því um 1920; bæjateikning danskra landmælingamanna frá 1906;

SF-088:027 hleðsla útihús

598028 392801

Inn á túnakort Hæða frá því um 1920 og bæjateikningu danskra landmælingamanna frá 1906 er merkt útihús í Skerbalá, 20-30 m suður og niður af húsum 028. Það hefur væntanlega staðið í brekkurótum, en Skerbalí er að stóru leyti snarbrött brekka. Vallendi meðfram brattri brekku.

Engin greinileg ummerki sjást um útihús á þessum slóðum. Á einum stað má sjá óljósa hleðslu sem gengur fram úr snarbrattri brekkunni, um 3 m löng, algróin og rúmlega 1 m há. Þetta eru eini staðurinn sem virðist geta komið til greina.



SF-088:027, uppmæling

2022: Skráning frá 2012 stendur óbreytt en rétt að vekja athygli á því að ummerkin minna ekki á útihús þótt ekki séu önnur ummerki líklegri í nágrenninu.

Hættumat: hætta, vegna átroðnings

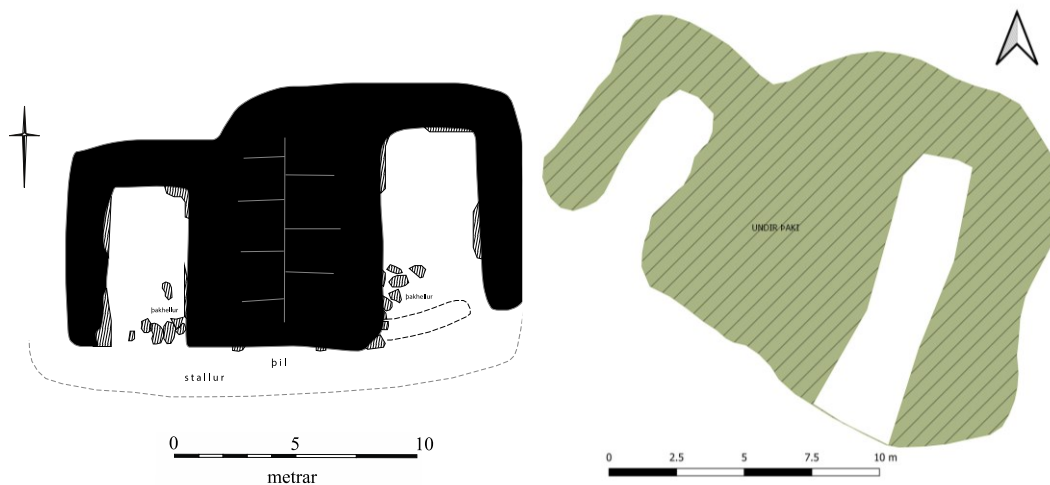
Heimildir: Túnakort frá því um 1920; bæjateikning danskra landmælingamanna frá 1906

SF-088:028 hús fjárhús

598028 392801

Inn á túnakort Hæða frá því um 1920 og bæjateikningu danskra landmælingamanna frá 1906 er merkt útihús tæplega 100m frá bæ 021, í stakstæðu túni sem nefnt er Skerbalí. Þar eru útihús sem enn eru uppistandandi að hluta. Það er um 150 m VNV af núverandi íbúðarhúsi í Hæðum, handan við bæjarlækinn. Þetta voru fjárhús og hlaða. Hugsanlega er þetta sami staður og um segir í bókinni Skaftafell e. Þórð Tómasson: "Smíðjan var framan af vestan við Grjótlæk, en Jón Einarsson gerði hana að fjárhlöðu og byggði lambakofa dálítið vestar."

Brött brekka mót suðri. Fast norðan við húsin hefur þakhellum verið staflað fallega upp.



SF-088:028. Teikning til vinstri er úr skráningu 2012 en til hægri er uppmæling frá 2022.



SF-088:028. Á mynd í vinstra horni efst er horft til suðurs, efst til hægri er horft til norðurs, á mynd í vinstra horni neðst er horft til austurs og á mynd í hægri horni neðst til VSV

Á þessum stað eru þrjú sambyggð útihús, byggð inn í mjög bratta brekku. Þekja hangir upp í miðjutóftinni og þil sömuleiðis en hinar eru auðar. Alls er húsalengjan 17-18 m löng og snýr austur-vestur. Hún er mest um 11 m löng frá norðri til suðurs. Klöngrast þarf upp að húsunum úr suðri en ef komið er úr norðri er nánast hægt að ganga beint út á þekjuna, ef hún væri mannheld. Austasta

tóftin (A) er að miklu leyti gróin en þó blasa víða við vegghleðslur býsna stórkarlagar, úr grófu og stórgerðu grjóti. Hæst slagar hleðslan upp í 2 m norðaustast. Ekkert sést innanstokks. Samkvæmt Önnu Ragnarsdóttur var þetta hlaða. Hún er 2-3 m styttri en hinar tóftirnar, rúmlega 6 x 3 m stór að innanmáli frá norðri til suðurs, og gæti hafa verið byggð seinna. Járnpak lafir upp í miðjutóft (B) ásamt timburþili. Þilið er líka tekið að halla mikið fram, vantar í það margar spýtur og hafa flestar þverbrotnað um miðbikið út af hallanum. Þar inni eru leifar af timburjötu meðfram vesturvegg og var húsið fjárhús. Innanmál hússins er líklega um 9 x 4 m og snýr það norður-suður. Engar þakleifar eru í vestustu tóftinni (C) sem er í líku ásigkomulagi og sú austasta og hér um bil jafnstór að innanmáli, um 9 x 4 m og snýr eins. Hleðslur eru heillegar í veggjum. Fornleifavernd ríkisins skráði húsið um 2004 (númer 88-46) og í óútgefinni skráningarskýrslu þeirra segir: "Þrjú samstæð grjót- og torfhús. Miðjuhúsið stendur enn en hin eru nú tóftir einar. Hleðslur standa vel í vestasta húsinu en eru mjög hrundar inn á við í austasta húsinu. Austasta húsið mun hafa verið smiðja, seinna gerð að hlöðu. Austasta húsið er 8 x 3 m og það vestasta 6 x 3 m. Hleðsluhæð hæst um 1,5 m."

2022: Húsin hafa nokkuð látið á sjá síðan skráningin var gerð 2012. Þak hefur fallið inn í miðjutóft og er þakþekjan, timbur og bárujárn inni í tóftinni og nær út úr henni. Trjávöxtur farin að ógna tóft talsvert og vaxa runnar og tré í bæði miðju og austasta hólfi og stór víðirunni í austurhorni er að sprengja hleðslur í NA horninu. Að auki er runni komin í miðjuhólfið sem er nú aðeins tóft.

Hættumat: hætta, vegna trjágróðurs

Heimildir: Túnakort frá því um 1920; bæjateikning danskra landmælingamanna frá 1906; Skaftafell, 115, Fornleifavernd ríkisins skýrsludrög um Skaftafell, 22

SF-088:031 garðlag kálgarð

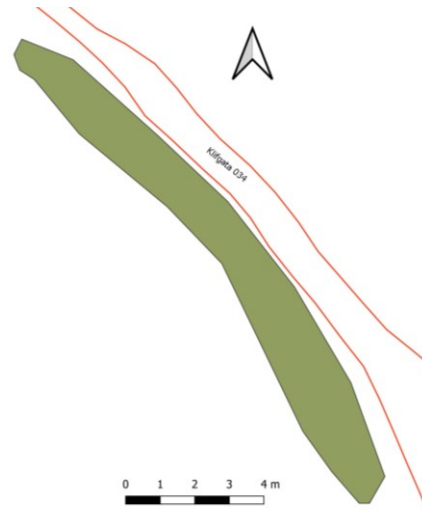
598135 392781

Inn á túnakort Hæða frá því um 1920 og bæjateikningu danskra landmælingamanna frá 1906 er merktur kálgarður, beint framan við bæ 021 og er aðeins leið 034 á milli. Í sinuvaxinni brekku ofan við íbúðarhúsið í Hæðum Óljós merki um garðlag sjást neðan við Klifsgötu 034 á kafla neðan og austan við bæ og eru það líklega best greinanlegu leifar kálgarðsins. Garðurinn sést á um 15 m kafla og er innan við 1 m á breidd. Frekari ummerki um kálgarðinn má fá ef rýnt er í loftmynd. Garðurinn hefur verið um 40 x 10 m stór og snúið austur-vestur samkvæmt kortinu og legið undir allri framhlið bæjarins. Fornleifavernd ríkisins skráði staðinn (nr. 88-43) um 2004 og í óútgefinni skýrslu um skráninguna segir: "Aðeins sést móta fyrir ferköntuðum garði sem grafinn hefur verið inn í hlíðina að norðanverðu. Snýr SA-NV. Hann hefur verið um 30 m langur og um 12 m breiður." Ummerkin eru, eins og áður segir, orðin mjög óskýr nú (2012).

2022: Í endurskráningu 2022 fundust um 15 m leifar af kálgarðinum sem ekki hafði sést í skráningu 2012 vegna gróðurs. Garðlagið er um 0,8 m á breidd en 0,4 m á hæð, grasi gróið. Ljóst er að garðurinn hefur verið í brekkunni á töluvert stóru svæði en er nú illgreinanlegur vegna gróðurs.

Hættumat: hætta, vegna átroðnings

Heimildir: Túnakort frá því um 1920; bæjateikning danskra landmælingamanna frá 1906 og Fornleifavernd ríkisins skýrsludrög um Skaftafell, 21



SP-088:031, uppmæling á leifum kálgarðsins

SF-088:032 heimild hesthús

598124 392822

Á túnakorti frá því um 1920 er sýnt útihús um 20 m ofan eða norðvestan við vesturenda bæjarhúsa í Hæðum, sjá 021. Í bókinni Skaftafell eftir Þórð Tómasson segir um hús sem líklega eru þau sömu og sýnd eru á kortinu: "Hesthús fyrir tvo brúkunarhesta var fyrir ofan bæinn [Hæðir]. Annað stóð norðvestur af því í hvarfi af Klifbrúninni [sjá 030]. Gjafahestarnir voru í húsinu heima við bæinn, hinum var gefinn úrgangur, m.a. hey, sem rakað var af gólfum í fjárhúsum." Ekki fundust greinileg ummerki um húsið sem hefur miðað við staðsetningu Hæðabæjarins verið hátt uppi í hlíð hér um bil 100 beint upp af bílskúr sem nú stendur í Hæðum. Brött brekka mót suðri. Þar eru smáhólar og þúfur.

Fornleifavernd ríkisins skráði staðinn um 2004 (nr. 88-45) og segir í óútgefni skýrslu um hann: "Mjög eydd tóft. Hleðslur sjást á tvo vegu en veggir horfnir fram að brekkunni. Kann að hafa verið tvískipt."

2022: Við skráningu 2012 voru tóftir Hæðabæjarins skráðar undir þessu númeri. Við skráningu 2022 var það lagfært. Ekki fundust tóftir um 20 m ofan eða norðvestan við bæjartóftirnar og því fundust ekki leifar um umrætt hús en talsvert af víði og trjágróðri er á svæðinu og virðist tóftin einfaldlega horfin í gróður.

Hættumat: stórhætta, vegna trjáræktar

Heimildir: Túnakort frá því um 1920; Skaftafell, 115 og Fornleifavernd ríkisins skýrsludrög um Skaftafell, 21

SF-088:033 garðlag túngarður

598121 392857

Garður er hlaðinn í brekkunni norðvestur af núverandi íbúðarhúsi í Hæðum, 40-50 m austan við Grjótlæk. Brekka mót suðri. Mikið kjarr vex þar, lágur víðir og stöku birkihrísla.

Alveg gróið og sigið garðlag, liggur til suðurs niður brekku, er um 0,8 m breitt og 0,2-0,4 m hátt. Það hverfur í kjarr eftir 10-15 metra. Það er mögulegt að hleðsla þessi tengist rafstöð 066, gæti jafnvel verið hleðsla yfir vatnsrás sem hefur átt að leiða vatn að henni úr Grjótlæknum. Skráningin er óbreytt frá eldri skráningu en hættumat endurskoðað.

2022: Skráningin er óbreytt frá eldri skráningu en hættumat endurskoðað.

Hættumat: stórhætta, vegna trjáræktar

SF-088:034 Klifgata gata leið 598118 392797

Í bók Þórðar Tómassonar um Skaftafell segir: "Garður var hlaðinn ofan við bæinn [í Hæðum]. Bak við hann var svonefnd Klifgata, sem lá til norðvesturs upp í heiðarbrúnina og almennt var farin af fólki, sem fór á jökli. Hún var einnig farin, þegar riðið var inn í Bæjarstað í smalamennsku, sem altítt var að vori, en oft var þó farið gangandi til þeirra starfa. Þá var að mestu hætt að fara Miðgötu fyrir neðan bæinn [sjá 085 - það hlýtur að vera gatan sem lá um bæjarhlaðið]. Hún þótti verri að fara sökum giljanna inni í heiðinni, en Klifgata lá ofan við þau, önnur en Hrafnagil og Eyjargil." Klifgata sést enn mjög vel. Hún liggur til VNV skáhallt upp túnið í Hæðum 60-70 m



Uppmæling á Klifgötu SF-088:034 rauðmerkt á loftmynd frá Loftmyndum ehf

norður af núverandi íbúðarhúsi. "Gatan sem lá inn í Bæjarstaðaskóg heitir Jaðravegur, á henni eru ræsi og rennur þar neðar," segir í örnefnaskrá. Í bók Þórðar Tómassonar Skaftafell segir: "Um Klifina lá Klifgata [034] í Jaðarveg, sem lá svo áfram inn heiðina. Jaðarvegur virðist hafa verið framhald Klifgötu og því skráð undir sama númeri. "Klifgata er ekki merkt inn á túnakort frá því um 1920. Gatan sem þar er sýnd og liggur um bæjarhlaðið hefur verið mun neðar eða sunnar og hlýtur að vera Miðgata (sjá 085).

Mjög bratt en grösugt, óslegið tún í halla mót suðri.

Mjög greinileg gata eða vegur sem hefur verið lagfærður af manna höndum. Þetta er um 2,5 m breiður stallur, sléttur og sést vel í brattri brekkunni. Hann er algróinn og runnar teknir að vaxa í vegarstæðinu. Á loftmynd má rekja götuna á um 180 m kafla, langleiðina frá Seli og að Grjótlæk. Þar hverfur hún og sennilegt að venjulegar reiðgötur hafi tekið við í framhaldinu en þar er mest allt land komið á kaf í skóg. Á loftmynd má hins vegar greina línu í framhaldi til vesturs sem gæti verið leifar af sama garði. Línan liggur ofarlega í brekkunum fram hjá Kolgrafargili, Götugili, Hrafnagili og Eyjagili, er um 650 m löng og gæti verið framhald Klifgötu. Fornleifavernd ríkisins skráði götunar árið 2004.

2022: Klifgata er vel greinileg í hlíðinni nálægt gamla bænum í Hæðum 021. Gata var rakin frá Grjótlæk, til ASA fram hjá Hæðum og til austurs túnið. Þar var ekki hægt að rekja hana á kafla en nokkrum metrum austar mátti aftur greina hana og langleiðina að Seli. Í hlíðinni Hjá hæðum er gata sem skorningur og víða um 1 m á



SP-088:034 götur í brekkunni ofan bæjar í Hæðum, horft til VNV

breidd og 0,4 m á dýpt. Greinilegur traðarveggur er að sunnanverðu á kafla, Þegar komið er austur fyrir Hæðir er kafla þar sem segja garðlag sem líklega hefur verið norðurhlið kálgarðs 031 marki traðirnar að sunnanverðu og var það mælt á 15 m kafla. Talsverður trjágróður farinn að breiða úr sér í hlíðinni og stór runni vex í götunni á einum stað.

Hættumat: stórhætta, vegna trjágróðurs

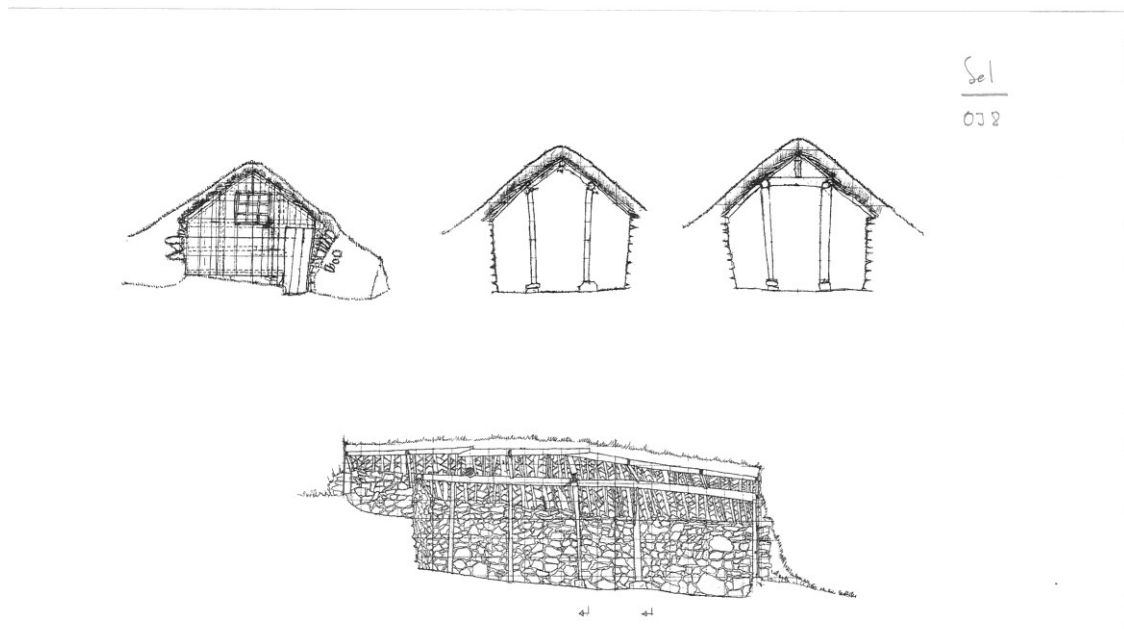
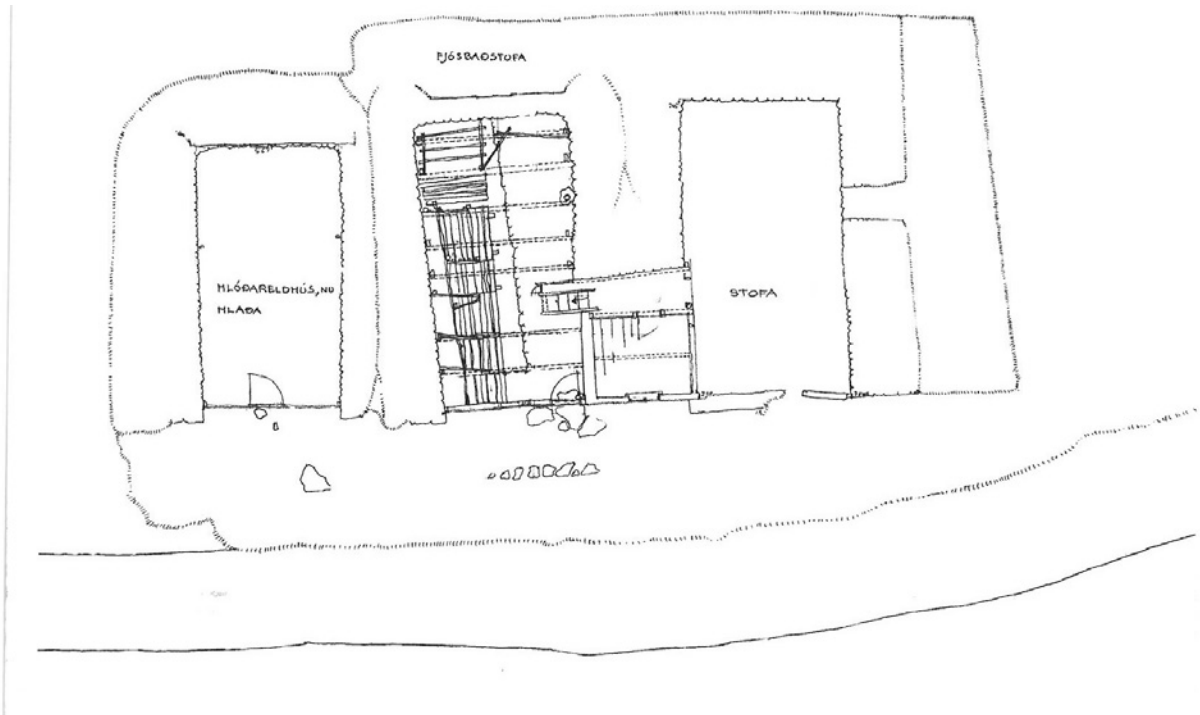
Heimildir: Skaftafell í Örfum, 114-115, Fornleifavernd ríkisins skýrsludrög um Skaftafell, 23-24

Í örnefnaskrá segir: "Skaftafell er landmikil jörð og mikil fjölbreytni í landslagi og gróðri, bæirnir standa framan í Skaftafellsheiði í snarbröttu túni. Þar voru lengi þrjú býli. Hæðir efst [021], heldur ofar en bærinn er nú hjá Ragnari, þar austar og aðeins neðar Sel og Bölti [003] neðstur. Nú er Sel í eyði." Í grein eftir Þórð Tómasson í Árbók fornleifafélagsins 1975 segir: "Skaftafellsbýlin voru þrjú lengst af á 19. öld og framan af þessari öld [20. öld]. Býlin hétu Bölti [003], Sel og Hæðir [021 og 022]. [...] Bjarni sonur hagleiksmannsins þjóðkunnna, Jóns Einarssonar, bjó í Skaftafelli um aldamótin 1800. Var þá farið að þrengja að búsetu á gamla bæjarstæðinu sökum ágangs Skeiðarár. Sonur og tengdasonur Bjarna reistu býlin Sel og Hæðir um 1830. [...]" Í viðbót við grein sína segir Þórður í Árbókinni 1979: "Um búsetu í Skaftafelli framan af 19. öld sem að var vikið í grein minni, ritar Sigurður á Kvískerjum þetta: "Bjarni Jónsson bjó frá 1798-1832. Jón sonur hans hóf búskap 1832 og er talið að hann hafi þá byggt í Selinu. Í grein eftir Gísla Gestsson í Árbók fornleifafélagsins 1979 segir: "Í Skaftafelli varð þrjú býli og bæirnir standa í allt að 100 m hæð fyrir ofan sandinn, Bölti austast, Sel spölkorni vestar og efst og vestast Hæðir. [...] sel frá Skaftafelli mun hafa staðið þar sem



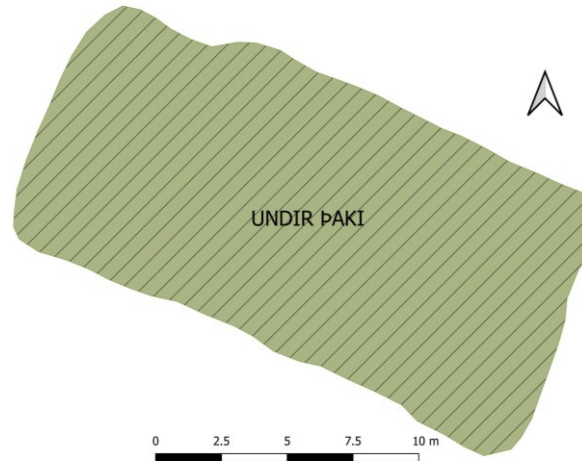
SF-088:038, gamli bærinn í Seli. Á mynd í vinstra horni efst er horft til norðausturs, á mynd efst til vinstri er horft til NNV, á mynd neðst í vinstra horni er horft til suðurs og niður á mynd í hægra horni neðst

bærinn í Seli stóð síðar. [...] Árið 1832 flutti Jón Bjarnason, mágur Brynjólfs [Þorsteinssonar], í Selið fyrstur manna og var síðan búið í Seli þangað til árið 1946 að síðasti bóndi flutti þaðan." Samkvæmt skýrslu Þjóðminjasafnsins í Árbók fornleifafélagsins 1971 var ákveðið að gera upp bæinn í Selinu í Skaftafelli árið 1970 og var það í vinnslu til ársins 1982.



Mælingarteikningar danskra byggingarlistanema af bænum í Seli sem birtust í bókinni Örnefi II.

Í Árbók Ferðafélagsins frá 1937 segir: "Þegar yfir Skeiðará kemur er örskammt upp af brekkufætinum á Skaftafelli. Þar er allt skógi vaxið og grasi vafið. Vegurinn liggur upp með fögru klettagili, sem Bæjargil heitir, með stórvöxnum reynitrijám. Á móts við hjallann, sem býlin standa á, er hár foss, sem Hundafoss heitir. Við erum komin að Skaftafelli í Öräfum. [...] Áður stóðu bæirnir á sléttlendinu undir heiðinni, en vegna ágangs Skeiðarár varð að flytja þá um 100 m. Upp í brekkuna (250 m.y.s.). Nú eru þrír bæir í Skaftafelli: Austast Bölti, þá Sel og efst og vestast Hæðir." Samkvæmt Byggðasögu A Skaftafellssýslu var Sel í byggð frá 1832 til 1946. Þar segir einnig: "1832 mun Jón Bjarnason (Sk. II.1) hafa byggt í Selinu, og bjó hann þar síðan til dauðadags. Hann sléttaði dálitinn blett í túninu, óvíst hvaða ár, og mun það hafa verið fyrsta túnasléttunin í Öräfum. (sögn Ragnars Stefánssonar, Skaftafelli). Í Selinu var búið til ársins 1946,



Uppmæling á útlínunum bæjarins í Seli



*Unnið að endurbótum í Seli árið 1971. Ljósmyndina tók Gísli Gestsson.
Ljósmynd: Þjóðminjasafn Íslands.*

en það síðan sameinað Skaftafelli III, Hæðunum." Í skrá Þjóðminjasafns Íslands yfir friðlýstar fornminjar segir: "Gamli bærinn í Seli, svo og tvær gamlar heyhlöður með áspaki sem standa

neðanvert við hann. Tekið á fornleifaskrá með bréfi menntamálaráðuneytisins 18.05.1972. Ekki þinglýst." Í grein eftir Gísli Gestsson í Árbók fornleifafélagsins segir: "[...] sel frá Skaftafelli mun hafa staðið þar sem bærinn í Seli stóð síðar." Sel stendur á svolitlum stalli í brekkunni sem er annars víða talsvert brött. Slóði liggur framhjá Selinu, fast sunnan bæjarins og slóði liggur frá honum til norðausturs, vestan við hús 040. Rafmagnsgirðing er neðan (sunnan) við húspyrpingu 038, 039 og 040 og eru hross þar enn höfð á beit þó að þjóðgarðurinn sé annars alveg friðaður fyrir beit. Brekkurnar ofan við bæinn eru grösugar og ofar og austar eru þær vaxnar birkiskógi.

Samkvæmt túnakorti frá því um 1920 var tún Sels þá 3,3 teigar (ha) og sáðreitir 1099 m². Inn á túnakortið er, auk bæjarins merkt fjögur útihús (039-042), tveir kálgarðar (043-044) og fimm leiðir (023, 034, 045 og 046). Bærinn er friðlýstur, hluti af húsasafni Þjóðminjasafns Íslands og hafði safnið umsjón með því að bærinn var gerður upp undir lok 20. aldar.

Nafnið gefur til kynna að á sama stað hafi upphaflega verið selstaða en öll ummerki hennar eru löngu horfin af yfirborði. Bærinn í Seli stendur á svolitill torfu út úr brekkunni. Upphækkun sem líklega er að hluta uppsöfnuð mannvistarlög, gengur til suðurs frá suðvestur stafni bæjarins og er um 0,5 m hærra en vegurinn sem liggur sunnan við bæinn og til vesturs. Samtals má tala um uppsöfnun á svæði sem er mest um 2-3 m hærra en umhverfið og er gróflega áætlað um 50 x 30 m og snýr norður-suður. Á því stendur uppgerður bærinn. Í bókinni Skaftafell eftir Þórð Tómasson segir: "[...] varðveitt er ein úttekt jarðarhúsa bæjarins í gamla Skaftafelli, gerð eftir fráfall Bjarna Jónssonar í hendur ekkju hans, Guðnýju Þorsteinsdóttir, 20. maí 1834. Úttektina framkvæmdu þeir Ísleifur Ásgrímsson og Jón Árnason bóndi á Fagurhólsmýri. Er hún á þessa leið: [...] Eitt hús í selinu, 4 stafgólf í sæmilegu standi að veggjum og viðum. Dyrnar þar fram af 1/2 stafgólf í sæmilegu standi að veggjum og viðum. Dyrnar þar fram af 1/2 stafgólf, er þils- og hurðarlaust. Ofanálag 1 rd." Danskir arkitektanemar fórum um Örafasveit árið 1973 og teiknuðu m.a. upp bæjarhús Sels. Þá voru bæjarhúsin þrjú og bærinn var samtals um 15 x 7 m stór og snýr nálega austur-vestur. Stofa A er austust og var hún samkvæmt uppdrættinum um 5 x 2,7 m stór með inngangi vestast á suðurhlíð og öðrum norðan við miðjan austurvegg. Úr stofunni var einnig gangur til vesturs yfir í fjósbaðstofu B. Samkvæmt uppdrættinum var fjósbaðstofan um 5 x 2,6 m að innanmáli og voru líklega um 14 básar í henni. Op var austast á suðurþili fjóssins. Vestan við fjósbaðstofuna var hlóðaeldhús áður en húsið var nýtt sem hlaða þegar uppdrátturinn var gerður 1973. Samkvæmt honum var hlaðan 4,5 x 2,5 m að innanmáli og op var um timburþil að sunnan. Ekki var innangenget á milli hlöðu og fjárhúss. Um 2 m vestan við hlöðu C er teiknuð útihúsasamstaða úr blönduðu efni sjá 040.

Á vef Þjóðminjasafns segir, þar sem fjallað er um húsakost safnsins: "Selið er lítill torfbær af sunnlenskri gerð, reistur af Þorsteini Guðmundssyni bónda árið 1912 og er ágætt sýnishorn af

bæjum eins og þeir gerðust í Öræfasveit fram á þriðja áratug tuttugustu aldar." Í ársskýrslu Þjóðminjasafns frá 1970 sem birtist í Árbók hins íslenska fornleifafélags segir: "Ákveðið er nú að gera upp bæinn í Selinu í Skaftafelli, eins og fyrr hefur verið minnzt á. Á árinu var stofuhúsið mælt og tekið ofan og merktir þeir viðir, sem unnt verður að nota að nýju. Dvaldist Gísli Gestsson safnvörður þar eystra nokkra daga um haustið og annaðist verkið, en þeir bræður, Jón og Ragnar Stefánssynir í Skaftafelli voru honum til aðstoðar og munu síðan taka til við endurbyggingu bæjarins næsta vor. Viðgerð þessa bæjar verður mikið átak og hlýtur að verða unnið í áföngum." Gamli bærinn var gerður upp á árunum 1970-1982 og er nú opinn almenningi. Honum var breytt nokkuð þegar hann var gerður upp. Hann er þó enn þrjár burstir, allar með dyrum á suðurstafni. Vestasta burstin er mun minni en hinar tvær. Bærinn er í grófum dráttum 20 x 11 m stór og snýr austur-vestur. Hann er byggður inn í brekkuna ofan við (norðan við). Á austari stöfnunum tveimur eru misstórar hurðir og tveir gluggar en á vestasta gaflinum er mjög lítil hurð og agnarsmár mænisluggi. Í dag er eldhús innst (nyrst) inn í austasta húsinu og loft þar yfir. Í miðgafl er fjós og fjósbaðstofa og vestast er hlóðaeldhús/smiðja. Fornleifavernd ríkisins skráði staðinn árið 2004.

2022: Skráning frá 2012 stendur að mestu en þó er ljóst að bærinn hefur látið aðeins á sjá á síðustu árum. Dyr eru gisnar og og stóð bærinn að hluta opinn en mannlaus þegar hann var skráður vorið 2022. Afturglutti í norðurgafli hússins var innfallinn og tími komin á að tjarga húsið.

Hættumat: hætta vegna átroðnings

Heimildir: ÁHÍF 1975, 100; ÁHÍF 1979, 95, 181-182; ÁHÍF 1971, 145; ÁHÍF 1982, 206-207; ÁFÍ 1937, 10, 12; BAS III, 47, 84; ÁÓG 1990, 61, Öræfi I, F24, <http://www.thjodminjasafn.is/minjar-og-rannsoeknir/husasafn/husin-kort/nr/342>,

Fornleifavernd ríkisins skýrsludrög um Skaftafell, 16

SF-088:039 hús hlaða

598196 392674



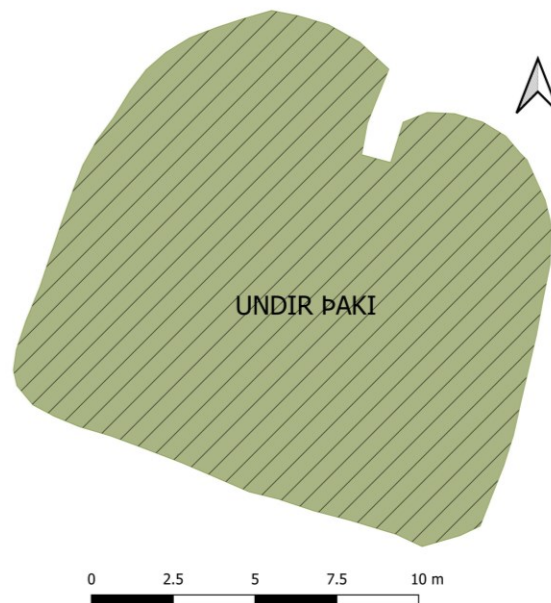
SF-088:039. Á mynd til vinstri er horft til vesturs en mynd til hægri til norðvesturs

Í bók Þórðar Tómassonar Skaftafell segir: "Tvær heyllöður byggðar í fornum stíl eru neðan við Selsbæinn [038]". Inn á túnakort Sels frá því um 1920 og bæjateikningu danskra landmælingamanna frá 1906 er merkt útihús um 20 m vestan við bæ 038. Á korti Dananna virðist húsið í línu við bæinn en túnakortið sýnir raunsærri afstöðu, þ.e. húsið örlítið neðar í hlíðinni. Bæði kortin sýna lag húsanna alveg eins, þ.e. að austast hafi staðið stórt hús sem snéri nálega norður suður en tvö minni hús hafi verið vestan þess og húsasamstæðan þannig verið L-laga. Framan eða sunnan við samstæðuna er svo teiknaður stór kálgarður. Húsin hafa tekið einhverjum breytingum á 20. öld en hafa verið uppgerð að hluta og standa undir þaki. Nú eru tvö sambyggð hús á þessum stað en kálgarðurinn sunnan við er horfinn. Húsin eru friðlýst ásamt gamla bænum í Seli. Húsin eru fast sunnan við vegslóða sem liggur fram hjá Selsbænum fast sunnan við hann og áfram til vesturs að Hæðum.

Rafmagnsgirðing er neðan (sunnan) við húsþyrpingu 038, 039 og 040 og eru hross þar enn höfð á beit þó að þjóðgarðurinn sé annars alveg friðaður fyrir beit. Brekkurnar ofan við bæinn eru grösugar og ofar og austar eru þær vaxnar birkiskógi.

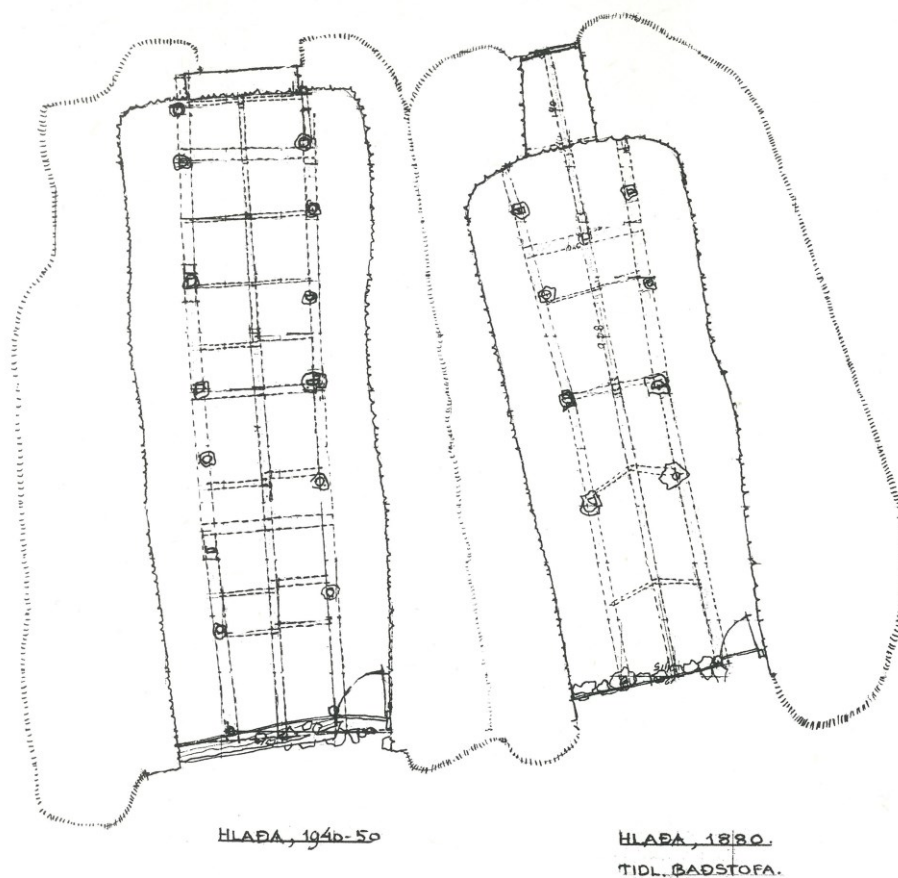
Danskir arkitektanemar teiknuðu upp bæinn í Seli og útihúsin sem hér eru skráð árið 1973.

Samkvæmt þeim var austara húsið hlaða frá 1880 en var áður baðstofa. Húsið vestar er líklega byggt ofan í minni húsin tvö sem stóðu þegar túnakortin voru gerð í upphafi 20. aldar. Samkvæmt dönsku nemunum var þetta hús ekki byggt fyrir en 1940-50. Samkvæmt teikningu Dananna var samstæðan samtals 11 x 9,5 m stór að utanmáli. Austara húsið var tæplega 6,5 x 2,5 m að innanmáli og snýr norður-suður. Op er á suðurgafli þess austarlega og gluggi á norðurgafli



SF-088:039, uppmæling frá 2022

sem byggður er inn í brekkuna en þar hefur hey verið sett inn í hlöðuna. Húsið var borið uppi með þakás og tvöfaldri stoðaröð með 2 x 6 stoðum. Vestara húsið var 7,5 x 2,8 m stórt og snýr norður-suður. Op er á suðupili, austast. Á það er einnig gluggi á norðurgafli þar sem hey var sett inn. Húsið er borið uppi af þakás tvöfaldri stoðarröð, 2 x 8 stoðir. Húsið er friðað ásamt gamla bænum í Seli. Það er hluti af húsasafni Þjóðminjasafns Íslands og á vef safnsins segir um það: "Skammt frá



Mælingarteikningar danskra byggingarlistanema af húsum SF-088:039, sem birtust í bókinni Örnefi I, blöð I F24a

bænum eru stórar hlöður með afar fornu byggingarlagi, þar sem þakið er svokallað þríása með einn þakás eftir mæni og sinn ásinn hvorum megin við hann og eru þeir bornir uppi af innstöfum. Raftar ganga frá mæni og niður á vegg, en þakhella er þar á ofan og torf efst." Gert var við húsið árið 1979 en í ársskýrslu Þjóðminjasafns fyrir árið sem birtist í Árbók hins íslenska fornleifafélags segir: "Þá var einnig framkvæmd mikil viðgerð á hinum gömlu tvíása hlöðum neðanvert við Selið, veggir hlaðnir upp og þil endurnýjuð. Það verk önnuðust þeir Sigurbór Skæringsson og Jóhann G. Guðnason, sem áður hafa unnið mikið að hleðslustörfum fyrir safnið." Húsið snýr nálega austur-vestur og er nú, gróflega áætlað um 14 m langt en mjög misjafnlega breitt eða 11 m að norðan en um 16 m að sunnan. Nú eru dyrnar á húsin á miðjum timburgöflum og gluggar eru beint yfir þeim. Þakið hvílir enn á timburstöðum en talsvert bárujárn er einnig í því. Bæði húsin eru í halla til suðurs, það vestara þó í ívið meiri halla. Suðurstafn húsanna er um 2,5 m hár en norðurstafn stendur aðeins 1-1,5 m upp úr brekkunni að utan. Framan við (sunnan við) húsin, sérstaklega það austara er svolítill hæð á 2-3 m kafla. Innan við 5 m frá suðurgafli er nú rafmagnsgirðing og þar sunnan við tekur við nokkuð brött brekka til suðurs.

2022: Ástand hússins var að mestu óbreytt þegar það var skoðað 2022 en þó hefur það heldur látið á sjá á þeim áratug sem leið á milli skráninga. Gluggar á norðurgöflum eru til að mynda hrundir inn að hluta

Hættumat: hætta vegna átroðnings

Heimildir: Túnakort frá því um 1920; bæjateikning danskra landmælingamanna frá 1906; ÁÓG 1990, 61, ÁHÍF 1980, 37, Örefi I, F24, <http://www.thjodminjasafn.is/minjar-og-rannsóknir/husasafn/husin-kort/nr/342>

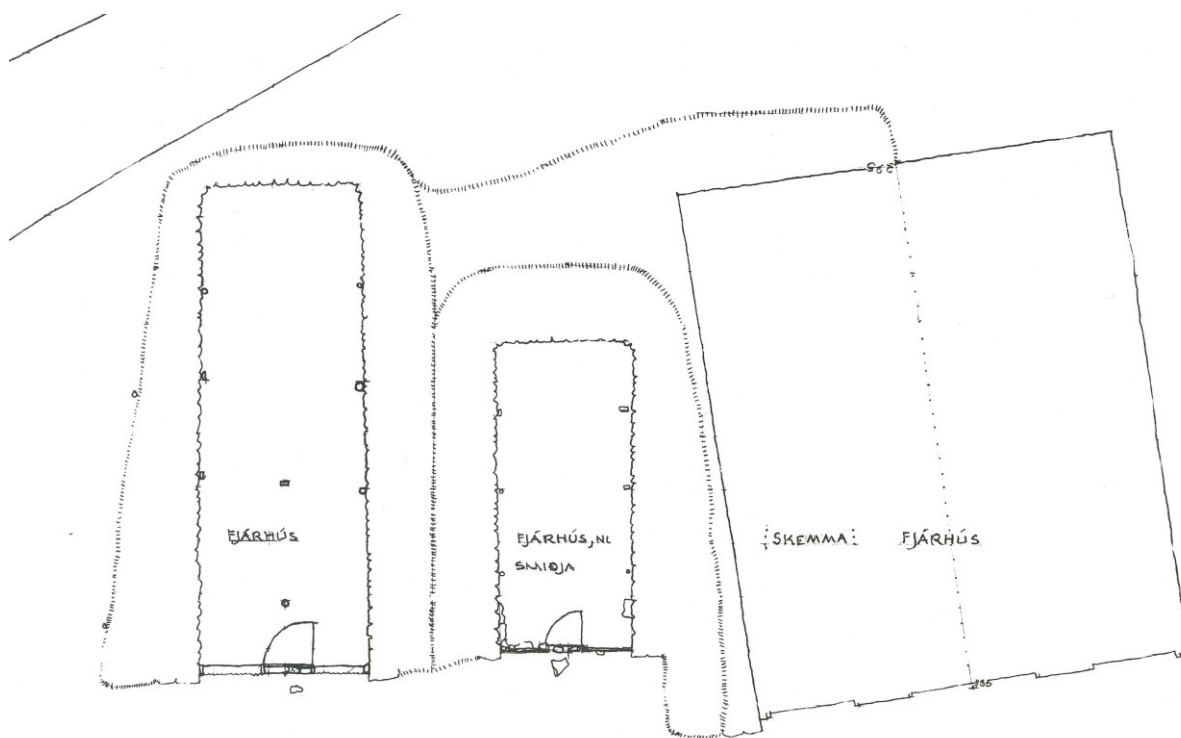
SF-088:040 hús fjárhús 598205 392678

Inn á túnakort Sels frá því um 1920 og bæjateikningu danskra landmælingamanna frá 1906 er merkt útihús um 20 m frá bænum í Seli 038. Fast vestan við bæinn í Seli er 4-5 m breitt sund en vestan þess tekur við löng bygging úr blönduðu efni vísast byggð í áföngum á löngu skeiði. Það hús sem sýnt er á túnakorti frá 1920 á þessum slóðum kann að vera vestast af þeim húsum sem standa í nú eða það hús a.m.k. byggt á sama stað og húsið sem stóð um aldamótin 1900.

Samkvæmt túnakortinu má ætla að húsið hafi verið einfalt. Danskir arkitektúrsnemar mældu húsið sem stóð á þessum stað 1973 upp. Samkvæmt mælingum þeirra var útihúsamstæðan þá um 13,5 x 8 m stór og samanstóð af þremur húsum sem öll voru undir þaki. Austast í henni voru fjárhús/skemma A, úr timbri/steypu og er 6,5 x 5,5 m stór. Húsið snéri nálega norður-suður og er torfveggur við það að vestan og hluta að norðan. Það er sambyggt tveimur húsum úr torfi og grjóti vestan við. Fast við það er hús sem var áður smiðja en var orðið að fjárhúsi þegar það var teiknað upp árið 1973. Fjárhúsin, B, voru tæpir 4 x 1,8 m að innanmáli og op var á miðju suðurþili þeirra. Sambyggt hólfi B að vestan var annað hólfi, C. Það var fjárhús og um 6 x 2 m að innanmáli. Hólfið snéri nálega norður-suður og op var á miðju suðurþili þess. Hús þessi hafa nokkuð breyst frá því að arkitektúrsnemarnir mældu þau. Talsvert hefur hrunið úr hleðslum og má gróflega ætla að umfang mannvistarleifa nái yfir svæði sem er um 20 x 14 m stór og snýr austur-vestur. Fjárhúsin og smiðjan, B, sem eru miðjuhólfi og voru undir þaki 1973 er nú orðið að tóft. Yngsta húsið sem er austast er úr steinsteypu, grjóti, timbri og bárujárni. Húsið er 9-10 x 10-11 m stórt og snýr norður-



SF-088:040. Á hægri mynd er horft til suðurs en til austurs á mynd til vinstri



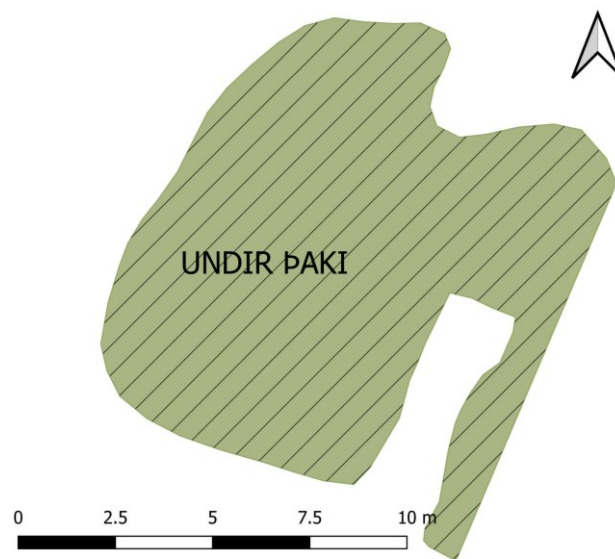
Mælingarteikningar danskra byggingarlistanema af Selinu SF-088:040 sem birtust í bókinni Öraefi I, blöð I F24a. Miðjuhúsið er nú orðið að tóft.

suður. Miðjutóftin er nú 6 x 3 m að innanmáli og er tóftin opin til suðurs. Veggir eru að mestu grjóthlaðnir og hafa líklega verið jötur meðfram austur- og vesturveggjum. Vegghleðslur eru mest 2,3 m á hæð og sjást á stöku stað allt að 10 umför af grjóthleðslu. Vestasta húsið er enn undir þaki. Steinsteypur garði gengur eftir því endilöngu en líklega hefur það verið hænsnakofi undir lokinn enda eru 2 lítil op neðarlega á suðurþili og svæði inni í þeim girt af nyrst í húsinu með hænsnaneti. Veggir hússins eru að hluta hlaðnir úr grjóti en í því er líka að finna timbur og bárujárn.

2022: Ástand húsanna lítið breytt frá skráningu 2012, helst er að meira hafi hrunið úr langveggjum síðan eldri skráningin var gerð.

Hættumat: hætta vegna átroðnings

Heimildir: Túnakort frá því um 1920; bæjateikning danskra landmælingamanna frá 1906, Öræfi I, F24.



Uppmæling af SF-088:040

SF-088:041 tóft fjárhús

598211 392797

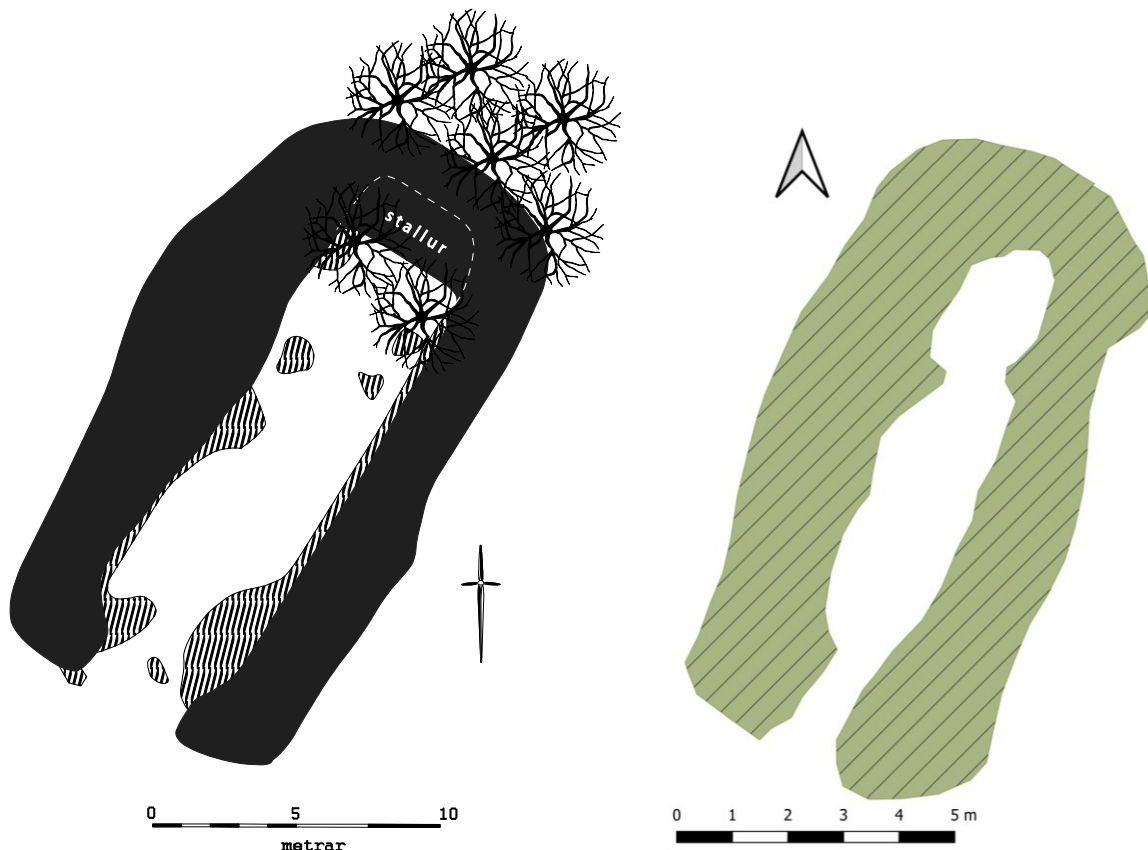
Inn á túnakort Sels frá því um 1920 og bæjateikningu danskra landmælingamanna frá 1906 er merkt útihús um 120 m frá bæ 038. Greinileg tóft er ennþá á þessum stað, 15-20 m vestan við ógreinileg þúst 072 og um 120 m norðan við bæ í Seli 038. Hún er tæpum 80 m vestan við 042.

Tóftin er í grasi- og skógivaxinni brekku ofan við bæ 038. Talsverð dokk eða flati er framan við hana í brekkunni en að norðanverðu er tóftin byggð inn í brekkuna og er sá hluti hennar á kafi í trjágróðri og illgreinanlegur af þeim sökum. Tóftin er í örlytum halla til norðurs. Hún er á kafi í grasi en talsverðar grjóthleðslur hafa verið í veggjum hennar þó að veggir séu nú að talsverðu leyti hrundir inn.



SF-088:041, á mynd til vinstri er horft til NNV en á hægri mynd til VNV

Samkvæmt túnakortinu má ætla að húsið hafi verið einfalt og hefur það snúið nálega austur-vestur. Tóftin sem sést á þessum stað nú (2012) snýr hins vegar norður-suður og því ljóst að húsið hefur tekið miklum breytingum frá því að túnakort var teiknað um 1920. Tóft hússins er um 14 x 6 m stór og snýr eins og áður segir norður-suður. Hún er einföld og opin til suðurs. Að innanmáli er tóftin 10 x 2,5 en að hluta til er erfitt að stika hana vegna gróðurs. Svólítið grjót er efst (nyrst) í tóftinni en allra efst í henni er 1,5-2 m breiður, sléttur stallur. Ofan við tóftina er talsvert af grjóti sem hefur verið tekið úr henni. Inni tóftinni er talsvert af grjóthrun, sérlega í suðurhluta hennar. Vegghleðslur eru þó allt að 1,5 á hæð þar sem mest er og álíka breiðar. Þær eru mosagrónar en þar sem best er í vesturvegg sjást um 1,4 m af hleðslu eða 7 umför. Svólítil hæð er framan við tóftina að sunnanverðu. Hún er um 5 x 3 m stór og snýr austur-vestur. Fornleifavernd ríkisins skráði og mældi upp úti húsið árið 2004 og samkvæmt lýsingu þeirra mátti þá sjá óljóst móta fyrir garða eftir tóftinni endilangri. Hann er nú orðinn alveg ógreinilegur en samkvæmt því hefur húsið verið fjárhús.



Fjárhústóft SF-088:041. Teikning til vinstri er úr skráningu 2012 en uppmælingin til hægri er frá 2022

2022: Ástand tóftar svipað og það var þegar hún var skoðuð 2012.

Hættumat: hætta, vegna trjágróðurs

Heimildir: Túnakort frá því um 1920; bæjateikning danskra landmælingamanna frá 1906;

Fornleifavernd ríkisins skýrsludrög um Skaftafell, 18

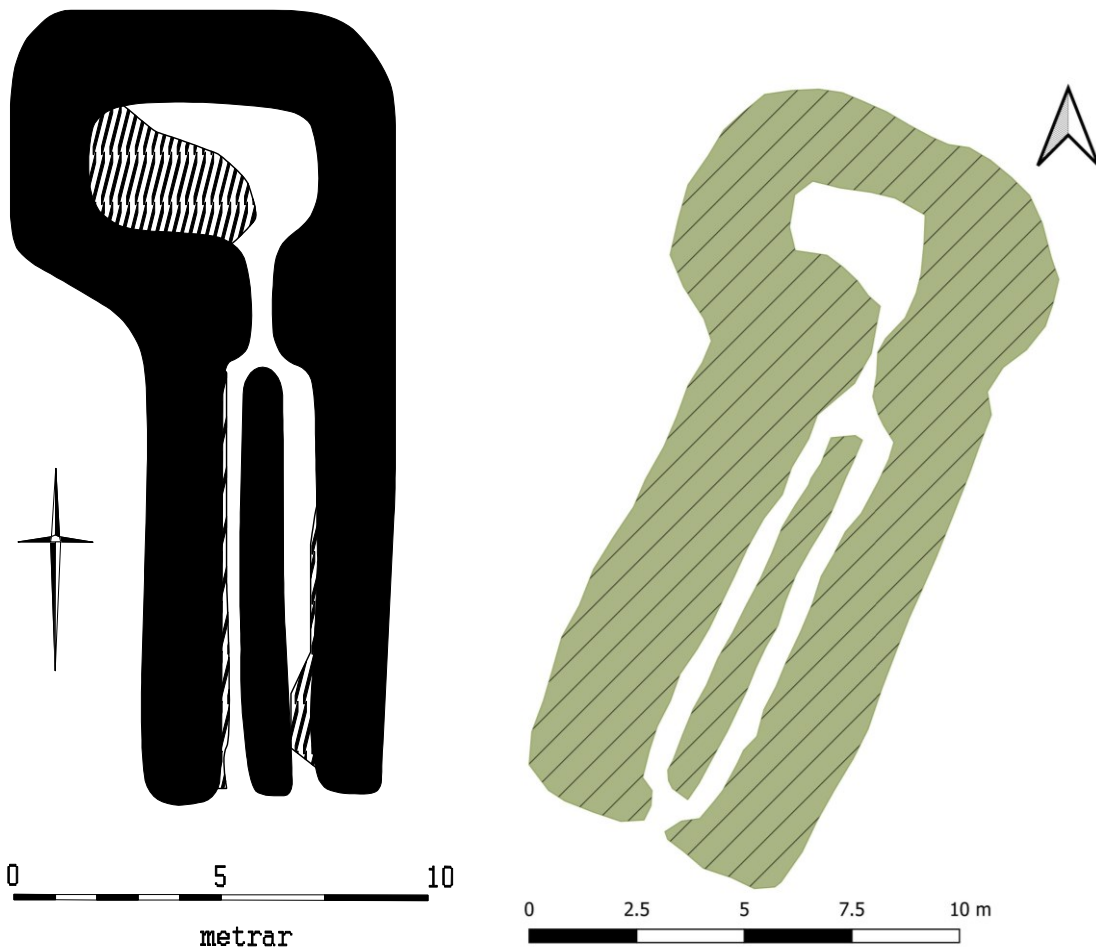
SF-088:042 tóft fjárhús

598276 392818

Inn á túnakort Sels frá því um 1920 og bæjateikningu danskra landmælingamanna frá 1906 er merkt útihús um 155 m frá bæ 038 í stakstæðu túni sem nefnt er Gíslatorfa. Tóft hússins er enn greinileg í stakstæðum túnskika sem teygir sig til norðurs úr norðausturhorni heimatúni Sels.



SF-088:042, á mynd til vinstri er horft til SSA en á hægri mynd til VSV



Fjárhústóft SF-088:042. Teikning úr skráningu 2012 til vinstri en uppmæling frá 2022 til hægri

Tóftin er í hálfgerðum rima sem ræktaður hefur verið upp og sléttaður í tún en er nú aftur á leið í órækt. Riminn er kominn á kaf í sinu og gras. Umhverfis eru birki-, kjarr og lyngivaxnir ásar og nokkuð deiglent er vestan við tóftina. Svæðið er í halla til suðurs.

Samkvæmt túnakortinu má ætla að húsið hafi verið einfalt en tvö hólf sjást í tóftinni. Tóftin er L-laga. Hún er um 20 m löng, 6 m breið syðst en 9 m breið allra nyrst. Tóftin snýr norður-suður. Sjálf fjárhúsin eru sunnar í tóftinni og snúa norður-suður. Timburgafl hefur líklega verið fyrir suðurhlið en hann hefur þá verið fjarlægður. Fjárhúsin eru 11-12 x 2 m að innanmáli. Eftir fjárhúsunum endilöngum gengur gróinn garði. Grjóthleðslur sjást í veggjum fjárhúsanna hér og þar og grjóthrúgur eru líka á nokkrum stöðum. Veggir eru þó víðast vel grónir. Hlaðan er að baki (norðan við) fjárhúsunum og snýr þvert á þau. Veggurinn á milli fjárhúsa og hlöðu er nokkuð óljós og allt að 2,5 m á breidd. Op hefur verið að milli hólfa. Inni í hlöðutóftinni er alveg mosavaxið og þar vex einnig talsvert mikið gras. Miklar grjóthrúgur meðfram suður- og vesturvegg hennar. Hlaðan er 4 x 2,5 m að innanmáli en grjót hefur líklega verið fjarlægt úr veggjum hennar að hluta og það liggur nú í botni hennar. Tóftin, og þá sér í lagi hlöðutóftin, er talsvert niðurgrafin. Veggheðslur í hlöðu eru mest 1,5 m háar, mældar frá innri brún veggja og niður í gólf en utanfrá er hún á bilinu 0,3 til 0,7-0,8 m há. Víðirunni vex fast við norðvesturhorn tóftar og víði- og birkigróður er farinn að þrengja að henni víðar þó minna sé um hann í nánasta umhverfi hennar en fjær henni. Fornleifavernd ríkisins skráði staðinn árið 2004.

2022: Engar breytingar höfðu orðið á minjastaðnum frá því skráning 2012 var gerð.

Hættumat: hætta, vegna trjágróðurs

Heimildir: Túnakort frá því um 1920; bæjateikning danskra landmælingamanna frá 1906, Fornleifavernd ríkisins skýrsludrög um Skaftafell, 18

SF-088:043 heimild um kálgarð 598221 392657

Inn á túnakort Sels frá því um 1920 og bæjateikningu danskra landmælingamanna frá 1906 er merktur kálgarður beint framan við bæ og hefur einungis bæjarhlaðið verið á milli.

Rafmagnsgirðing er neðan (sunnan) við húsþyrpingu 038, 039 og 040 og eru hross þar enn höfð á beit þó að þjóðgarðurinn sé annars alveg friðaður fyrir beit. Brekkurnar ofan við bæinn eru grösugar og ofar og austar eru þær vaxnar birkiskógi. Kálgarðurinn var fast sunnan við bæ 038 og aðeins var gata 045 á milli hans og bæjar.

Þar sem kálgarðurinn var er nú grasi gróin flöt sunnan við Selsbæinn og hluti af garðinum var sjálfsagt sunnan við rafmagnsgirðinguna sem girðir af hólf fyrir hross nú (2012). Engin ummerki kálgarðsins er lengur að sjá. Fornleifavernd ríkisins skráði staðinn árið 2004.

2022: Engar breytingar höfðu orðið á minjastaðnum frá því skráning 2012 var gerð.


Hættumat: hætta vegna átroðnings

Heimildir: Túnakort frá því um 1920; bæjateikning danskra landmælingamanna frá 1906, Fornleifavernd ríkisins skýrsludrög um Skaftafell, 18

SF-088:044 gerði kálgarður

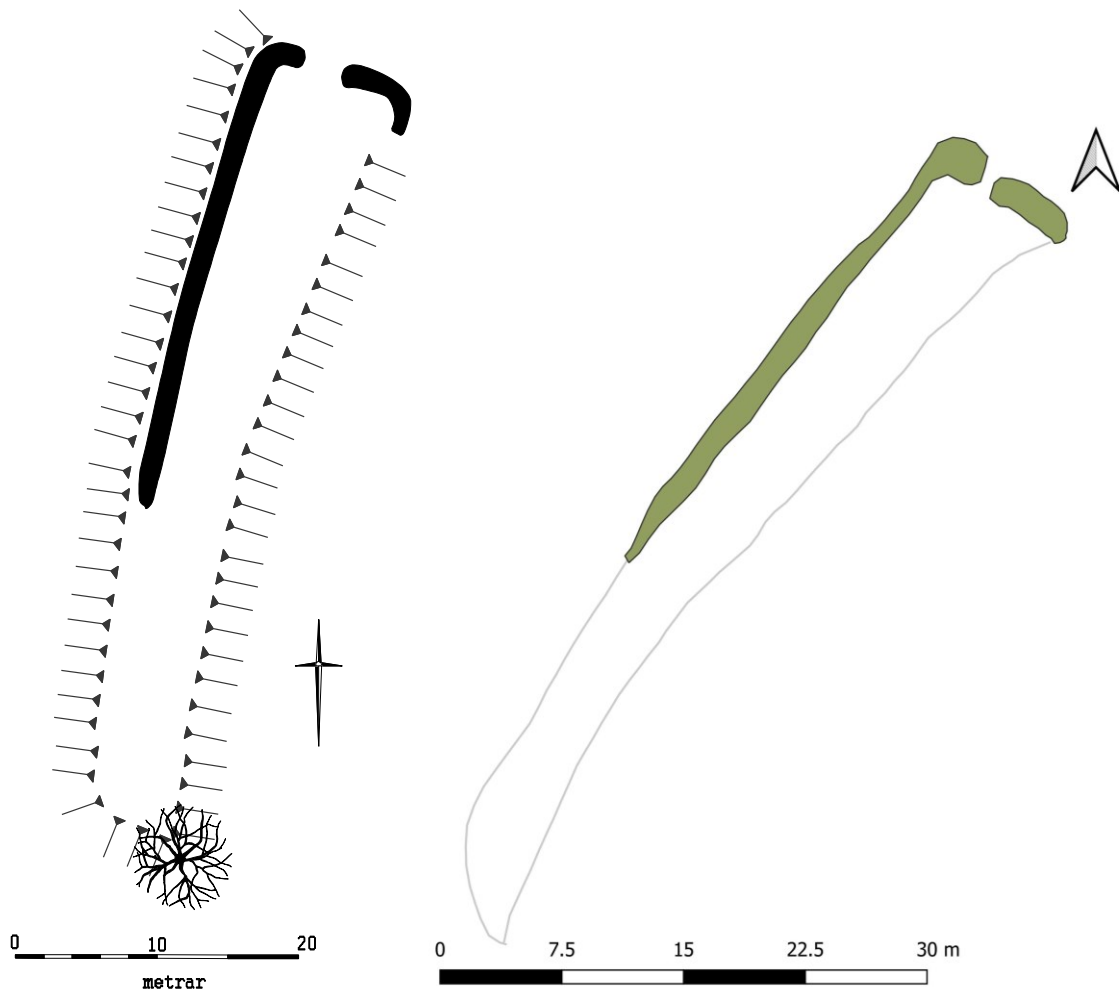
598255 392626

Inn á túnakort Sels frá því um 1920 er merktur kálgarður um 45 m frá bæ 038. Kálgarðurinn sést ennþá vestan í brekku en fast austan við Sellæk sem rennur niður hlíðina austan við bæ 038. Garðurinn er um 25 m sunnan við akveg að Seli og Hæðum. Túnin fyrir neðan (sunnan) Selið eru í aflíðandi halla til suðurs en sjálfur kálgarðurinn er byggður inn í brekkubarð að austan.



SF-088:044, á mynd til vinstri er horft til suðausturs en til SSV á mynd til hægri

Garðurinn er um 64 x 13 m stór og snýr nálega NNA-SSV. Hann er einfaldur og er ekki afmarkaður af eiginlegum garðhleðslum nema stór hluti af norðurhlið og um 37 m af vesturhlið. Greinilegastur er norðurveggurinn um 1,5 m breiður í botninn og 0,7 m hár. Op er kálgarðinum vestarlega á norðurvegg. Austurhlið er alfarið skorin inn í brekkuna og frá toppi hennar og niður í botn kálgarðsins eru allt að 3 m. Sjálfur kálgarðsbotninn er flatur og mest 7 m breiður nyrst. Til vesturs af honum er svo brekka sem er allt að 1-1,5 m há. Nyrsti hluti vesturveggjar er þó óljós veggur eða hryggur (uppkast) en minna en 1 m á breidd og 0,3 m á hæð. Engar grjóthleðslur eru í garðinum. Fornleifavernd ríkisins skráði staðinn árið 2004.



SF-088:044, til vinstri er teikning frá 2012 en uppmæling frá 2022 til hægri

2022: Engar breytingar höfðu orðið á minjastaðnum frá því skráning 2012 var gerð.

Hættumat: hætta, vegna átroðnings

Heimildir: Túnakort frá því um 1920, Fornleifavernd ríkisins skýrsludrög um Skaftafell, 18

SF-088:045 heimild um leið

598209 392675

Inn á túnakort Sels frá því um 1920 er merkt heimreið frá leið 034 og að bæ 038. Heimreiðin hefur legið í eins konar boga frá götunni sem lá að gamla Hæðabænum og fram hjá vesturhlið bæjar 038 og endaði þar á bæjarhlaðinu. Þar sem heimreiðin hefur legið meðfram austanverðum Selsbænum er nú austasta húsið í samstæðu 040. Rafmagnsgirðing er neðan (sunnan) við húsþyrpingu 038, 039 og 040 og eru hross þar enn höfð á beit þó að þjóðgarðurinn sé annars alveg friðaður fyrir beit. Brekkurnar ofan við bæinn eru grösugar og ofar og austar eru þær vaxnar birkiskógi. Heimreiðin hefur legið upp brekkuna að húsabaki í Seli.

Svæðið er nú á kafi í sinu. Pasturslítill vegslóði liggur skáhalt upp hliðina á svipuðum slóðum en þó nokkru norðar en heimreiðin gerði samkvæmt túnakortinu. Engin ummerki sjást um eldri

slóða.

2022: Við skráningu 2022 var staðurinn ekki heimsóttur aftur en staðsetningarhnit endurskoðað.

Hættumat: hætta vegna átroðnings

Heimildir: Túnakort frá því um 1920

SF-088:046 tóft smalakofi

598339 392820

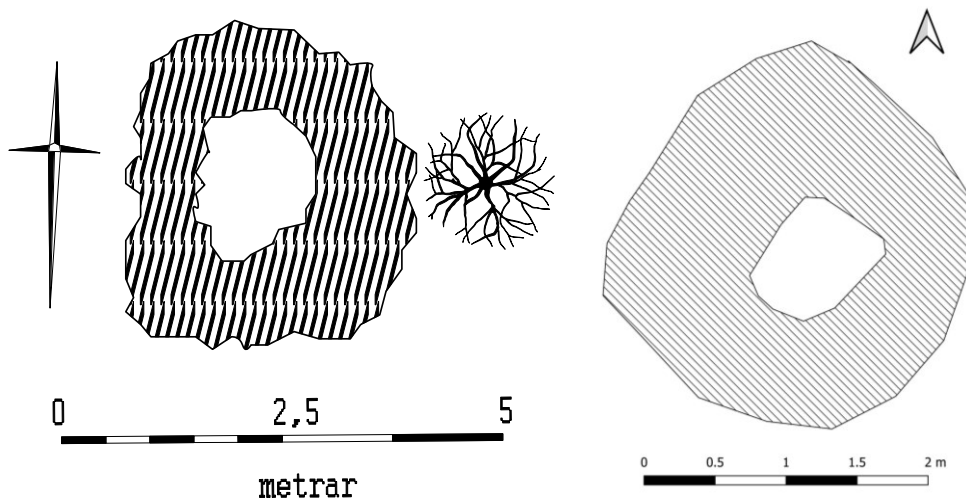
Lítill, grjóthlaðinn kofi sem líkist mest smalakofa, er byggður framan í (sunnan í) melkoll um 185 m norðaustan við bæinn í Seli 038.

Hóllinn er vaxinn grámosa, lyngi og birki en gróðurþekjan er þunn og víða glittir í urð.



SF-088:046, á mynd til vinstri er horft til suðvesturs en til VSV á mynd til hægri

Byrgið er hlaðið úr grjóti sem er nú skófum vaxið. Það er um 3 x 2,5 m að stærð og snýr nálega norður-suður. Tóftin er einföld og ekki er op á henni. Veggir eru mest 0,8 m háir mældir utanfrá



Smalakofatóft SF-088:046, teikning frá 2012 til vinstri en uppmæling frá 2022 til hægri.

en að innanverðu er vegghleðslan hvergi hærra en 0,2 m á hæð og mest sjást 2-3 umför af grjóthleðslu. Í Veggjum er talsvert um fremur stórt grjót. Tóftin er af litlu byrgi, líklega annað hvort smala- eða skotbyrgi. Hafi hún verið frá þeim tíma sem byggðin hafði færst upp í brekkuna þá er hún of nærri bæ til að geta talist sannfærandi staðsetning fyrir smalakofa. Sé hún eldri, og frá þeim tíma þegar bærinn var í Gömlutúnum gæti staðsetningin staðist fyrir smalakofa. Fornleifavernd ríkisins skráði staðinn árið 2004.

2022: Skráningin frá 2012 stendur óbreytt.

Hættumat: hætta, vegna trjágróðurs

Heimildir: Túnakort frá því um 1920, Fornleifavernd ríkisins skýrsludrög um Skaftafell, 18

SF-088:060 garðlag vörslugarður

598358 392791

Miklir grjótgarðar eru ofan við heimatúnin í Seli/Hæðum. Garðlögin eru í þrennu lagi. Annars vegar tveir garðlagsbútar sem líklega voru eitt og sama garðlagið áður en talsverð eyða er í það nú (A og B). Bæði garðlögin eru bæði í stefnu norður-suður og eru samtals um 340 m löng. Þvert frá þeim gengur svo þriðja garðlagið sem liggur nálæga austur-vestur og er um 280 m langt (C). Garðlögin eru grjóthlaðin að mestu og hafa líklega ekki verið meira en girðingaundirstöður. Þau liggja fast fram hjá kvíum 049.

Garðlögin liggja um eru kjarri- og birkivaxnir ása í aflíðandi halla til suðurs. Talsverður grasvöxtur er einnig á þessu svæði. Birki og víðir vex víða á svæðinu og á köflum er erfitt að fylgja garðlögunum sökum gróðurs. Milli ásanna eru deiglendis flákar og þar eru garðlögin víða ógreinileg.

Á svæðinu eru 2-3 garðbútar. Garðlög A og B eru í sömu stefnu (nálæga norður-suður) og hafa líklega bæði verið hluti af sama garðlagi áður en ekki er hægt að greina stóran hluta þess nú. Frá garðlagi A liggur svo garðlag C til austurs. Garðlag A er um 300 m ofan við Hæðabæ. Það liggur frá réttartóft 049 til NNV og það má rekja í um 150 m áður en það verður óskýrt við túnskika í órækt sem er ofan við Fornviðarás. Garðlagið er grjóthlaðið næst tóftinni en verður óskýrara eftir því sem lengra dregur, verður sem hryggur í landslaginu og hverfur loks alveg þar sem mýri tekur við til norðvesturs. Garðlag B er í sömu stefnu og garðlag A en er fremur ógreinileg frá réttinni 049 og næstu 140 m til austurs. Þá verður garðlagið skýrara. Garðurinn er áþekkur garði A. Hann er grjóthlaðinn og fremur skýr vestast en verður fljótt gróinn og ógreinilegur og hverfur þar næst í þéttan runna- og birkigróður. Þar sem grjót sést er hleðslan á kafla úr mjög stóru grjóti. Garðurinn liggur niður hlíðina til austurs. Hann sést einna best ofan við smalakofa 046. Líklegt er að hleðslurnar hafi upphaflega verið hluti af sama garði og A þó nú sé langt rof í það. Hvort tveggja var líklega hlaðið sem girðingaundirstaða. Þriðja garðlagið á þessum slóðum, C, liggur líka frá rétt 049 og liggur hornrétt frá garðlagi A. Það liggur nálæga til austurs frá réttinni og var samtals rakið

á um 275 m kafla. Grjótið í garðinum er skófum og mosavaxið og á köflum eru í því mjög stórir grjóthnullungar, þó sjaldnast meira en 1-2 í röð. Garðlagið liggur yfir melinn sem réttin 049 er byggð utan í. Það er víða 0,5-0,8 m breitt þó að það nái mest um 1 m breidd. Garðlagið er stæðilegt af girðingaundirstöðu að vera en þó er ljóst að það hefur verið notað í þeim tilgangi enda sést



SF-088:060, á mynd til vinstri er horft til norðvesturs en til suðurs á mynd til hægri

gaddavír við hleðsluna á stöku stað. Hleðslan liggur þvert á göngustíg sem liggur þarna upp hlíðina og greinist skömmu síðar og liggur m.a. að Sjónarskeri.

2022: Aðeins syðsta garðlagið, B, var skoðað á vettvangi 2022 þar sem það nær inn á úttektarsvæðið en garðlög A og C eru vel utan þess. Varðandi garðlag B þá stendur skráningin frá 2012 óbreytt.

Hættumat: hætta vegna trjágróðurs

Heimildir: Ö-Skaftafell, 6 og Skaftafell, 233

Leifar af rafstöð og sambyggðum útihúsum eru vestan við bæinn í Hæðum, fast austan Grjótlækjar. Ekki sjást hús á þessum stað á gömlum túnakortum og því sennilegt að þau séu tilkomin eftir 1920.



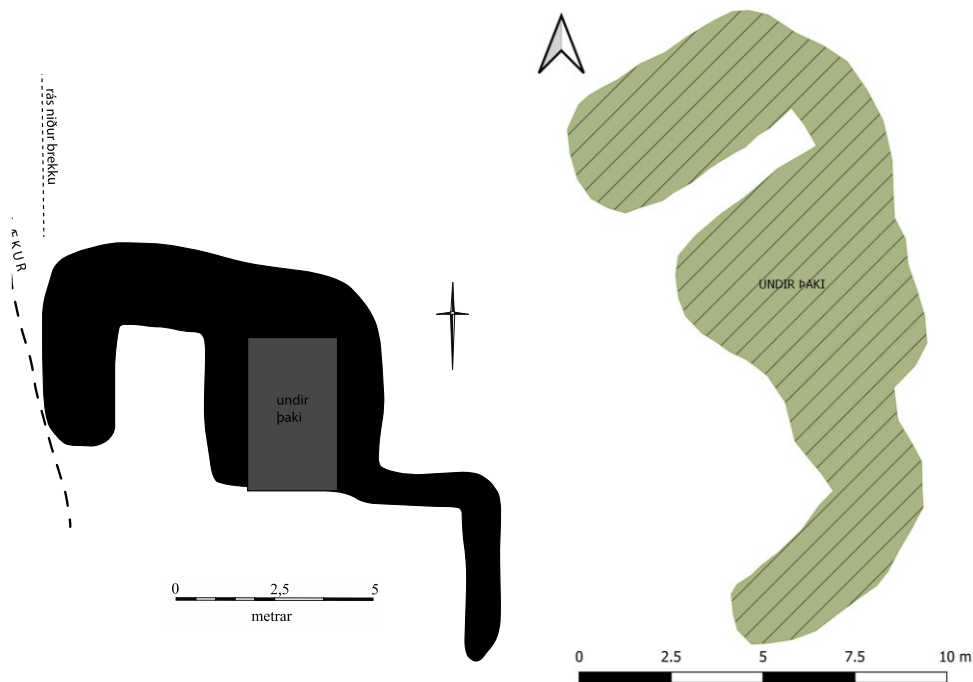
Húsin stóðu enn uppi árið 1978 og tók Guðmundur Ólafsson þessa mynd það ár. Ljósmynd Þjóðminjasafn Íslands.



SF-088:066, á báðum myndum er horft til norðurs

Tóftin er á grösugri og fallegrri flöt við lækinn en brött brekka þar upp af til norðurs. Á þessum stað eru tvær sambyggðar tóftir, önnur undir þaki að hluta, og afmarkað svæði framan við. Alls ná mannvistarleifar yfir svæði sem er um 14 x 14 m stórt. Í vestari tóftinni, rafstöðinni, hangir uppi þak. Svo virðist sem byrjað hafi verið á að gera húsið upp en því verki aldrei lokið. Útveggir eru hlaðnir úr grjóti, grófir og stórkarlalegir, algrónir að utanverðu en grjótið sést að innanverðu. Húsið er gafflaust, stoðir meðfram veggjum og hvílir jarnþak á þeim að vestan en hallar til austurs og hvílir

þar á veggnum. Steypt hefur verið fyrir gaflinn að hluta og er ýmislegt dót þar inni, meðal annars úr gömlu rafstöðinni. Þetta hús er um 4 x 2 m að innanmáli. Vestan við húsið er tóft sem grjóthlaðin, einnig úr stóru og grófu grjóti. Veggurinn á milli tóftanna er yfir 2 m hár en tóftin er grafin inn í brekkuna. Hún er alveg á lækjarbakkanum og stendur dálítið norðar eða ofar en



SF-088:066, teikning til vinstri er úr skráningu 2012 en til hægri er uppmæling frá 2022

rafstöðin og nær innra byrði hennar um 2 m lengra til norðurs. Hún er þó álíka stór að innanmáli, um 4 x 2 m og opin til suðurs. Frá norðvesturhorni tóftarinnar liggur óljós rás upp bratta brekkuna, hugsanleg ummerki um hvar vatn hefur verið leitt í rafstöðina. Framan við tóftirnar er svæði, um 10 x 5 m stórt frá austri til vesturs, sem afmarkast með hleðslu sem gengur út frá rafstöðinni, fyrst 3-4 m til austurs og svo 4 m til suðurs. Þar endar vegleg hleðsla en suðurhliðin afmarkast með grjóthnullungum. Starfsfólk Fornleifaverndar ríkisins skoðaði staðinn árið 2004.

2022: Húsin hafa talsvert látið á sjá síðan 2012. Miðjuhúsið stendur þó enn undir þaki. Vegghleðslur í vestasta hólfinu eru farnar að hrynja nokkuð og trjágróður hefur tekið sér bólfestu í vegg.

Hættumat: hætta, vegna trjágróðurs

Heimildir: Fornleifavernd ríkisins skýrsludrög um Skaftafell, 22

SF-088:067 garðlag óþekkt

598803 392273

Grjóthleðsla er nálægt göngustíg niður í Eystragil (og áfram til austurs), um 10 m ofan við útihús 162 en um 215 m ASA við Hæðir 021.

Hleðslan liggur niður í gilið og er svolítið hlykkjótt. Hún er víðast hvar alveg við göngustíginn. Hún endar við Eystragil þar sem berggangur tekur við í framhaldinu og liggur niður í ána.

Hleðslan er hvorki mikil um sig né fornleg. Hún er víða samsett úr 1-2 umförum af afar



SF-088:067, á mynd til vinstri er horft til suðausturs en til vesturs á mynd til hægri

stórum grjóthnullungum sem eru talsvert mosavaxnir. Hleðslan er á kafi í þéttum birkiskógi og er illgreinanleg af þeim sökum. Hún var rakin á um 40 m kafla þar sem hún sneri gróflega austur-vestur. Ekki er vitað í hvaða tilgangi hleðslan var gerð en líklegast er að hún kann að hafa verið girðingaundirstaða.

2022: Garðlagið er í svipuðu ástandi og þegar það var skráð 2012. Greinilegt er að átroðningur ferðamanna ógnar henni ásamt trjágróðri.

Hættumat: stórhætta, vegna trjágróðurs

Heimildir: Ö-Skaftafell, 9 og Skaftafell, 244

SF-088:068 *Gamlíbrunnur* örnefni brunnur

598169 392739

"Hér liggur nafnlaus lægð, eða skorningur, niður túnið á ská eftir götunni [067], austur eftir. Heitir í lægðinni Gamlíbrunnur. Ef við förum svo neðst í túnið og tökum frá þessum skorning og austur að Sellæk, sem kemur hér þvert niður túnið, ..." segir í örnefnaskrá. Lýsingin er fremur óljós, þ.e. "eftir götunni" en á korti frá Þjóðgarðinum sem unnið var í sambandi við deiliskipulag fyrir nokkrum árum er merktur brunnur efst í lækjarfarvegi sem gengur niður milli túna Sels og Hæða.

Mjög grösugur skorningur, djúpur efst en grynnkar suður á bóginn. Enginn eiginlegur brunnur er sýnilegur en þó ekki ósennilegt að hér hafi verið vatnsból.

2002: Við skráningu 2022 var staðurinn ekki heimsóttur aftur en staðsetningarhnit endurskoðað.

Heimildir: Ö-Skaftafell, 6, kort af Þjóðgarðinum í Skaftafelli sem unnið var vegna deiliskipulags.

SF-088:070 heimild um brunn

598258 392667

Brunnur var um 15 m ANA við bæinn í Seli 038 og um 10 m ofan við núverandi veg að Seli og



Möguleg staðsetning SF-088:070, á mynd til vinstri er horft til suðurs en niður á mynd til hægri

Hæðum. Ofan (norðan) við Selsbæinn 038 að austan er talsverð dæld sem snýr nálega austur-vestur og er líklega framhald Klifgötu. Gatan sést aðeins á stuttum spotta (um 10 m) frá bæ og niður í lág sem er fast austan við Selsbæinn 038.

Brunnurinn er merktur inn á kort Þjóðgarðsins í Skaftafelli og staðsettur eftir því. Samkvæmt því var hann í brekkurótum fast norðan við (ofan) þar sem dældin liggur til austurs ofan við Sel. Sellækur rennur um 10 m austar og má vera að brunnurinn hafi einfaldlega verið á honum á þessu svæði. Ekki sáust merki um hlaðinn brunn á þessum slóðum.

2022: Brunninn er ekki hægt að staðsetja með vissu.

Hættumat: hætta, vegna trjágróðurs

Heimildir: Ö-Skaftafell, 7 skipulagsuppráttur Skaftafellsþjóðgarðs

SF-088:071 *Austurrúst* heimild um útihús

598168 392662

"Ofan við Gömlukvíar [125] er Austurrúst," segir í örnefnaskrá. Í bók Þórðar Tómasarsonar Skaftafell segir: "Rétt neðan við Selsbæinn er Austurrúst.". Gömlukvíar eru merktar um 30 m SSV við hlöður 039 í Seli. Samkvæmt örnefnalýsingu var Austurrúst ofan þeirra, þ.e. á milli þeirra og

hlöðunnar. Engin ummerki sjást nú um Austurrúst og ekki er lengur vitað nákvæmlega hvar hún var þó að gróflega megi staðsetja rústina út frá örnefnalýsingunni. Grösugt tún í halla til suðurs. Hross eru höfð á beit á þessu svæði (2012). Engar leifar Austurrústar sjást lengur.

2022: Við skráningu 2022 var staðurinn ekki heimsóttur aftur en staðsetningarhnit endurskoðað.

Hættumat: hætta, vegna átroðnings


Heimildir: Ö-Skaftafell, 7 og Skaftafell, 232

SF-088:072 þúst útihús

598231 392785

15-20 m austan við greinilega rúst 041 er önnur ógreinileg þúst í Gíslatorfu. Þústin er á svipuðum stað og tóft er merkt inn á túnakort danskra mælingamanna frá 1903 eða 1904. Þústin er rúmlega 100 m norðan við bæ í Seli 038. Á þessum slóðum er brekka sem hallar til suðurs og á kafi í grasi, kjarri og öðrum runnagróðri.

Þústin er afar óljós en virðist manngerð. Hún er 2 m austan við stóra runna og önnur mikil runnabreiða er fast ofan við (norðan við) hana. Ef stærsta mál er tekið er þústin um 8 x 8 m stór en þó er kannski nær að segja að hún sé 7 x 6 m og snúi norður-suður. Hún er byggð inn í brekkuna,



SF-088:072, á ljósmynd er horft til vesturs. Til hægri er uppmæling af útlínunum þústar frá 2022

er niðurgrafin, og í raun sést innanmál hennar bara sem dokk sem er 2,5 x 1-1,5 m að stærð. Í svolitlum halla til suðurs. Hæð veggja frá botni tóftar eru um 0,4 m. Fram af þústinni er stallur í hlíðinni sem er grasi gróinn. Þústin er afar ógreinileg en staðsetning hennar kemur ágætlega saman við þann stað þar sem merkt var rúst á kort Dananna.

2022: Tóftin var óbreytt frá því hún var skoðuð 2012.

Hættumat: hætta, vegna átroðnings

Heimildir: Ö-Skaftafell, 7, bæjateikningar danskra landmælingamanna frá 1906

Túngarðsspotta má greina fast neðan (sunnan) við vegslóða sem liggur skáhallt upp brekkuna ofan við (norðan) við Selsbæinn 038 og austan við lækjarsprænu sem þar rennur niður hlíðina, fast austan við bæinn í Seli. Garðurinn liggur í grasi gróinni brekku sem hallar til suðurs.



SF-088:073, á mynd til vinstri er horft til norðurs en til vesturs á mynd til hægri

Suðurhluti garðsins er um 30 m langur og snýr norðvestur-suðaustur. Þar sem vegurinn ofan við bæinn í Seli liggur á hann virðist hann snarbeygja. Þar liggur hann á vesturbakka lækjar, þvert upp bratta brekkuna nálega beint til norðurs í um 20 m á viðbót. Garðurinn er mosavaxnari á þessum kafla. Talsverður trjágróður er fast ofan við garðinn og hann hverfur í trjágróður til austurs (þó vel sé mögulegt að hann hafi fjarað út eða beygt um það leyti). Garðurinn virðist torfhlaðinn, a.m.k. sjást engin merki um grjóthleðslu í honum nú. Hann er tæplega 1 m á breidd neðst en mjókkar upp. Hann er víða 0,5 m hár. Brekkumegin (að norðan/ofan) er hann aðeins 0,2-0,4 m á hæð en að sunnan (undan brekku) er hann allt að 0,6-0,7 m hár. Ekki er ljóst hvaða hlutverki garðurinn þjónaði en líklegast er að hann hafi verið til varnar túnnum.

2022: Engar breytingar höfðu orðið á staðnum frá því að eldri skráning var gerð 2012.

Hættumat: hætta, vegna trjágróðurs

SF-088:074 *Selstöðull* örnefni kvíar

"Ofan hennar [götu sjá 073] er stórt svæði, óræktað, nefnt Selstöðull," segir í örnefnaskrá. Í bók Þórðar Tómassonar Skaftafell segir: "Er þá komið upp að vegi austan Selbæjarins. Ofan hans er stórt svæði, óræktað, nefnt Selstöðull." Svæðið segir Þórður að sé utan við Selslæk sem renni niður túnið í Seli. Svæðið er nú á kafi í birki og kjarri. Það er ofan við veginn að Seli og Hæðum og nær nokkuð hátt upp í brekkuna.

Engar mannvistarleifar fundust en sökum þess hversu mikið birki og kjarr vex á svæðinu er erfitt að leita að sér allan grun. Þúst, þar sem mannvistarleifar leynast líklega var skráð fast ofan við núverandi veg 075 og er mögulegt að þar séu fundnar leifar kvíanna en ekkert er hægt að fullyrða um það og því var því gefið sérstakt númer.

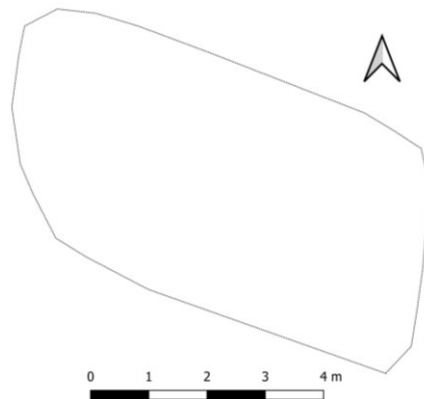
2022: Engar breytingar voru gerðar á þessum stað við endurskráningu 2022.

Heimildir: Ö-Skaftafell, 7 og Skaftafell, 232

SF-088:075 þúst óþekkt

598286 392666

Lág hæð sem sker sig frá umhverfinu sökum gróðurfars er tæpum 50 m austan við Selsbæinn 038 og um 10 m ofan (norðan) við núverandi vegaslóða að Seli og Hæðum. Hæðin er um 15 m neðan



SF-088:075, á ljósmynd til vinstri er horft til suðurs en til hægri er uppmæling af útlínunum þústar frá 2022

(sunnan) við túngarðsbrot 073. Hún er á grasivöxnum rana milli tveggja lægða sem eru vaxnar birki og runnum. Hæðin er ávöl og ekki er fullvíst að undir sverði leynist mannvistarleifar en það verður þó



Bærinn í Seli, lengst til hægri á mynd má sjá hús sem líklega hefur staðið þar sem þúst 075 sést nú. Myndin er úr bók Þórðar Tómassonar, Skaftafell, bls. 95

að teljast líklegt. Samanlagt er hæðin 8 x 3 m og snýr austur-vestur en innan þess svæðis er ferhyrnt svæði sem hvað mest sker sig úr vegna gróðurfars. Þar vex grænna og ræktarlegra gras en umhverfis. Svæðið sem er mest afgerandi er 6 x 2,5-3 m stórt, ferhyrnt og snýr nálega austur-vestur. Á ljósmynd í bók Þórðar Tómassonar, Skaftafelli, frá 1930 sést að þá hafa staðið útihús á svipuðum stað. Af ljósmyndinni að dæma hefur húsið verið tvískipt og tvennar dyr verið á suðurhlíð.

2022: Engar breytingar höfðu orðið á staðnum frá því að eldri skráning var gerð 2012.

Hættumat: hætta, vegna trjágróðurs

Heimildir: Ö-Skaftafell, 6 og Skaftafell, 96

SF-088:076 *Grafarskógur* örnefni kolagröf 598214 392379

"Austan við Vangalæk er neðst Grafarskógur," segir í örnefnaskrá. Í Skaftafelli Þórðar Tómassonar segir: "Neðan hans [Hábrölda] er Grafarskógur niður að sandi," Grafarskógur er skógurinn milli Háabölda og Sands. Örnefnið bendir til þess að gert hafi verið að kolum í honum en í dag (2012) er skógurinn mjög þéttur og erfiður yfirferðar. Í bókinni Skaftafell eftir Þórð Tómasson segir: "Ítaksskógar kirkna og bænda voru í Jökulfelli og Skaftafelli. [...] Vafalaust hafa bændur vestan Skeiðarár notið góðs af skógum Skaftafellsbænda ýmist með því að fá leyfi til kolabrennslu eða með kolakaupum. [...] Not Skaftafellsbænda af skóginum voru margþætt. Úr honum fékkst mest af því eldsneyti, er notað var, skógurinn gaf nothæfan raftvið í hús og var gagnlegur í ýmsa smíði, smíðakol voru eingöngu sótt í skóginn, skógviður var hafður til þess að skýla heyjum á vetrum, viðarlum var gott fóður handa skepnum með heygjöf og skógurinn var fénaði til bjargar í útbeit að vetri, er tók fyrir jörð. [...] Þegar skóglendi gekk til þurrðar á jörðum annarra jarða um miðbik Skaftafellssýslu] var þá vart að afla á annan hátt [kola] en að fá þau frá jörðum, sem höfðu yfir skóglend að ráða. [...] mikilla kola [...] þurfti að] afla úr Skaftafellsskógi bæði handa ábúanda jarðarinnar og bændum í Öraefasveit og víðar. [...] Lítið mun hafa verið sótt hingað til kolagerðar eftir að kom fram yfir síðustu aldamót, en Skaftafellsbændur héldu áfram að gera til kola fyrir sjálfa sig og notuðu viðarkol jafnframt steinkolum fram á sjötta tug þessarar aldar." Grafarskógur er þéttur birkiskógur í halla til suðurs. Gengið var um hann en ekki var rekist á kolagrafir. Þær kunna þó að leynast víða enda erfitt að leita af sér allan grun í þéttum skóginum en þar vex að auki mikill botngróður.

2022: Við skráningu 2022 var staðurinn ekki heimsóttur aftur en staðsetningarhnit endurskoðað.

Hættumat: hætta, vegna trjáræktar

SF-088:077 brú

598533 392371

Á túnakorti Bólta frá því um 1920 er sýnd brú yfir lækinn sem rennur vestan við bæ 003, í beinu framhaldi af hlaðinu framan við bæinn. Lækurinn rennur í djúpri gróf niður túnið.

Á þessum stað er enn brú eða vegur, en nú algróin og rennur saman við valllendið í túninu austan og vestan lækjar. Brúin er allt að 4 m breið og sennilega um 6 m löng frá austri til vesturs. Sennilega er hún grjóthlaðin í grunninn en jarðvegi gæti líka einfaldlega hafa verið ýtt út í grófina. Ekki er víst að þetta endurspegli upphaflega gerð brúarinnar. Á bæjateikningu danska landmælingamanna frá 1906 hefur brú verið komin yfir lækinn á þessum stað og sést enn fremur að vegur hefur legið um hlaðið á Bólta og áfram vestur eða norðvestur, sjá 020.

2022: Skráning frá 2012 stendur óbreytt.

Hættumat: hætta, vegna átroðnings

Heimildir: Túnakort frá því um 1920; Bæjateikning danskra landmælingamanna 1906

SF-088:078 *Vörðusker* varða óþekkt

598520 392600

"Austan við Vangalæk er neðst Grafarskógur [076]. Þar upp af með læknum er Háibölti. Upp af honum er fjárrétt [007] og ofar Litlasker og þar upp af götu er geysimikil hæð, Vörðusker" segir í örnefnaskrá. Í Skaftafelli Þórðar Tómassonar segir: "Þar ofan við er Litlasker og ofar, upp af veginum vestur í Hæðir, er geysimikil hæð, sem nefnist Vörðusker." Vörðusker er hæðarbungan beint upp eða norður af Bólta, norðan og ofan við veginn að Seli.

Ávöl og há hæð, skógi vaxin að mestu en efst uppi á flatanum er mosavaxinn melur.



SF-088:078, á mynd til vinstri er horft til suðurs en til suðausturs á mynd til hægri

Varða fannst á melnum, harla lítilfjörleg og jafnvel ekki mjög gömul. Þetta er óregluleg hrúga af flötum hellum, rúmur 1 m í þvermál og 0,3 m há. Hún sést ekki frá Bólta en ef hún væri hærri sæist hún mögulega frá Seli eða Hæðum. Tæpum 2 m sunnan við vörðuna er líkt og hellum hafi verið raðað saman svo úr verður sléttur flötur, um 0,5 m í þvermál. Börn gætu hafa leikið sér

að því að hlaða hvoru tveggja.

2022: Skráning frá 2012 stendur óbreytt.

Hættumat: engin hættu

Heimildir: Ö-Skaftafell, 7

SF-088:079 *Grafreitir* mannvirki legstaður 598518 392258

"Neðst, austan hans, heitir Austurbölti. Upp af honum eru þrír hryggir, er snúa upp og niður. Vestast er Grafreitir...," segir í örnefnaskrá. Í Skaftafelli Þórðar Tómassonar segir: "Niður af Böltabænum er nú heimilisgrafreitir." Grafreitirinn er um 100 m beint niður (suðvestur) af Böltabænum 003 og sést vel ef staðið er framan við bæinn og horft niður brekkuna. Grafreitirinn er á sléttum stalli niður af mjög brattri brekku. Frá honum grillir rétt í húsið á Bólta en sést hvorki heim að Seli né Hæðum. Nokkur há tré eru í suðvesturhorni grafreits og að auki eru runnar að vaxa yfir girðinguna að austanverðu.



SF-088:079, á mynd til vinstri er horft til suðvesturs en til SSV á mynd til hægri

Garðurinn er girtur með vírgirðingu ofan á steyptri undirstöðu sem væntanlega er eldri en girðingin. Hann er ferkantaður og um 15 x 6 m stór, snýr skáhallt á brekkuna en nokkurn veginn rétt við höfuðáttum, þ.e. austur-vestur. Steypa undirstaðan liggur einnig þvert yfir garðinn og skiptir honum í tvennt. Í vesturhelmingi hvíla Oddur og Magnús Magnússynir. Oddur lést árið 1951 og er gröf hans sú elsta í reitnum. Í austurhluta hvíla Ragnar Stefánsson, bóndi í Hæðum og síðar þjóðgarðsvörður í Skaftafelli (d. 1994), fyrri kona hans Anna Pálsdóttir og ungur sonur þeirra. Auk þess Jón Stefánsson, bróðir Ragnars. Hlið er inn í reitinn úr suðri, járngrindahlíð og þar yfir hangir lítil koparklukka, líklega með hollenskri áletrun. Fornleifavernd ríkisins skráði staðinn árið 2004.

2022: Skráning frá 2012 stendur óbreytt.

Hættumat: engin hættu

Heimildir: Ö-Skaftafell, 7, Skaftafell, 231, Fornleifavernd ríkisins skýrsludrög um Skaftafell, 11

SF-088:080 *Stekkjartúnsbalar* örnefni stekkur 598612 392218

"Neðst, austan hans, heitir Austurbölti. Upp af honum eru þrír hryggir, er snúa upp og niður. Vestast er Grafreitur [079], svo er Smalatorfa og austast eru Stekkjartúnsbalar," segir í örnefnaskrá. Lýsingin er nokkuð auðskilin ef staðið er í brekkum og horft á Grafreit 079, hrygginn sem hann stendur á og svo hryggina austan við hann. Ætla má að Stekkjartúnsbalar hafi verið um 150 m niður og suðaustur af bænum í Bölta 003. Þó gæti nafnið auðvitað verið eldri en byggð í Bölta og jafnvel mögulegt að þarna hafi verið Stekkatún frá gamla bænum sem stóð í Gömlutúnum. Þess má geta að Lambhagi 144 er um 150 m suðaustur af þessum stað.

Þessi hryggur er nú á kafi í skógi. Þar er ófært til göngu að undanskildum stíg sem liggur frá Grafreit og til austurs, gegnum skóginn og út á veg. Engar tóftaleifar fundust en vonlaust að leita af sér allan grun. Líklega vísar þetta örnefni á sama stekk og þann sem skráður var undir 069 en erfitt er að fullyrða um það.

2022: Við skráningu 2022 var staðurinn ekki heimsóttur aftur en staðsetningarnit endurskoðað.

Hættumat: hætta, vegna trjágróðurs

Heimildir: Ö-Skaftafell, 7

SF-088:081 *Skjólgarðsból* heimild um fjárskýli 598707 392106

"Þar ofar, vestast, heitir Rani og ofan bæjarins í Bölta, heitir Kúatorfa. Þar neðst, austan túns, heitir Skjólgarðsból," segir í örnefnaskrá. Í bók Þórðar Tómassonar Skaftafell segir: "Skjólgarðsból er hvammur vestanmegin í gílinu [Bæjargili/Vesturgili], ofan við Lambhaga [144]." Hér virðist því átt við hvamminn sem er næstur ofan eða norðan Lambhaga. Þar er skógi vaxinn hvammur, lítið undirlendi í honum og snarbratt niður í hann á alla kanta.

Ófært er niður í hvamminn og virðist raunar ósennilegt að þar hafi verið skjólgarður af einhverju tagi. Hugsanlegt er að bólið hafi verið ofar (vestar) og þá nær túni en sé svo er það áreiðanlega löngu horfið í tún.

2022: Við skráningu 2022 var staðurinn ekki heimsóttur aftur en staðsetningarnit endurskoðað.

Hættumat: engin hætta

Heimildir: Ö-Skaftafell, 7 og Skaftafell, 239

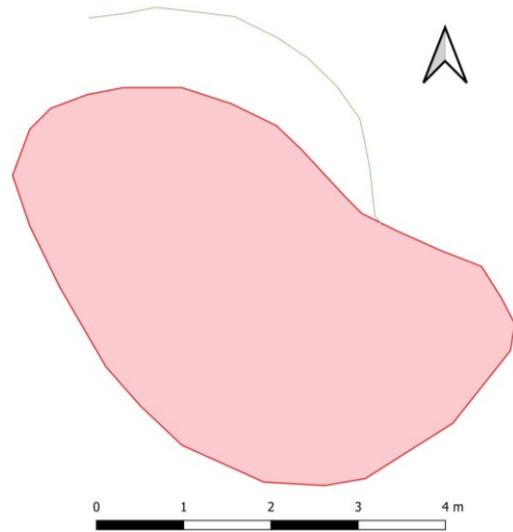
SF-088:082 gryfja kálgarður 598554 392281

Óverulegar mannvistarleifar mögulega kálgarður er í Böltatúni, í snarbrattri brekku um 70 m neðan eða sunnan bæjar 003 í beinni loftlínu. Ummerkin eru um 50 m norðaustur af grafreit 079. Þar er áberandi lægð. Áberandi langur og mjór hæðarrani liggur niður túnið, líklega náttúrulegur. Hann endar á þeim stað sem dældin er.

Stungið hefur verið úr enda ranans svo að myndast sléttur stallur í brekkunni, frekar óreglulegur í laginu en um 8 x 6 m stór frá austri til vesturs. Hann markast af stungunni að norðan en af enda ranans að sunnan. Ekkert er hlaðið í kring og helst að giska á að ummerkin séu eftir hústöft eða ef til vill lítinn kálgarð.

2022: Skráning frá 2012 stendur óbreytt.

Hættumat: engin hættu



SF-088:082, uppmældar útlínur lægðarinnar frá 2022

SF-088:083 *Kvarnarkofalág* örnefni mylla 598730 392499

"Þar ofar, vestast, heitir Rani og ofan bæjarins í Bölta, heitir Kúatorfa. Þar neðst, austan túns, heitir Skjólgarðsból [081] og ofar, ofan við götu, Kvarnarkofalág," segir í örnefnaskrá. Í Skaftafelli Þórðar Tómassonar segir: "Kvarnarkofalág er við gilið, ofan við Magnúsarfoss, þar sem göngubrúin er." Kvarnarkofalág er vestan við Vestragil/Bæjargil, þar sem göngubrúin liggur yfir. Engin ummerki sjást nú um kofan en hann hefur líklega verið rétt ofan við brúnna þar sem lág er við lækinn á örstuttum kafla. Þetta er um 225 ANA við bæinn í Bölta 003. Göngubrúin liggur yfir ána þar sem klettur er í gilinu og skammt neðar (sunnar) er lítill foss á ánni, ofan við rafstöðina 153. Fast ofan við (norðan) við göngubrúnna er lítill flati við ána en þar ofan við þrengist gilið og er að talsverðu leyti markað af klettum.

2022: Við skráningu 2022 var staðurinn ekki heimsóttur aftur en staðsetningarhnit endurskoðað.

Hættumat: engin hættu

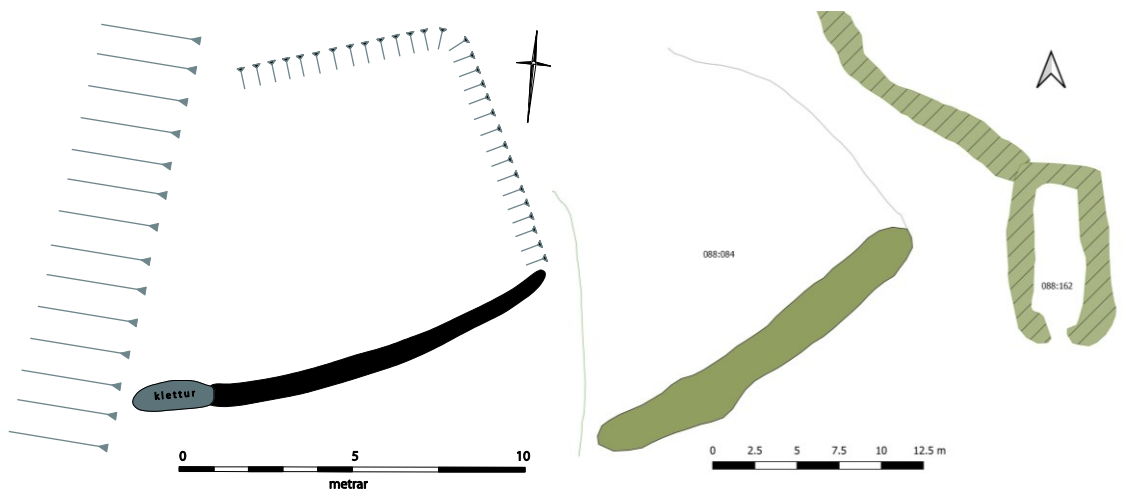
Heimildir: Ö-Skaftafell, 7 og Skaftafell, 231

Leifar af gerði eru tæpum 240 m ASA við bæ 003 og um 7 m vestan við fjárhústóft 162. Kálgarðurinn er í miklum halla til vesturs. Hann er afmarkaður af garðlagi nema að vestan þar sem engin ummerki sjást um fyrirhleðslu en þar er þverhnipt niður að Bæjargili. Allt umhverfis er talsverður birkiskógur nema til suðurs þar sem er tún vaxið sinu og hvönn.



SF-088:084, óljóst sést móta móta fyrir gerðinu í brekkunni.
Horft til NNV

Gerðið er gróflega áætlað



Kálgarður 088:084, teikning til vinstri er úr skráningu 2012 en uppmæling til hægri úr skráningu 2022

um 22 x 16 m stórt. Það snýr norðaustur-suðvestur. Suðausturhlið gerðisins er langskýrast afmörkuð en sú hlið er jafnframt lengst. Hún er þó ekki eiginleg vegghleðsla heldur niðurgröftur þó á stuttum kafla virðist megi greina örlitla upphleðslu, um 0,8 m á breidd en 0,3 m á hæð. Annars staðar er garðurinn einfaldlega niðurstunginn og dýpst er á hann að norðan þar sem brekkana tekur við en þar eru um 2-2,5 m frá brekkubrún og að garðbotni. Engar grjóthleðslur hafa verið notaðar til að afmarka garðinn. Fornleifavernd ríkisins skráði gerðið árið 2004. Í óútgefinni skýrslu þeirra segir: "Um 10 m vestan tóftarinnar [...] [009] er torfgarður í boga við brekkuna og gilbarminn að vestan til, líklega náttþagi," Afar líklegt virðist hins vegar að gerðið sé kálgarður.

2022: Svæðið er lítið breytt frá því að það var heimsótt 2012. Þó virðist sem trjágróður hafi heldur aukist við norðurhlið þess.

Hættumat: hætta, vegna trjágróðurs

Heimildir: Fornleifavernd ríkisins skýrsludrög um Skaftafell, 14

SF-088:088 *Neðstagata* heimild um leið 598127 392404

"Beint inn úr túni er Miðgata [085], þar spölkorn neðar, Pallgata [086]. Þær lágu allar inn á Snið og Grjóthól, þar neðar var svo Neðri-Miðgata [087] og svo Neðstagata, neðst í brekkunum, skammt ofan við sandinn," segir í örnefnaskrá. Í bókinni Skaftafell eftir Þórhð Tómasson segir: "Pallgata [í landi Hæða] var skammt neðan við Miðgötu, nokkru neðar var Neðri-Miðgata og síðan Neðstagata. Þær lágu líkt og fjárbrautir gegnum viðinn og voru einkum notaðar við smölun." Neðstagata var stikuð þegar hafist var handa við að útbúa gönguleiðir í Þjóðgarðinum. Hún er því hluti af leiðakerfi sem merkt er inn á uppdrátt frá Þjóðgarðinum. Hægt var að fara inn á Neðstugötu frá Sandinum sunnan við, frá malarvegi sem nú liggur meðfram brekkunum í átt að Morsárdal.

Mjög þéttur birkiskógur er á þessum slóðum, í halla til suðurs. Á síðustu áratugum hefur skógurinn orðið mjög þéttur og er nú illfær en áður lágu fjölmargir götuslóðar um hann. Nokkur þrep liggja upp skóginn frá Sandinum og liggja þau upp á ógreinilegan stíg til vesturs. Stígurinn í skóginum er óðum er að hverfa í gróður.

2022: Frá 2012 hefur staðurinn enn færst meira á kaf í gróður en að öðru leyti stendur lýsing frá 2012 óbreytt.

Hættumat: stórhætta, vegna trjágróðurs

Heimildir: Ö-Skaftafell, 7 og Skaftafell, 114-115

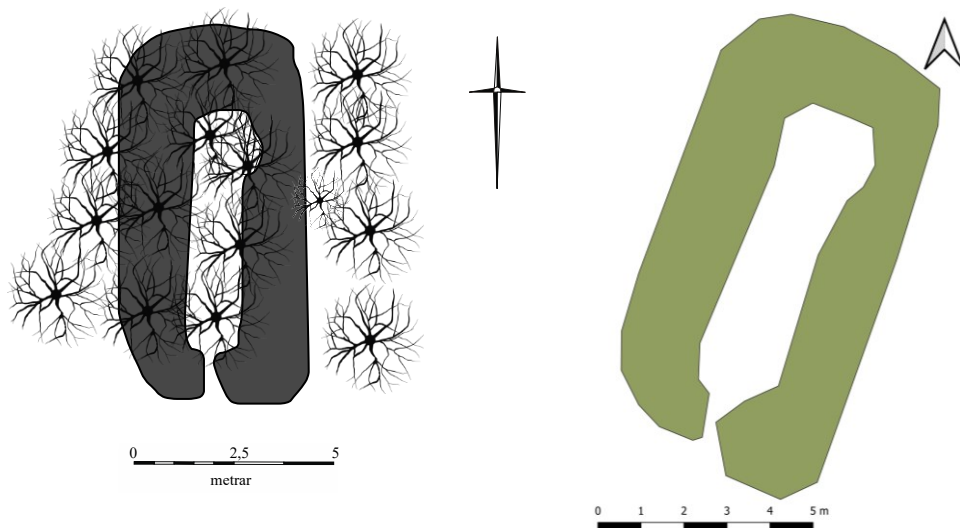
SF-088:089 tóft útihús 598964 392071

Tóft af útihúsi er í Gömlutúnum, fast neðan eða sunnan við göngustíg sem liggur frá austri til



SF-088:089, á vinstri mynd sést hvernig trjárætur eru að sprengja hleðslur en á þeirri hægri er horft út úr tóft, til suðurs

vesturs ofan eða norðan við túnið, um 100 m austnordaustur af réttinni 022 sem er þar efst í túni. Geysipéttur birkiskógur er á þessum slóðum.



SF-088:089, teikning til vinstri er úr skráningu frá 2012 en til hægri er uppmæling frá 2022

Tóftin er vandfundin, enda komin alveg á kaf í birkiskóg. Tré vaxa hvarvetna út úr veggjum og nær skógarþykkið allt að 4-5 metra upp þegar staðið er í botni tóftarinnar. Örlítið grillir í hleðslur í innanverðu norðausturhorni. Ekki er hægt að stika tóftina nákvæmlega vegna skógarins en áætlað innanmál er um 8 x 2 m frá norðri til suðurs. Dyr eru á suðurgafli. Utanmálið er að minnsta kosti 10 x 5 m norður-suður. Austurveggur er einna greinilegastur, enda í rjóðri og af honum að dæma hefur húsið verið töluvert grafið inn í í brekkuna. Veggurinn er allt að 2 m þykkur en ytri brún hans ógreinileg. Af lögum að dæma er sennilegt að hér hafi verið fjárhús. Þess má geta að skógurinn hefur vaxið gríðarlega síðan Fornleifavernd ríkisins skoðaði tóftina 2004.

2022: Frá 2012 hefur staðurinn enn færst meira á kaf í gróður en að öðru leyti stendur lýsing frá 2012 óbreytt.

Hættumat: stórhætta, vegna trjágróðurs

Heimildir: Fornleifavernd ríkisins skýrsludrög um Skaftafell, 10

SF-088:092 *Hrossbeinatorfa* örnefni legstaður 598841 392355

"Austur af Miðoddatorfu, austur undir Eystragili, er lítil torfa, Hrossbeinatorfa," segir í örnefnaskrá. Fjárhús 008 eru í Miðtorfu og þess var getið að svæðið austur af þeim, það sem er næst Eystragili væri Hrossbeinatorfa. Ekki er ljóst hvaða merkingu skal leggja í örnefnið. Stundum geta hrossbein bent til heiðins legstaðar en þau geta einnig verið til marks um ýmislegt annað, t.d. einfaldlega huslað hross. Hrossbeinatorfa er austur af túni í halla til suðurs sem er í mikilli órækt. Þar vex gras og njóli og svæðið er umkringgt birki. Hrossbeinatorfan er svolítill höfði út í gilið, þó lítt áberandi.

2022: Við skráningu 2022 var staðurinn ekki heimsóttur aftur en staðsetningarhnit endurskoðað.

Hættumat: hætta, vegna trjágróðurs

Heimildir: Ö-Skaftafell, 8

SF-088:093 *Heygata* heimild um leið 598826 392282

"Svo er Heygötufoss og Heygata var vegur í gamla daga. Svo eru tveir fossar neðst, nafnlausir," segir í örnefnaskrá. Heygötufoss er um 330 m ASA við bæ í Bölta 003. Ofan við hann eru fremur þverhniptir bakkar niður að ánni. Stuttu ofar er nú göngubrú á henni og samkvæmt Bjarna Jakobssyni fyrrum ábúanda í Skaftafelli var Heygötuvaðið 148 líklega á svipuðum slóðum og hún er nú en hvorki sjást ummerki um vaðið eða götuna lengur. Árbakkarnir eru grónir kjarri og runnagróðri. Engin ummerki sjást til götunnar eða vaðsins lengur.

2022: Við skráningu 2022 var staðurinn ekki heimsóttur aftur en staðsetningarhnit endurskoðað.

Hættumat: hætta vegna átroðnings

Heimildir: Ö-Skaftafell, 8

SF-088:096 *Tunga* tóft útihús 598823 392004

Í bók Þórðar Tómassonar Skaftafell segir: "Vestan við Þerribala, ofan við tætturnar [002] er svonefnd Tungu. Um hana er lítið lækjarrennsli, nefnt Fauski. Aðeins vestar eru útihúsarústir frá gamla bænum. Tóftirnar á Tungu eru enn greinilegar um 20 m ofan (norðan) við elstu bæjarrústirnar í Gömlutúnum 002 en um 60 m neðan (sunnan) við fjárhústóftir 014. Í örnefnaskrá er getið um að einsetumaður hafi búið í útihúsi í Gömlutúnum en ekki er ljóst hvort líklegast er að það hafi verið í þessu húsi eða 022. "Þar aðeins vestar [en Fauski] eru rústir eftir útihús frá gamla bænum, ofan við þær eru paldrar sem kallaðir eru Bergstóftarbalur. Þar er sagt að hafi búið einsetumaður, Bergur að nafni," segir í örnefnaskrá.

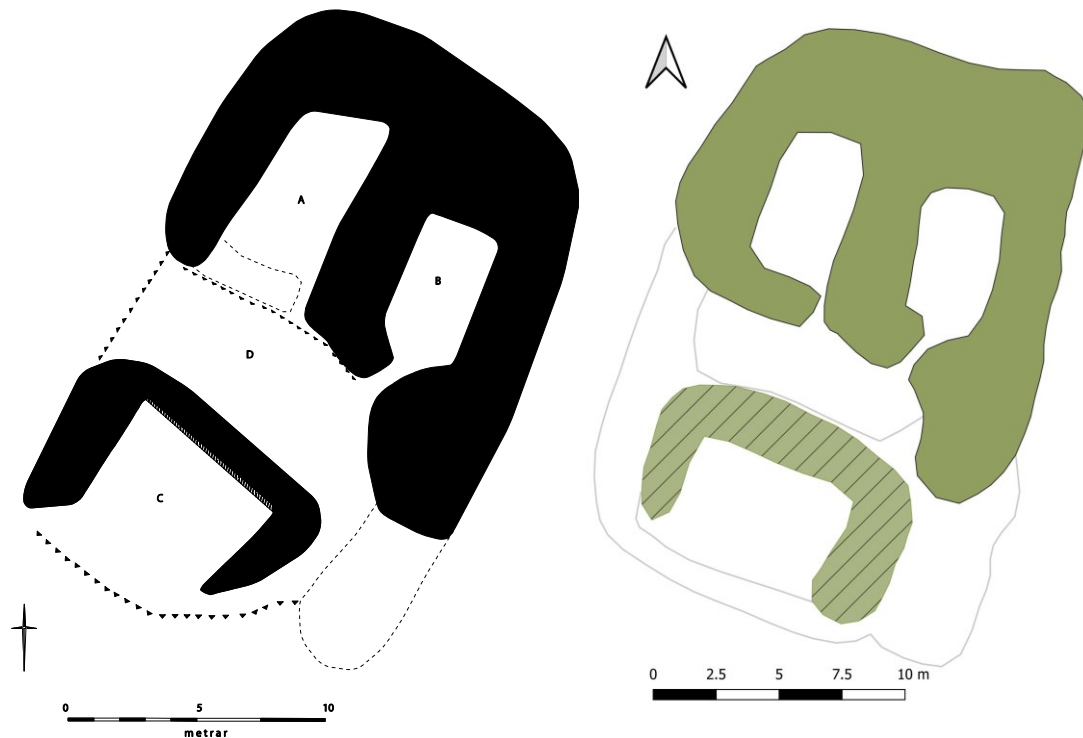
Tóftin er neðarlega í túni sem er í talsverðum halla til suðurs. Túnin eru komin í órækt og



SF-088:096, á mynd til vinstri er horft til suðurs en til SSV á mynd til hægri

vafin sínu auk þess sem víði- og birkiplöntur eru farnar að herja á það og dreifa úr sér. Víða í túninu vex talsverð hvönn. Skógur vex fast austan við tóftina og stór runni er fast norðvestan við norðvesturhorn hennar.

Tóftirnar á Tungu eru talsvert umfangsmiklar og virðist um minjastaðurinn tvískiptur,



Tóftir SF-088:096, teikning til vinstri er úr skráningu 2012 en til hægri er uppmæling frá 2022

mögulega útihús, hlað og kálgarður. Rústirnar eru nú svo signar og hrundar að ekki verður með öruggum hætti greint á milli þeirra. Svæðið er samtals um 25 x 18 m stórt og snýr gróflega norður-suður. Ofar (norðar) er tvískipt tóft, nokkuð greinileg en þó sigin. Hún er gróflega áætlaðu 10 x 10 m að stærð. Tóftin er byggð inn í brekkuna og frá brekkubrún og ofan í tóftarbotn eru 2 m. Hólf A er vestar og er 6 x 3 m að innanmáli. Hólf B er austar og það er 4-5 m x 1,5-2 m að innanmáli. Veggir eru mjög breiðir og tröllslegir og eru vaxnir elftingu. Bæði hólf hafa haft op á suðurveggjum sem eru nú í báðum tilfellum mjög óljósir. Fast sunnan við hólfín tvö tekur við flatt svæði, D. Það er um 4 m á breidd en 8-10 m á lengd (austur-vestur). Svæðið minnir mest á e.k. hlað en þó er veggur fyrir eða upphækkun fyrir vesturhlíð þess. Sunnan við "hlaðið" tekur við brekka í halla til suðurs. Í henni er framhald eru frekari veggir, C. Þeir gætu mögulega e.k. gerði frekar en eiginleg tóft. Gerðið/hólfíð er 8 x 4-5 m að innanmáli og snýr austur-vestur. Það gæti hafa verið kálgarður. Frá "hlaði" D og niður í gerðisbotn C eru 1,5. Ekki er eiginlegur suðurveggur fyrir gerðinu en austur- og vesturveggir eru skýrir og 0,6-0,7 m og 1,5 m á breidd. Fornleifavernd ríkisins skráði staðinn árið 2004

2022: Skráningin frá 2012 stendur óbreytt fyrir utan það að óljós hryggur, neðan við tóftirnar var

tekin með í uppmælingu. Mögulegt er að hann sé náttúrulegur en hann fékk að njóta vafans.

Hættumat: stórhætta, vegna trjágróðurs

Heimildir: Skaftafell, 246 og Fornleifavernd ríkisins skýrsludrög um Skaftafell, 7

SF-088:097 *Fauski* heimild um vatnsból 598900 392008

"En vestan við hann [Skáka], ofan við bæjarrústirnar, er smáblettur, Tunga. Þá er rétt bak við rústirnar, lækur sem heitir Fauski," segir í örnefnaskrá. Í bókinni Skaftafell eftir Þórð Tómasson segir: "Rétt ofan við bæinn var lindin Fauski, sem áður hefur runnið um bæjarþorpið í föstum farvegi." Líklega hefur Fauski alveg þornað upp með árunum. Þurran lækjarfarveg sem líklega er umrætt vatnsból má nú (september 2012) greina um 70 m austan við bæ 002 og suður túnið.

Tún sem er í talsverðum halla til suðurs. Túnin eru komin í órækt og vafin sinu auk þess sem víði- og birkiplöntur eru farnar að herja á það og dreifa úr sér. Víða í túninu vex talsverð hvönn. Af lækjarfarveginum að dæma var Fauski ekki mikið vatnsfall.

2022: Við skráningu 2022 var staðurinn ekki heimsóttur aftur en staðsetningarhnit endurskoðað.

Hættumat: hætta, vegna trjágróðurs

Heimildir: Ö-Skaftafell, 10 og Skaftafell, 29-30

SF-088:099 heimild um býli 598842 392047

"Þar aðeins vestar [en Fauski] eru rústir eftir útihús frá gamla bænum, ofan við þær eru paldrar sem kallaðir eru Bergstöftarbalar. Þar er sagt að hafi búið einsetumaður, Bergur að nafni," segir í örnefnaskrá. "Nokkuð ofan við Bergstöftarbalann var fjárrétt [022]. Svæðið vestan við hana heitir Gilbarmur." segir í svæðisskráningu sem gerð var árið 1999 af Sýslusafni Austur Skaftafellssýslu. Samkvæmt lýsingum virðist þessi tóft hafa verið ofan við útihús 096 en neðan við rétt 022. Ekki fundust leifar af mannvirkjum á því svæði í túninu sem er gróflega áætlað 50 x 50 m stórt en túnið er á kafi í órækt og talsverðum trjágróðri þannig að það er erfitt að leita af sér allan grun. Tún í talsverðum halla til suðurs. Túnin eru komin í órækt og vafin sinu auk þess sem víði- og birkiplöntur eru farnar að herja á það og dreifa úr sér. Víða í túninu vex talsverð hvönn. Ekki fundust tóftir á þessu svæði en ein óljóst þúst 100 var skráð fast ofan (nordan) við útihús 096.

2022: Við skráningu 2022 var staðurinn ekki heimsóttur aftur en staðsetningarhnit endurskoðað

Hættumat: stórhætta, vegna trjágróðurs

Heimildir: Ö-Skaftafell, 10 og Menningarminjar í Öræfum: Svæðisskráning, 151

Óljós þúst er í Gömlutúnum um 50 m norðan (ofan) við elsta þekktu bæjarstæðið í Skaftafelli 002 og 5 m ofan við útihústóft 096.

Þústin er neðarlega í túni sem er í talsverðum halla til suðurs. Túnin eru komin í órækt og vafin sinu auk þess sem víði- og birkiplöntur eru farnar að herja á það og dreifa úr sér. Víða í túninu vex talsverð hvönn. Þústin er mjög óljós en þó virðist líklegt að þar gætu leynst leifar af litlum útihúskofa undir sverði. Í raun sést þó ekkert "ytra byrði" en greinileg dokk, 3 x 2 m stór sést á staðnum. Dokkin snýr norður-suður. Ekki er óhugsandi þessi staður sé sá sem lýsing 099 á við um en ekki er hægt að skera úr um það.



SF-088:100, á mynd til vinstri er horft til suðurs en til hægri er uppmæling frá 2022

2022: Skráning frá 2022 stendur óbreytt en þegar þústin var skráð að vorlagi 2022 sást þó ytri brún hennar betur en hún hafði gert 2012 og auðveldaði það uppmælingu.

Hættumat: stórhætta, vegna trjágróðurs

Heimildir: Skaftafell, 252

Í bókinni Skaftafell eftir Þórð Tómasson segir: "Það var einn steinn hérna austan við Eystragil, sem eldra fólkíð hafði trú á að huldufólk byggi í. Þessi steinn stendur á Bæjarskeri, skerbungunni fyrir ofan gamla bæinn og heitir Hetta." Á öðrum stað í bókinni segir einnig: "Vestan til á því [Bæjarskeri] ofanverðu er allstór steinn, sem heitir Hetta." Ekki fannst heimildamaður sem þekkti steininn Hettu. Steinn sem verður að teljast líklegur fannst þó við vettvangsgöngu um 370 m upp og austur af Gömlutúnum, töluverðan spotta austan við fjölfarinn stíg sem liggur upp að Svartafossi. Melur

með mosabungum og lággróðri hér og hvar.

Áberandi og stakstæður steinn, sá eini sem mætti telja líklegan huldufólksbústað á býsna stóru svæði. Hann er um 1,5 m hár og frá vissu sjónarhorni má ímynda sér að toppurinn á honum sé þaklaga. Þess má geta að um 370 m norðaustar fannst annar steinn sem gæti líka komið til greina, öllu minni þó.

2022: Skráning frá 2012 óbreytt en hnit uppfært.



SF-088:104, á mynd til vinstri er horft til norðurs en til vesturs á mynd til hægri

Hættumat: engin hættu

Heimildir: Skaftafell, 212 og 246

SF-088:105 garðlag túngarður

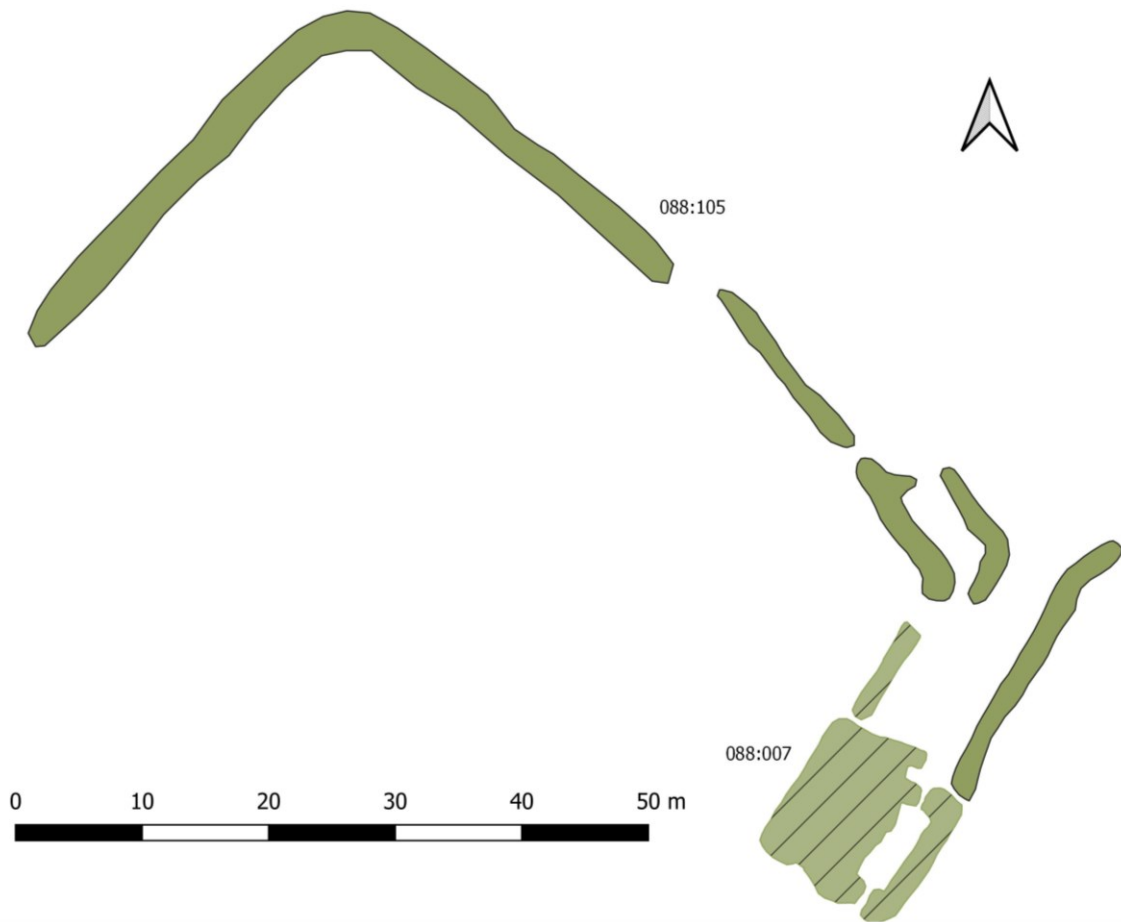
598450 392479

Vestan við rétt og fjárhús 007 var fé var stundum haft áður en rekið var inn í réttina. Enn vottar fyrir garði vestan við réttina en af túnakorti frá því um 1920 að dæma hefur hann einnig gegnt hlutverki túngarðs. Þarna er nú grösug flöt í halla mót suðri, nú mikill skógur, einkum í jöðrum.



SF-088:105, á kaf í gróðri. Á mynd til vinstri er horft til vesturs en til suðurs á mynd til hægri

Garðurinn er rétt neðan eða sunnan við veginn að Seli, samsíða honum. Hann er



Garður SF-008:105 uppmældur 2022

rekjanlegur allt frá réttinni 007 og um 60 m til vesturs. Garðurinn er víðast hvar ágætlega stæðilegur, algróinn en sumstaðar úr lagi genginn. Hann er víða allt að 0,8 m hár og 1 m breiður. Eftir 60 m sveigir hann til suðurs og er þar mikill trjágróður á honum en þó unnt að rekja hann alls a.m.k. 30-40 m til viðbótar, sennilega lengra af loftmynd að dæma eða allt að rúma 100 m. Á nokkrum stöðum sjást leifar af girðingarstaurum við garðinn innanverðan. Op er á norðvesturhorni og þar hefur verið rekið inn að réttinni, meðfram utanverðum garðinum, milli hans og vegarins (017) ofan við. Þannig má segja að hafi myndast e.k. traðir milli garðs og vegar. Ekki fundust leifar af túngarði annarstaðar á Bölta, nema ef vera skyldi garðlag 121 sem er hér um bil beint upp eða norður af bænum.

2022: Skráningin frá 2012 stendur lítið breytt en þó sækir skógur enn á garðlagið og er það að hverfa í skóg á köflum.

Hættumat: stórhætta, vegna trjágróðurs

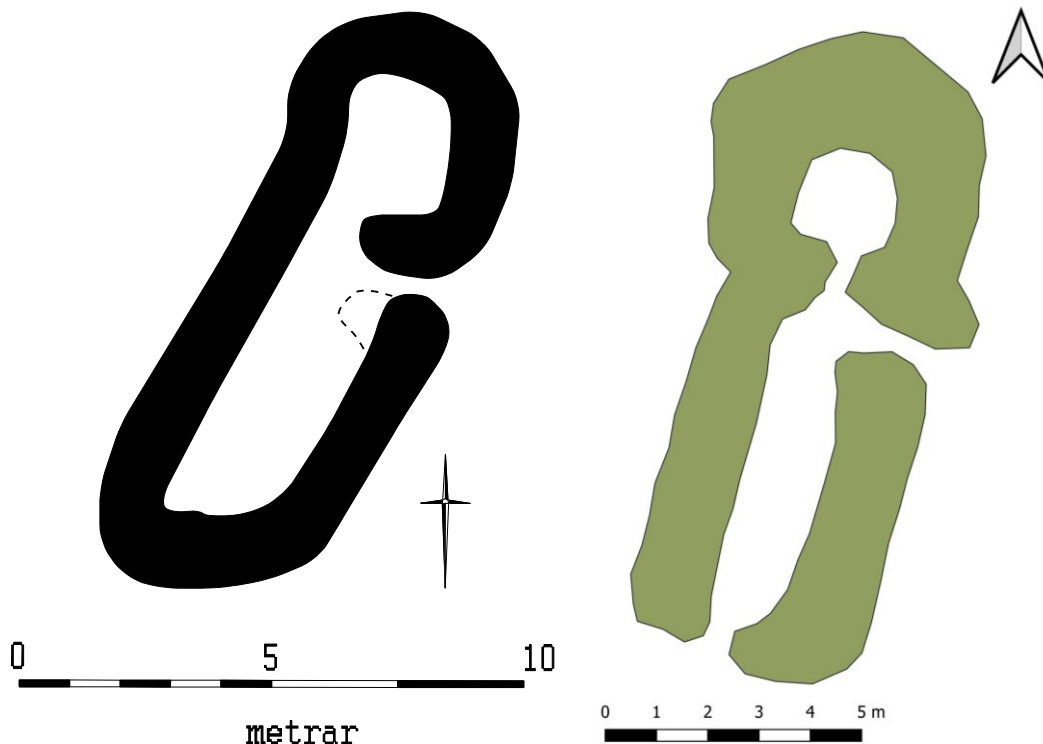
Afar ógreinileg þúst er í þeim hluta Gömlutúna sem nefndur er Austurbrekkur. Hún um 85 m austan við bæ 002 og 2-3 m vestan við greinilega hesthúsrúst 109. Fornleifavernd ríkisins skráði þústina árið 2004 og hún er samkvæmt þeim af fjárhúsum.

Þústin er í fremur bröttu túni sem hallar til suðurs. Túnið er í órækt og umhverfis það er talsverður birki- og víðiskógur og er hann byrjaður að sá sér í túnið. Sunnan tóftar er þó opið svæði í túninu, grasi gróið svæði í halla til suðurs. Enginn trjágróður er enn í sjálfri tóftinni.



SF-088:106, horft til SSV

Þústin er 13 x 5-6 m stór



Tóft SF-088:106. Til vinstri er teikning úr skráningu 2012 en uppmæling frá 2022 er til hægri.

og snýr nálega norður-suður. Hún er greinilegust nyrst (efst) en verður ógreinilegri til suðurs þannig að erfitt er að greina suðurenda hennar. Þústin hefur líklega skipst í tvö hólfi og þá hefur op verið á milli hólfna á austurvegg en það er nú afar óljóst. Ef gert er ráð fyrir þessu hefur nyrðra hólfið

verið 2-3 x 2 m að innanmáli en það syðra 4-5 x 2 m. Samkvæmt skráningu Fornleifaverndar ríkisins eru fjárhúsin framan við og hlaða aftan við. Engar grjóthleðslur sjást í veggjum sem eru 0,3 m á hæð en rúmur 1 m á breidd. Þústin er nú á kafi í grasi og er talsvert signari en aðrar rústir í Gömlutúnum, s.s. 109.

2022: Skráning frá 2012 stendur óbreytt.

Hættumat: hætta, vegna trjágróðurs


Heimildir: Skaftafell, 161 og Fornleifavernd ríkisins skýrsludrög um Skaftafell, 6-7

SF-088:109 tóft útihús

598932 391998



SF-088:109, á mynd til vinstri er horft til austurs en til vesturs á mynd til hægri



Tóft SF-088:109. Teikning til vinstri er úr skráningu 2012 en uppmæling til hægri úr skráningu 2022

Einföld tóft, líklega af einhvers konar útihúsum, er í þeim hluta Gömlutúna sem nefndur er Austurbrekkur. Hún er um 100 m austan við bæjarstæði 002. Tóftin er í fremur bröttu túni sem hallar til suðurs. Túnið er í órækt og umhverfis það er talsverður birki- og víðiskógur og er hann byrjaður að sá sér í túnið. Sunnan tóftar er þó opið svæði í túninu, grasi gróið svæði í halla til suðurs. Enginn trjágróður er enn í sjálfri tóftinni en mikill elfting vex í henni. Um 10 m eru í næstu

runnabreiður.

Tóftin er 8 x 5-6 m stór og snýr nálega austur-vestur. Hún virðist einföld og op er á norðurvegg austan við miðju. Veggir eru mest um 1 m á hæð en víða 0,6 m háir. Innanmál tóftar er 3,5 x 1,7 m. Tóftin er grafin inn í brekkuna til norðurs. Fornleifavernd ríkisins skráði tóftina 2004.


2022: Skráningin frá 2012 stendur óbreytt.

Hættumat: hætta, vegna trjágróðurs

Heimildir: ÁFÍ 1937, 7 og Fornleifavernd ríkisins skýrsludrög um Skaftafell, 9

SF-088:110 tóft fjárhús

598950 391996



Fjárhústóft SF-088:110. Teikning til vinstri er úr skráningu 2012 en uppmæling til hægri úr skráningu 2022

Áberandi tóft er í þeim hluta Gömlutúna sem nefndur er Austurbrekkur. Hún er um 15 m austan tóft 109 en um 125 m austan við Skaftafellsbæ 002.

Tóftin er í fremur bröttu túni sem hallar til suðurs. Túnið er í órækt og umhverfis það er talsverður birki- og víðiskógur og er hann byrjaður að sá sér í túnið. Grasi gróið svæði í halla til suðurs. Mikill gróður er í tóftinni, trjágróður og elfting vex í henni.

Tóftin er 12 x 6 m stór og snýr norður-suður. Hún virðist einföld og er með opi á suðurvegg miðjum. Tóftin er komin á kaf í gróður og innan hennar vaxa miklir víðirunnar og birki og hylur

trjágróður hana að mestu, nema suðurstafrn og dyraop. Enn má þó sjá að tóftin var hlaðin úr grjóti sem er nú að mestu gróið þó á stöku stað glitti í grjót. Veggir eru mest 1,2 m á hæð. Að innanmáli er tóftin 7 x 3 m. Innst í henni (nyrst) er um 1,5 m langt svæði þar sem tóftarbotninum er 0,1-0,2



SF-088:110, á mynd til vinstri er horft til norðausturs en til norðurs á mynd til hægri

m hærri en umhverfið. Fornleifavernd ríkisins skráði tóftina árið 2004. Samkvæmt skráningu þeirra er tóftin af fjárhúsum.

2022: Þegar tóftin var skoðuð 2022 var hún komin á kaf í trjágróður þótt enn væri autt svæði sunnan tóftar. Ljóst er að trjágróður skemmir tóftina og mun skemma hana enn frekar á næstu árum.

Hættumat: stórhætta, vegna trjágróðurs

Heimildir: Fornleifavernd ríkisins skýrsludrög um Skaftafell, 9

SF-088:112 *Skaftafellsþing* heimild um þingstað

Í Brennu-Njálssögu segir: "Hon [Hildigunnur Starkaðardóttir] mælti: "Hefna mundi Hoskuldr þín, ef hann ætti eptir þik at mæla." Flosi [Þórðarson Freysgoða] svaraði: "Eigi skortir þik grimmeik, ok sét er, hvat þú vill." Hildigunnur mælti: Minna hafði misgort Arnór Ornólfsson ór Forsárskógum við Þórð Freysgoða, foður þinn, ok vágu bræðr þínir hann á Skaftafellsþingi, Kolbeinn ok Egill." Í Árbók ferðafélagsins frá 1937 segir: "Skaftafell er hinn forni þingstaður Skaftfellinga og syðst af þingunum þremur í Austurfjórðungi. Ekki er vitað hvar þingstaðurinn var, enda hafa miklar breytingar orðið í Skaftafelli á síðari öldum." Í Byggðasögu A-Skaftafellssýslu segir: "Talið er líklegt, að þingstaður hafi verið í Skaftafelli, en engar sagnir eða örnefni styðja það nema nafnið Skaftafellsþing. Að vísu er þar eitt örnefni, Þjófafoss, sem sumum hefur dottið í hug að bendi til þingstaðar, en þar sem engar heimildir eru fyrir því, að þjófum hafi verið drekkt, heldur aðeins hengdir, mun ekkert upp úr því leggjandi." Í bókinni Skaftafell eftir Þórð Tómasson segir: "Í Skaftafelli hafa Skaftfellingar haldið vorþing sitt á þjóðveldisöld í fimmtu eða sjöttu viku sumars.

Enginn veit nú með vissu hvar þingið var háð. Ýmsir myndu ætla að það hefði verið einhvers staðar í nánd bæjarins Skaftafells, í jaðri Skaftafellsheiðar. Ekki verður þó afsannað að minjar þingsins séu fyrir löngu afmáðar niðri á láglandinu af völdum Skeiðarár eða Skaftafellsár. Örnefnið Freysnes kynni að vera tengt þinghaldinu og þá jafnframt Freysdýrkun Svínfellinga hinna fornu. Bærinn Freysnes mun hafa staðið nálægt þeim stað þar sem hringvegurinn (þjóðvegurinn) mætir nú afleggjaranum heim að Skaftafelli." Ekki er unnt að staðsetja Skaftafellsþing.

Heimildir: ÍF XII, 291; ÁFÍ 1937, 12; BAS III, 80; Skaftafell, 13

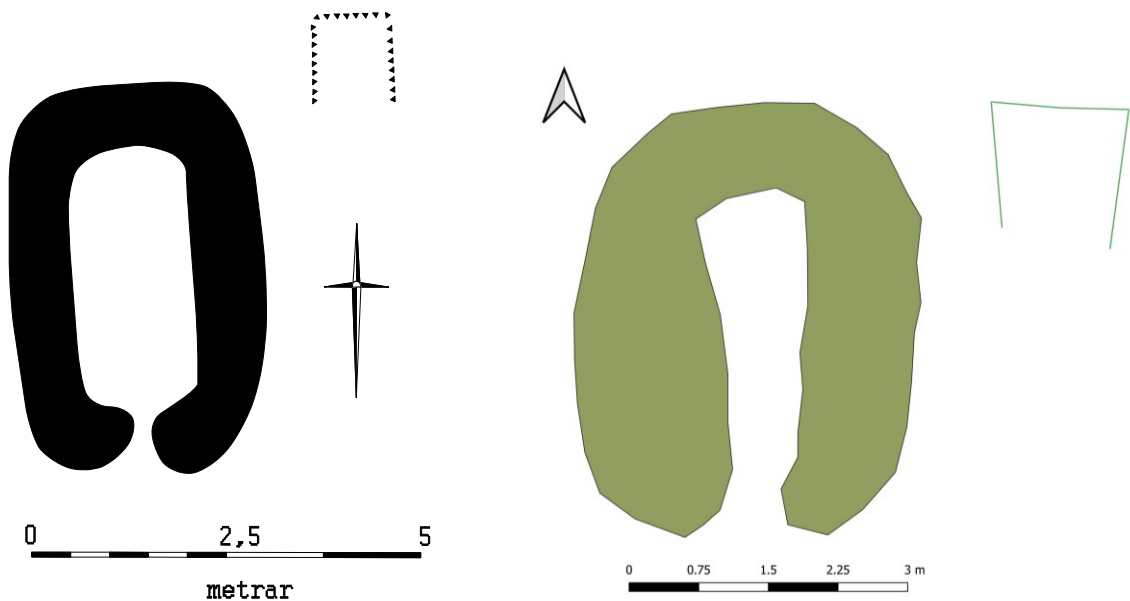
SF-088:113 þúst útihús

598951 391972

Lítill, einföld og sigin tóft er í þeim hluta Gömlutúna sem nefndur er Austurbrekkur. Hún er um 120 austan við bæ 002 en 125 m neðan (sunnan) við fjárhústóft 110. Tóftin er um 10 m ofan við



SF-088:113, á mynd til vinstri er horft til suðvesturs en til suðurs á mynd til hægri



Tóft SF-088:113. Teikning til vinstri er úr skráningu 2012 en uppmæling til hægri frá 2022

(nordan við) röð af birkitrjám sem eru ofan við tjaldstæði í Skaftafelli.

Tóftin er í mjög brattri brekku sem er á kafi í grasi, elftingu og öðrum gróðri. Birkitré og víðirunnar eru víða umhverfis en þó hvergi nær tóftinni en í um 10 m fjarlægð.

Tóftin er einföld og snýr norður-suður. Hún er 5 x 3,5 m að stærð og op hefur líklega verið á henni á suðurskammhlið miðri. Veggir eru á kafi í grasi og elftingu og aðeins um 0,2 m á hæð og minna en 1 m á breidd. Tóftin er algróin. Um 1 m norðaustan við norðausturhorn tóftar er ferhyrnd dæld, 2 x 1 m að stærð sem snýr eins og tóftin. Ekki er ljóst hvort torf var skorið á þessum stað eða hvort orsakir dældarinnar eru aðrar. Fornleifavernd ríkisins skráð tóftina árið 2004.

Skráning frá 2012 stendur óbreytt.

Hættumat: hætta, vegna trjágróðurs

Heimildir: Fornleifavernd ríkisins skýrsludrög um Skaftafell, 9

SF-088:115 gerði kálgarður

598872 392076

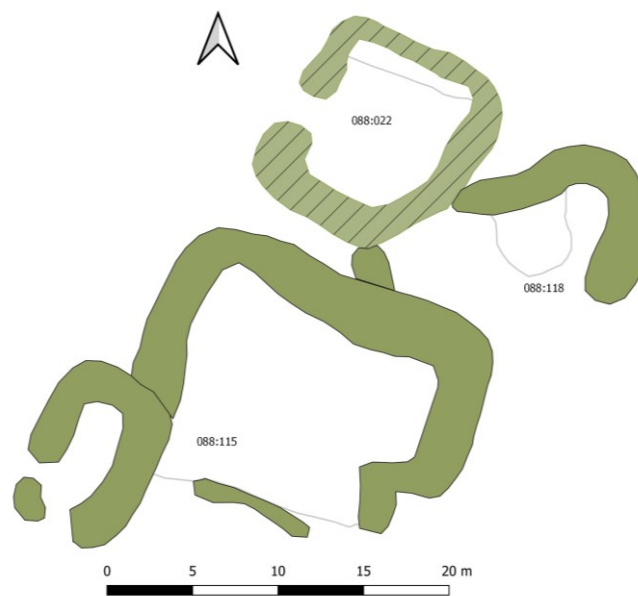
Í bókinni Skaftafell segir einnig: "[...] varðveitt er ein úttekt jarðahúsa bæjarins í gamla Skaftafelli [002], gerð eftir fráfall Bjarna Jónssonar í hendur ekkju hans, Guðnýju Þorsteindóttir, 20. maí, 1834. Úttektina framkvæmdu þeir Ísleifur Ásgrímsson og Jón Árnason bóndi á Fagurhólsmýri. Er hún á þessa leið: [...] Kálgarður 1." Líklegast hefur bærinn á þessum tíma staðið efst í Gömlutúnum 022 en þar stóð bærinn frá 1833-1864/67 er hann var fluttur á þann stað þar sem hann stóð á fram til 1939 (sjá 021). Síðar var byggt rétt á sama stað en leifar gerðis, sem líkist mest kálgarði, eru fast neðan við bæjarstæðið og eru þær leifar skráðar hér.

Efst í Gömlutúnum sem komin eru í mikla órækt. Gömlutún eru í talsverðum halla til suðurs og eru nú sinuvaxin. Birki- og víðiplöntur hafa þrengt sér inn í túnið á síðustu áratugum og fast ofan við (norðan við) gerðið tekur við þéttur skógur og talsverður skógur er einnig inni í túninu bæði austan og vestan við það. Framan við réttarrúst 022 er gerði byggt í talsverðum halla til suðurs. Niður af kálgarðinum tekur við aflíðandi brekka til suðurs.



SF-088:115, horft til suðausturs.

Minjasvæðið er 22 x 20 m stórt og snýr austur-vestur. Innan þess er ferhyrnt gerði, 18 x 14 m stórt og áfast því utanvert í suðvesturhorni er lítil, einföld tóft sem er 9 x 6 m stór. Veggir eru mun signari en réttartóftin 022 fyrir ofan. Á milli réttar og gerðis er 1,5 m hlað eða sléttað svæði. Veggir eru mjög grónir og ræktarlegir. Minjarnar eru fremur skýrar þó að veggir séu signir. Suðurveggur kálgarðsins er óskýrastur en innri brún hans er illgreinanlegt þó vel sjáist



SF-088:115, uppmæling frá 2022

hvernig lækkar niður af veggnum til suðurs. Norðurbrún kálgarðsins er skorin inn í brekkuna og frá brún og niður í gerðisbotn eru um 1,5 m. Ekki er greinanleg ytri brún á norðurvegg heldur fellur hann saman við hlaðið ofan við. Vestur- og austurveggir eru algrónir og allt að 1,5 m á breidd en ofan við austurvegginn er talsverð grjótdreif. Inni í kálgarðshorninu vex bæði birki og víðir en annars er grasi gróið inni því og þar vex bæði gras og hvönn. Suðaustarlega í kálgarðinum er lítil hola, eins og spaðastunga niður. Efst í kálgarðinum er 3-4 x 8-9 m svæði sem er fremur slétt, sem er n.k. stallur innan kálgarðsins. Nokkuð einkennilegur krókur er á kálgarðinum í suðausturhorni hans. Þar eru veggir ívið hærri en annars staðar en þar vex líka afar stór víðirunni sem gerir rannsókn svæðisins torveldari. Útihúsið er aflangt og einfalt. Það er í svolitlum halla og virðist að hluta byggt inn í brekku. Norðurveggur er skarð í hann allra vestast. Dæld er einnig í húsið þar sem húsið tengist kálgarði, nyrst á austurvegg tóftar og þar er dæld sem er um 1m á dýpt. Ekki er hægt að útiloka að þarna hafi verið eitthvað afhýsi en

Það gæti líka hafa tengst. Fornleifavernd ríkisins skráði gerðið árið 2004.

2022: Skráning frá 2012 stendur óbreytt. Þó er rétt að taka fram að í raun er ekki eiginlegur veggur fyrir suðurhlið eins og ætla mætti af upprunalegri teikningu og að bæði teikning og uppmæling sýna ú raun betri mynd af norðurhlið kálgarðsins en raun ber vitni þar sem ytri brún garðsins er þar ógreinileg.

Hættumat: stórhætta, vegna trjágróðurs

Heimildir: Skaftafell, 30-32 og Fornleifavernd ríkisins skýrsludrög um Skaftafell, 8

SF-088:118 tóft smiðja

598879 392090

Í bókinni Skaftafell eftir Þórð Tómasson segir: "Búið [Skaftafell líklega staðsetning 022] átti góða smiðju og verkfærakostur þar bendir til þess að Bjarni [f. 1821] hafi verið meir en búhagur." Samkvæmt heimildum var smiðjan um 4 m austan við bæ. Ekki er alveg ljóst hvort bæjarstæðið (002 eða 022) er átt við en við skráningu var hallast að því að lýsingin ætti við efra bæjarstæðið 022 og smiðjan skráð þar. Hafi smiðjan verið austan við neðra bæjarstæðið er hún alveg horfin. Rétt austan við réttina 022 er lítil tóft sem gæti mögulega verið af smiðju. Garðlag liggur austan við fjárrétt og það endar í tóftinni.

Tóftin er efst í Gömlutúnnum sem komin eru í mikla órækt. Gömlutún eru í talsverðum halla til suðurs og eru nú sinuvaxin. Birki- og víðiplöntur hafa þrengt sér inn í túnið á síðustu áratugum og inni í tóftinni vex geysistór víðir sem takmarkar það hversu vel er hægt að skoða hana. Fast ofan við (nordan við) túnið tekur við þéttur skógur og talsverður skógur er einnig inni í túninu bæði austan og vestan við hana.



SF-088:118, á mynd til vinstri er horft til suðurs en til suðvesturs á mynd til hægri, uppmæling sjá fornleif 115.

Rétt er að ítreka að ekkert er vitað um hlutverk garðlags og tóftar sem hér er lýst. Garðlagið liggur frá réttinni í um 3 m og endar þá í tóftinni sem er einföld og sigin og er klárlega eldra byggingarstig en réttin. Tóftin er um 8 x 8 m stór og snýr nálega norður-suður. Op er austast á suðurvegg hennar. Að innanmáli er tóftin 5 x 3,5-4 m. Veggir eru signir og grónir, um 1,5-2 m á

breidd en 0,7 m á hæð. Engar grjóthleðslur sjást í tóftinni. Fornleifavernd ríkisins skráði tóftina árið 2004.

2022: Skráning frá 2012 stendur að mestu. Runnagróður virðist reyndar heldur hafa dreift úr sér í tóftinni síðan þá og eins má geta þess að e.t.v. er eðlilegra að túlka þann vegg sem stingur sér undan kálgarðinum vera sama vegg og austurhliðin, sjá teikningu.

Hættumat: stórhætta, vegna trjágróðurs

Heimildir: Skaftafell, 97-98, Fornleifavernd ríkisins skýrsludrög um Skaftafell, 8

SF-088:119 heimild um fjós

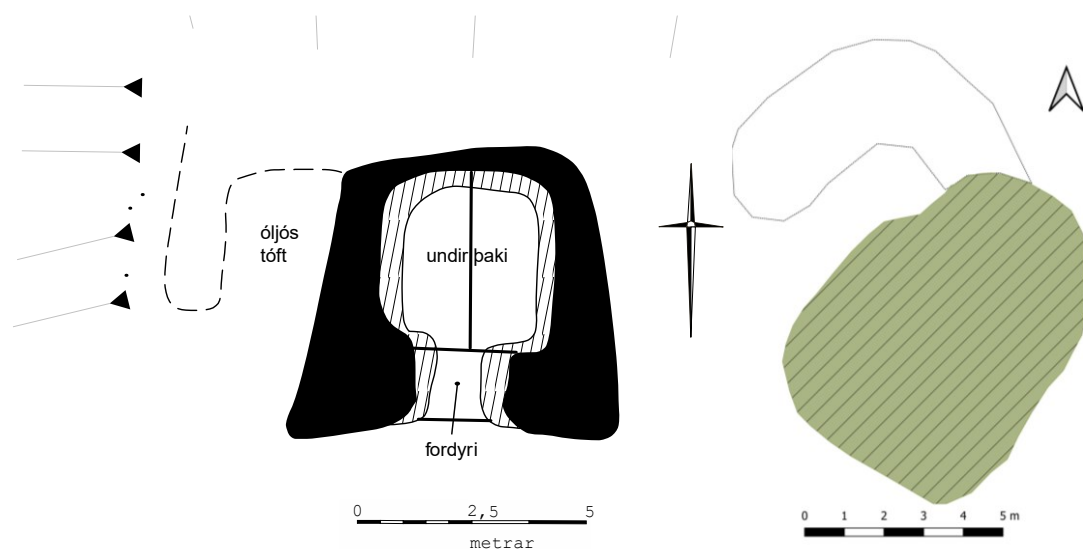
Í bókinni Skaftafell eftir Þórð Tómasson segir: "Í fjósi [í Gömlutúnum] voru þrjár kýr, tveir tarfkálfar tvævetrir, [...]." Ekki er vitað hvar fjósið í Gömlutúnum var og ekki er ljóst af lýsingunni hvort átt er við eldra bæjarstæðið 002 eða það yngra 022. Það reyndist því ekki unnt að staðsetja fjósið.

Heimildir: Skaftafell, 98

SF-088:120 hús hæsnakofi

598072 392755

Uppistandandi torfkofi sem síðast virðist hafa verið notaður sem hæsnahús er um 20 m vestan við bílskúrinn sem er sambyggður íbúðarhúsinu á Hæðum að vestan. Grösugur stallur neðst í brekku. Milli húss og bílskúrs er hestarétt úr timbri.



Tóft SF-088:122. Teikning frá 2012 til vinstri en uppmæling frá 2022 til hægri

Húsið virðist reist á gamla mátann, úr torfi og grjóti en þó er gaflinn járnklæddur að hluta, með sléttu járn. Að utanmáli er húsið rúmlega 6 x 6 m stórt og snýr frá norðri til suðurs. Fyrir inngangi er timburhurð og fyrst komið inn í grjóthlaðið fordyri sem er um 1,5 x 0,6 m N-S. Þá er

lítið þil og op inn í aðalrými sem er um 4 x 3 m stórt frá norðri til suðurs. Húsið er byggt inn í brekkuna ofan við. Tyrft hefur verið yfir þakið (en raunar er húsið algróið að utanverðu) en það virðist af blandaðri gerð, að hluta úr járni og að hluta úr hellum. Ein stoð er undir mæni innst í



SF-088:120, á mynd til vinstri er horft til norðvesturs en til norðurs á mynd til hægri

húsinu en þakraftar bundnir saman með járnböndum. Inni eru ummerki um að húsið hafi verið notað sem hæsnakofi, smíði sem minnir á varpkassa en skv. Önnu Ragnarsdóttur (f. 1961) var það notað sem kartöflukofi þegar hún bjó í Hæðum. Norðurgafi er hlaðinn úr grjóti upp í allt að rúmlega 1,5 m. Vestan við húsið er mjög grösugt en þó vottar þar hugsanlega fyrir tóft sem gæti bent til að þar hafi lítill kofi verið sambyggður. Ummerki eru óljós en þó gæti þarna hafa verið tóft, um 4 x 4 m stór.

2022: Skráning frá 2022 stendur óbreytt.

Hættumat: hætta, vegna átroðnings

SF-088:121 garðlag túngarður

598660 392407



Uppmæling á garðlagi SF-088:121 frá 2022

Garðlag, sennilega túngarður sem þá hefur væntanlega tengst garðlagi 105, er fast austan við Lækningabrunn 126, um 80 m NNA við bæinn á Bólta 003. Garðurinn er kominn á kaf í skóg. Á honum vex víðir, birki og meira að segja um þriggja metra hátt birkitré á einum stað.

Garðurinn er vel sýnilegur þar sem er á annað borð hægt að komast að honum. Hann er lítið siginn en algróinn, um 1 m breiður og allt að 0,8-0,9 m hár. Hann liggur frá austri til vesturs, frá veginum sem liggur upp brekkuna og sveigir að Selí. Að líkindum er þetta gamall túngarðsbútur. Ekki var unnt að mæla lengd garðsins á jörðu niðri en á loftmynd mótar fyrir honum og virðist hann eiga upptök sín við uppsprettuna (126) og liggja austur að vegi, alls rúma 60 metra. Garðurinn er á líkum slóðum og mörk túnsins eru sýnd á túnakort frá því um 1920. Túngarður er einnig meðfram túni vestar, sjá 105, en annars er ekki ljóst hvort girt var um aðrar hliðar túnsins.



SF-088:121, horft til vesturs

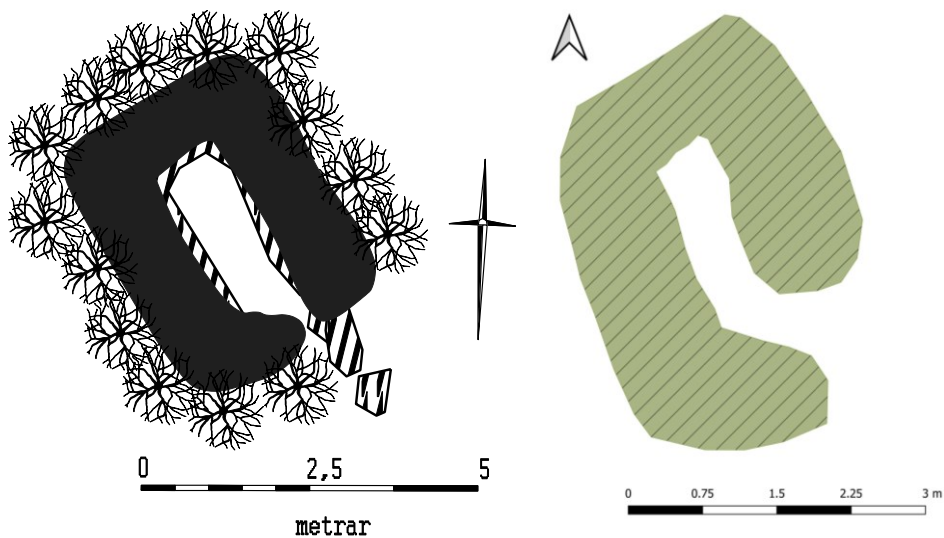
2022: Skráning frá 2012 stendur óbreytt.

Hættumat: stórhætta, vegna trjágróðurs

Heimildir: Túnakort frá því um 1920

SF-088:122 tóft

598379 392757



Tóft SF-088:122. Teikning frá 2012 er til vinstri en til hægri uppmæling frá 2022

Lítill grjóthlaðinn kofi er um 170 m norðaustan við bæ í Seli 038 og um 70 m suðaustan við aða grjóthlaðinni rúst 046. Kofinn er byggður austan í hæð 10-20 m vestan (ofan) við göngustíg. Kofinn er byggður utan í lyngi- og birkivaxinn mel og sést óljóst frá göngustíg.

Kofinn er 4 x 3 m stór og snýr norðvestur-suðaustur. Að innanmáli er kofinn 0,8-1 x 2-2,25 m stór.

Op gæti hafa verið á austurhorni en það er nú illgreinanlegt sökum þess að þak hefur hrunið inn í og yfir tóftina. Kofinn er úr grjóti með timburgrind og bárujárnsþaki sem hefur nú hrunið inn í tóftina en mögulegt er að tyrft hafi verið ofan á þakið upprunalega.



SF-088:122, horft til suðurs

Hleðslur eru 0,3-0,4 m háar að utanverðu. Kofinn var byggður sem hundahreinsunarkofi á 20. 2022: Skráning frá 2012 stendur óbreytt.

Hættumat: hætta, vegna trjágróðurs

SF-088:125 *Gömlukvíar II* gerði kvíar 598162 392639

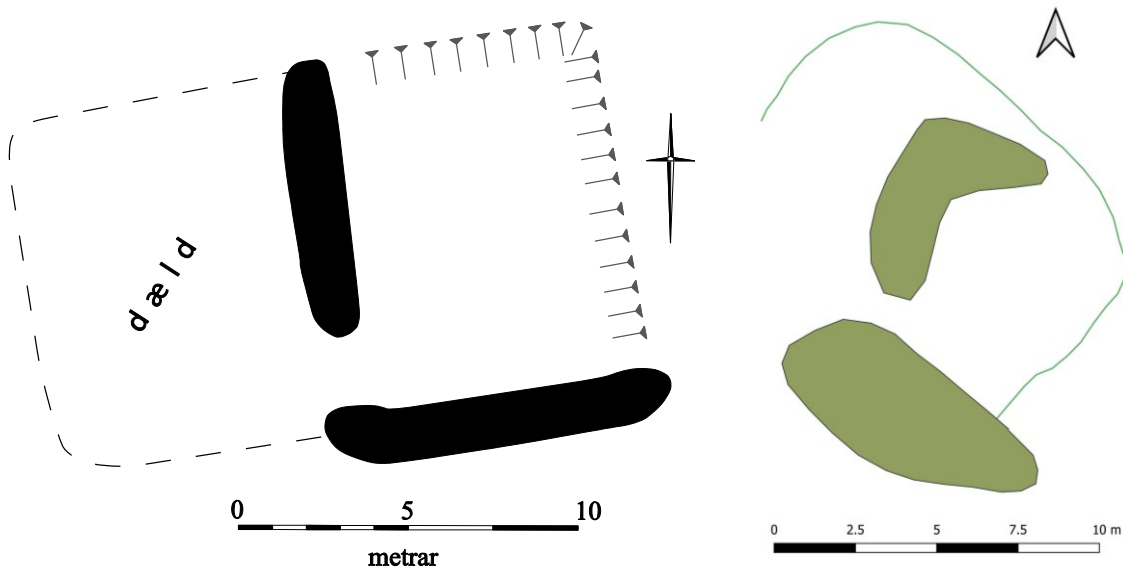
Í bók Þórðar Tómassonar Skaftafell segir: "Neðan við hlöðurnar [139 og 140] eru Gömlukvíar" og síðar í sömu bók segir: "Fráfærur lögðust niður í Hæðunum um aldamótin 1900. Þorsteinn Guðmundsson sem bjó í Selinu 1901-1920 tók upp fráfærur og var með þær nokkur ár, en erfitt þá að halda þeim uppi móti því, þegar bæirnir þrír stóðu að þeim saman. Gamlar kvíarústir sjást enn neðan við Selsbæinn en einnig voru notaðar færirkvíar. Mikið starf var á heimilinu í Hæðum við að koma mjólk í mat." Gömlukvíar voru í brekkunni neðan við Selsbæinn 038, nánar tiltekið um 50 m VSV við suðvesturhorn Selsbæjarins en 30 m SSV við hlöðurnar 039.

Gerðið er inni í hrossahólfi en talsverður grasvöxtur er þar. Hólfíð er þar sem brekka er í halla til suðurs og austurs og þar hefur verið skorið inni í hana og myndar brekkan þannig norður- og austurhliðar gerðisins.



SF-088:125, horft til austurs

Gerðið er um 10 x 11 m stórt og snýr norður-suður. Norður- og austurhliðar þess eru stungnar inn í brekkuna og er þar mest 2-2,5 m frá gerðisbotni og upp á brekkubrún fyrir ofan. Svolítinn vegg eða hrygg (uppkast) má greina til vesturs og suðurs. Hryggirnir eru grasi grónir og allt að 1,5 m á breidd og 0,3-0,4 m á hæð mælt innanfrá



Gerði SF-088:125. Til vinstri er teikning úr skráningu 2012 en uppmæling frá 2022 til hægri

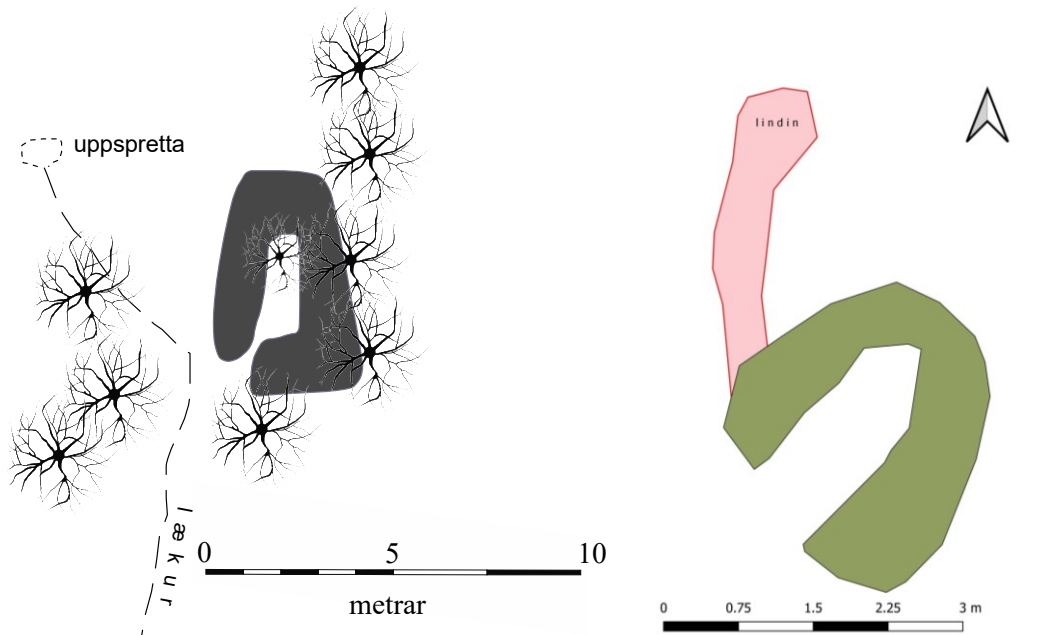
en hærri, eða allt að 0,8 m á hæð utanfrá. Veggir eru grasi grónir og engar grjóthleðslur sjást. Mannvirkið er hvorki vandað né umfangsmikið. Op er á því í suðvesturhorni um 1,5 m breitt. Lægð er út frá gerðinu til vesturs í um 8 m og er ekki hægt að útiloka að þar gæti hafa verið hól sem er þá alveg orðið óskýrt nú (2012).

2022: Skráning frá 2012 stendur óbreytt.

Hættumat: hætta, vegna átroðnings

Heimildir: Skaftafell, 121

Í Skaftafelli Þórðar Tómassonar segir: "Rétt vestan við Bóltabæinn [003] er Mýrarlækur og fellur niður hlíðina. Hann heitir við upptök sín Lækningalækur. Þangað var sótt vatn handa veiku fólki." Upptök lækjarins eru um 90 m beint ofan eða norðaustan við bæinn í Bólta, uppundir veginum sem liggur vestur í Sel. Staðurinn er nánar tiltekið um 10 m sunnan við veginn að Seli. Þessi lind var lengi aðalvatnsból bæjarins í Bólta.



SF-088:126. Teikning til vinstri er úr skráningu 2012 en til hægri er uppmæling frá 2022



SF-088:126, á mynd til vinstri er horft til suðurs en niður á mynd til hægri

Lindin er inni í skógarþykki en við hana er þó rjóður sem teygir sig frá vegi og niður fyrir sjálfa lindina. Hætt er við því að trjágróður taki alveg yfir svæðið áður en langt um líður. Uppspretta er í rjóðrinu miðju og rennur úr henni til suðurs, í lækinn sem er vestan við bæ, en sá lækur er reyndar myndaður af fleiri kvíslum. Mýrlent er kringum uppsprettuna og ekkert manngert sjáanlegt kringum hana. Uppsprettan sjálf er um 50 x 20 cm stór. 2-3 m suðaustan við hana mótar fyrir hleðslu eða tóft á kafi í skógi og erfitt að átta sig fyllilega á. Hún virðist þó vera 3 m löng frá

norðri til suðurs, um 1 m breið nyrst en breikkar til suðurs og virðist hafa verið op á suðvesturhorni. Hleðslurnar eru algrónar og um 0,4 m háar. Tóftin er fremur djúp að innan. Þar er ekkert vatn nú en það virðist hafa runnið til suðvesturs, gegnum opið. Hugsanlega hefur hér verið lítið brunnhús eða í það minnsta eitthvert mannvirki tengt lindinni. Fornleifavernd ríkisins skráði tóftina árið 2004. 2022: Skráningin frá 2012 stendur að mestu óbreytt en þó sækir skógurinn sífellt þéttar að tóftinni og var nokkuð erfitt að komast að henni til að mæla hana.

Hættumat: stórhætta, vegna trjágróðurs

Heimildir: Skaftafell, 231 og Fornleifavernd ríkisins skýrsludrög um Skaftafell, 12

SF-088:130 tóft útihús



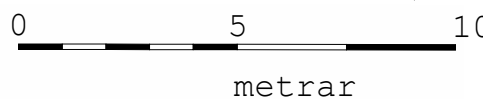

598534 392280

Um 30 m NNA við heimagrafreit 079 er tóft, sennilega af útihúsi. Hún er 70-80 m sunnan við bæ 003. Tóftin er byggð í miklum halla mót suðri í grasi- og sínuvöxnu túni.

Einföld tóft, veggir lágir og signir en þó greinilegir. Norðurhlið er grafin inn í brekku en aðrar hliðar greinilegar, allar



SF-088:130, horf til suðvesturs



Tóft SF-088:130. Til vinstri er teikning úr skráningu 2012 og til hægri uppmæling frá 2022

hleðslur algrónar og mest um 0,5 m háar ef mælt er að innan. Tóftin er 8 x 5 m stór og snýr SSV-NNA. Dyr virðast á austurgafli og einnig á suðurvegg. Fornleifavernd ríkisins heimsótti staðinn árið 2004.

2022: Skáningin frá 2012 stendur óbreytt.

Hættumat: hætta, vegna átroðnings

Heimildir: Fornleifavernd ríkisins skýrsludrög um Skaftafell, 11

SF-088:134 þúst kálgarður

598104 392796

Stallur þar sem virðist líklegt að hafi verið kálgarður er milli gamla bæjarins í Hæðum og íbúðarhússins sem nú stendur á jörðinni. Stallurinn er 40 m NNV af núverandi íbúðarhúsi í Hæðum en þarna eru grösugar brekkur.



SF-088:134. Á ljósmynd er horft til suðurs. Til hægri er uppmæling af sama stað frá 2022

Stallurinn er líkt og stunginn úr brekkunni, um 23 m langur og 7-9 m breiður. Ekki er hlaðið um hann en hann er býsna sléttur og lítill halli á honum. Áberandi skora eða gróf liggur í gegnum hann miðjan og áfram niður brekkuna. Þetta mun vera jarðfall.

2022: Í skráningu frá 2012 var talið líklegast að Hæðabærinn væri svolítið neðar en raunin er og því var talið passa að umræddur kálgarður væri sá sem sýndur er á túnakortinu. Ljóst varð 2022 að svo gat ekki verið og því fær kálgarður af túnakortinu sérstakt númer 166 og var hann skráður ofan Klifgötu þar sem engin ummerki sjást. Garðurinn sem hér er skráður er þá líklega yngri.

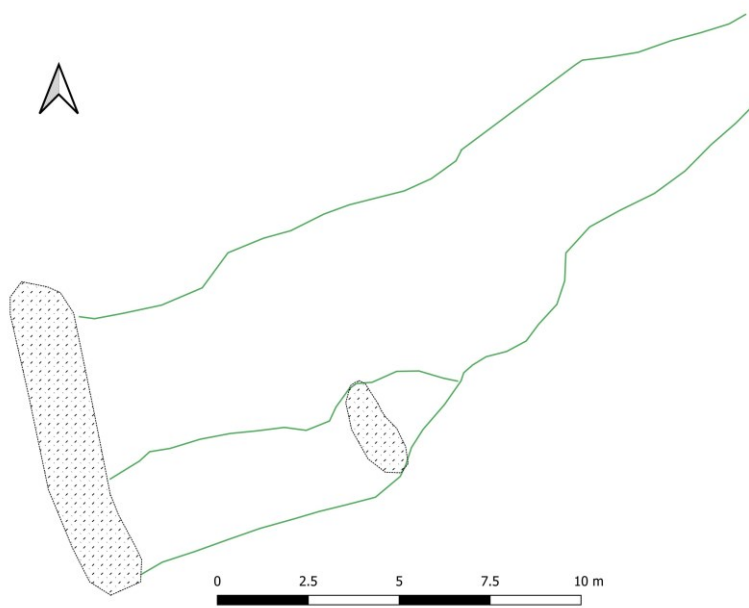
Hættumat: hætta, vegna átroðnings

SF-088:138 gerði kálgarður

598057 392813

Kálgarður er utan í bröttum vesturbakka Grjótlækjar, aðeins fáeinum metrum austan við útihús 028. Snarbrött brekka og gróin sem liggur niður að Grjótlæk.

Garðurinn er líkt og tveir stallar utan í brekkunni, hvor um sig er um 9 x 3 m stór frá



Kálgarður SF-088:138, uppmæling frá 2022

norðaustri til suðvesturs en snúa mót austri eða suðaustri. Ekki sjást eiginlegar hleðslur meðfram garðinum heldur hefur verið stungið úr hlíðinni. Rabbabari vex nyrst í þeim neðri og berjarunni, líklega sólber, í suðurendanum. Leifar af girðingastaurum

hanga uppi við garðinn og Anna Ragnarsdóttir (f. 1961) man eftir honum í notkun og reyndist vel, enda var hlýtt og skjólsælt í brekkunni. Fornleifavernd ríkisins skráði garðinn 2004.



SF-088:138, á mynd til vinstri er horft til SSV en til vesturs á mynd til hægri

2022: Skráning frá 2012 stendur að mestu. Kálgarðurinn er skorinn inn í brekkuna með nokkrum þrepum.

Hættumat: hætta, vegna trjágróðurs

Heimildir: Fornleifavernd ríkisins skýrsludrög um Skaftafell, 21

Inn á kort þjóðgarðsins í Skaftafelli (um fornleifar) er merktur vegur sem legið hefur í beygjum upp hlíðina austan við Selsbæinn, austan túna og a.m.k. upp að fjárhúsum 042. Gatan sést vel á loftmynd en hún liggur um birkiskóg í halla til suðurs.

Vegurinn hefur legið í talsverðum halla til suðurs. Svæðið er nú komið á kaf í þéttan birkiskóg og því ekki mjög auðgreinanlegt á jörðu niðri. Þó er hægt að fylgja veginum á kafla, t.d. allra efst (nyrst). Þar er vegurinn ruddur og um 1,5 m á breidd að meðaltali. Hryggur er meðfram honum að sunnan. Hægt er að greina veginn á um 380 m kafla ofan við núverandi veg að Seli og hæðum og að



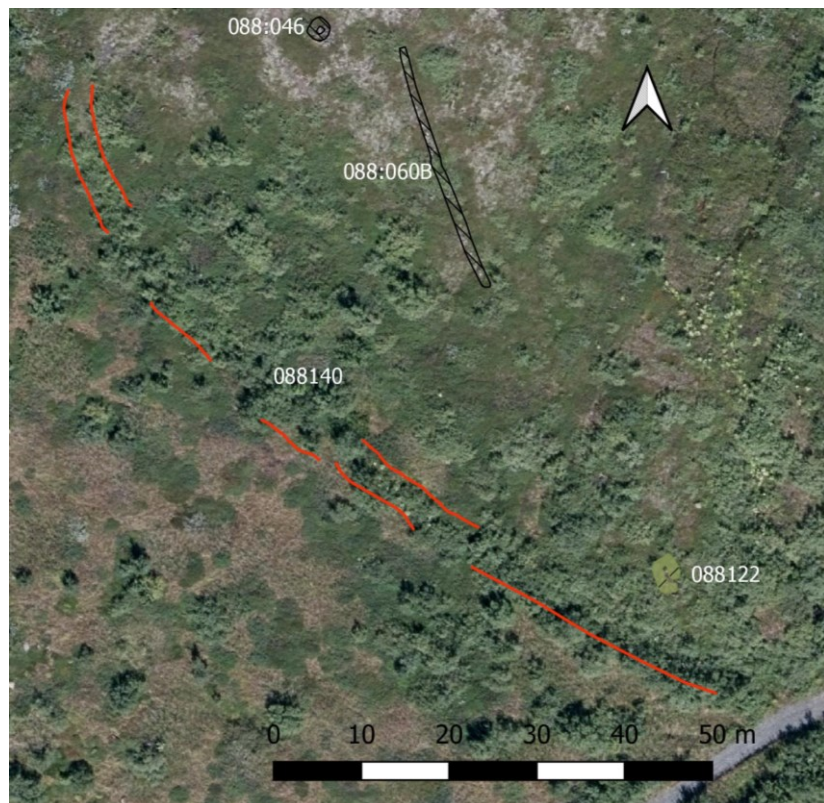
SF-088:140, horft til austurs

fjárhúsum 042 þar sem hann fjarar út. Leiðin liggur í sikk-sakk í fjórum sveigjum upp brekkuna. Vel má vera að vegurinn hafi áður legið lengra upp brekkuna og sömuleiðis að hann hafi haldið áfram neðan núverandi vegar þó að ummerki um það hafi ekki sést á vettvangi.

2022: Skráning frá 2012 stendur óbreytt. Engu hefur verið raskað á staðnum en skógurinn hefur breitt meira úr sér.

Hættumat: stórhætta, vegna trjágróðurs

Heimildir: Skaftafell, 232, kort þjóðgarðsins í Skaftafelli um fornleifar



Uppmæling á vegi SF-088:140 frá 2022 sýnd sem rauðar línur

SF-088:143 garðlag leið

598956 392069

Á loftmynd virðist sem bein lína liggja um Gömlutún, skammt neðan eða sunnan við tóft 089. Garðlagið er í skógi vaxinni hlíð.

Grunur lék á að hér kynni að vera gamalt garðlag en erfitt er að athafna sig á þessum slóðum vegna skógarþykkis. Skammt sunnan við útihústöftina er þó rúmlega 1 m breiður stallur í hlíðinni sem minnir meira á veg en garð. Hann birtist aftur um 5 m vestar og er þá eins og neðri brún á garði, um 0,3 m há brún, umvafin víði og hrútaberjalyngi. Hún hverfur svo inn í kjarr eftir fáeina metra. Af loftmynd að dæma hefur stallurinn verið rúmlega 100 m langur. Jafnlíklegt er að stallurinn hafi verið gata eða vegur eins og garðlag.



SF-088:143, á mynd til vinstri er horft til austurs en til vesturs á mynd til hægri. Eins og sjá má af myndunum er orðið mjög erfitt að greina garðinn í skóginum

2022: Erfitt er orðið að rekja umræddan garð af jörðu niðri en gömul loftmynd af svæðinu er gagnleg. Af henni að dæma má sjá að leiðin hefur austar verið á sömu slóðum og göngustígurinn ofan Gömlutúna en hefur áður að hluta lagið neðar, inni í túni.

Hættumat: hætta, vegna trjágróðurs

SF-088:144 *Lambhagi* gerði stekkur

598654 392048

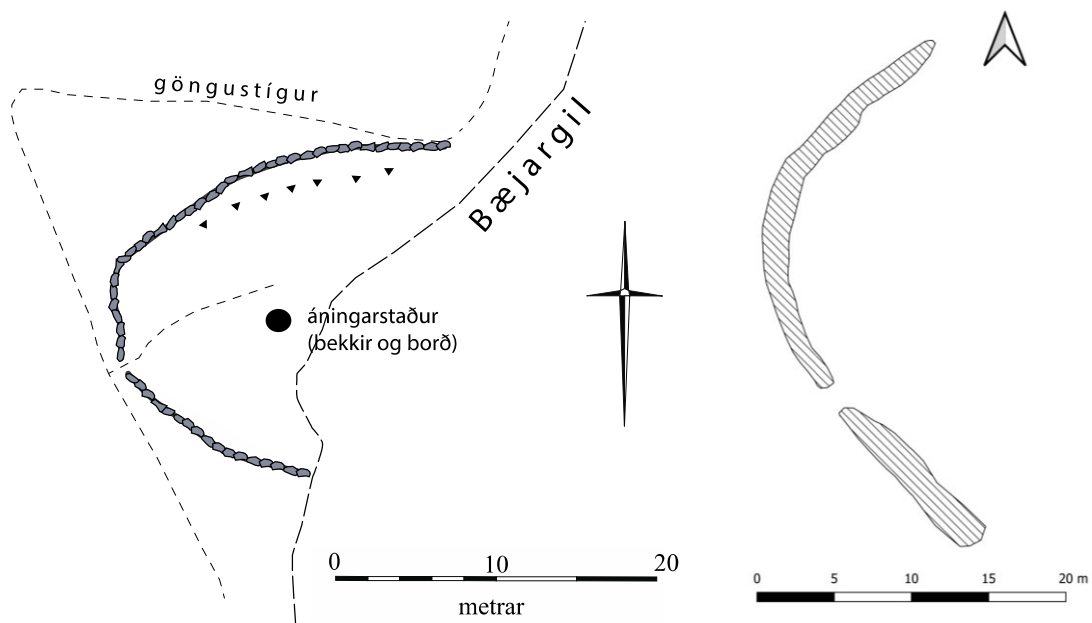
Í bók Þórðar Tómassonar Skaftafell segir: "Nær neðst í gílinu [Bæjargili/Vesturgili], vestanmegin, er nú gömul grjóthleðsla, endurnýjuð af Oddi Magnússyni í Böltanum á þessari öld. Þessi staður heitir Lambhagi. Þar voru stekklömb höfð í aðhaldi um fráfærur." Lambhaginn er fremur auðfundinn, enda fjölsóttur áfangastaður ferðamanna. Hann er fast ofan við mynni Eystragils að vestanverðu. Þangað liggur göngustígur og skilti vísa á Lambhaga. Þetta er um 150 m vestur af Gömlutúninum og um 330 m neðan og suðaustan við bæjarhús í Bólta 003. Skógarlundur með nokkrum trjám sem eru allt að 15-20 m há, greni og aspir en birki að auki. Bekkir eru á að minnsta kosti tveimur stöðum við lækinn, sem rennur austan við réttina, og í lundinum miðjum.

2022: Skráning frá 2022 stendur að mestu. Þó virðast bekkir hafa verið fjarlægðir úr gerðinu.



SF-088:144, á mynd til vinstri er horft til norðvesturs, á mynd til hægri er horft til norðurs

Lambhaginn er í hvammi vestan við gilið og markast af hárrí brekku að norðanverðu. Hann



SF-088:144. Til vinstri er teikning úr skráningu 2012 en til hægri uppmæling frá 2022

hefur verið girtur af með grjótgardi og er mannvirkið að því er virðist einföld rétt. Að austanverðu markast hún af ánni og sumstaðar af bröttum bakka þeim megin. Því hefur verið hlaðið í boga sem markar aðhaldið að norðan, vestan og sunnanverðu að hluta. Op er á garðinum suðvestarlega og þar liggur göngustígur inn í gerðið. Garðurinn liggur til suðausturs frá opinu að læknum um 12-14 m en endar þar frammi á bröttum árbakka. Frá hinum enda opsins liggur hann til norðurs og svo í sveig upp til norðausturs uppi í hárrí og brattri brekku. Þar hverfur hleðslan undir stíg og tröppur sem liggja upp hlíðina á um 11-12 m löngum kafla. Hleðslan birtist aftur að nýju á nokkurra metra kafla til viðbótar en sá hluti er óljós. Alls hefur garðurinn verið um 60-70 m langur og afmarkað svæði sem er um 40 x 25 m stórt og snýr norðaustur-suðvestur. Það skal þó tekið fram að nyrðri hluti þess er snarbrött brekka og því er nýtílegt undirlendi minna en þessi stærð gefur til kynna. Hlaðið hefur verið úr ávölu og fremur stóru grjóti og er hleðslan víðast hvar gróin að utan

en ógróin að innan, allt að 1 m á hæð. Þegar þetta er ritað hefur blað með upplýsingum um staðinn verið heftað á eitt af stóru trjánum nálægt bekk. Á því kemur meðal annars fram að grjóthleðslan sé talin ein af elstu sýnilegu fornleifunum í Skaftafelli. Þetta verður að teljast óstaðfest, ekki síst vegna þess sem Þórður Tómasson segir um endurhleðslur Odds Magnússonar, en hann bjó í Bólta fram yfir 1950. Á blaðinu kemur sömuleiðis fram að fráfærur í Skaftafelli hafi lagst af skömmu eftir 1900. Lambhaginn sjálfur og umhverfi hans hafa auðvitað gerbreyst vegna skógræktar. Á upplýsingamiðanum er sagt frá tilurð hennar, en um 1960 stóð til að hefja stórfellda skógrækt í Skaftafelli. Ábúendur tóku þó endanum ekki í mál að breyta landinu í útlendan skóg. Trén í Lambhaga eru minjar um þessar hugmyndir sem aldrei náðu fram að ganga og í textanum er m.a. vakin athygli á muninum á lággróðri í plantaða skóginum, og náttúrulega birkiskóginum umhverfis. Fornleifavernd ríkisins skráði staðinn árið 2004.

2022: Skráning frá 2022 stendur að mestu. Þó virðast bekkir hafa verið fjarlægðir úr gerðinu.

Hættumat: hætta, vegna trjágróðurs

Heimildir: Skaftafell, 239 og Fornleifavernd ríkisins skýrsludrög um Skaftafell, 19

SF-088:145 *Þjófafoss* þjóðsaga 598739 392190

Í bók Þórðar Tómassonar Skaftafell segir: "Nokkrir fossar eru í Bæjargili. Neðstur var Lambhagafoss. Hann hvarf við hækkun sandsins. Neðstur er nú Þjófafoss,...[...] Um Þjófafoss er sú sögn að við hann sé hellir, sem hafi samgang við helli við Skarðafoss. Eftir þeim ranghala áttu þeir að hafa sloppið þjófarnir sem voru að stela úr gamla Skaftafellsbænum og sluppu undan leitarmönnum líkt og jörðin hefði gleypst þá." Þjófafoss er í Bæjargili og er hár og fallegur foss. Á upptöku af Ragnari Stefánssyni sem varðveitt er á ISMUS kemur fram að hylurinn við Þjófafoss hafi verið skoðaður gaumgæfilega eftir að slys varð þar á síðari hluta 20. aldar og þá komið í ljós að engin smuga er í klettana þar. Ragnar segir að hann hafi líka heyrt því fleygt að örnefnið tengdist þeim tíma þegar þingstaður var í Skaftafelli og að nafnið hafi verið tilkomið vegna þess að þjófum hafi verið drekkt þarna. Hár foss í Bæjargili, sem er umkringgt birkiskógi.

2022: Við skráningu 2022 var staðurinn ekki heimsóttur aftur en staðsetningarhnit endurskoðað.

Hættumat: engin hætta

Heimildir: Skaftafell, 239, <http://www.ismus.is/i/audio/id-1027235>

SF-088:146 *Hundafoss* heimild um vað 598741 392366

Í bók Þórðar Tómassonar Skaftafell segir: "Nokkrir fossar eru í Bæjargili. Neðstur var Lambhagafoss. Hann hvarf við hækkun sandsins. Neðstur er nú Þjófafoss [145], þá Hundafoss...[...]. Við Hundafoss hagar svo til að þar eru klettanibbur fremst á brúninni. Stikluðu



SF-088:146, á mynd til vinstri er horft til vesturs en til suðurs á mynd til hægri

hundar oft á þeim, er þeir fóru yfir lækinn, og enda menn líka, því þetta var beinasta leiðin." Klettanibbur eru við Bæjargilið þar sem Hundafoss fellur niður. Þar er áin fremur mjó en stutt er fram af þverhníptri brúninni. Vatnið rennur um nibburnar og þó vaðið sé stutt virðist það hættulegt. Bæjargilið er vaxið birki og öðrum gróðri. Í því eru nokkrir frægir fossar og mikill umferð ferðamanna er á þessum slóðum. Þar sem nibburnar eru, við brún fossins er áin aðeins 2-3 m á breidd. Ekki sést gata að eða frá ánni en líklegt er að vaðið hafi verið farið á leið í Oddstorfu.

2022: Við skráningu 2022 var staðurinn ekki heimsóttur aftur en staðsetningarhnit endurskoðað.

Hættumat: engin hættu

Heimildir: Skaftafell, 239-240

SF-088:147 *Hempustíflur* heimild

598749 392390

Í bók Þórðar Tómassonar Skaftafell segir: "Rétt fyrir neðan Magnúsarfoss, tæplega mitt á milli fossanna, eru stíflur í læknum frá ómunatíð, kallaðar Hempustíflur. Ekki veit ég af hverju það nafn er dregið" Hempustíflur eru líklega um 30 m neðan (sunnan) við rafstöðina í Bæjargilinu og um 200 m austan við bæ í Bölta 003. Þær eru á milli Magnúsarfoss og Hundafoss. Bæjargilið er vaxið birki og öðrum gróðri. Í því eru nokkrir frægir fossar og mikill umferð ferðamanna er á þessum slóðum. Þar sem nibburnar eru, við brún fossins er áin aðeins 2-3 m á breidd.

Þar sem Hempustíflur eru gengur klettarni 3-4 m út í ána að austan og annar á móti að vestan, um 2 m neðar (sunnar). Á þessu svæði eru að auki nokkrir stórir steinar úti í ánni sem stinga nefum upp úr henni. Samtals rennur því áin á um 1,5 m breiðu á milli. Engin mannaverk sjást á þessum stað.

2022: Við skráningu 2022 var staðurinn ekki heimsóttur aftur en staðsetningarhnit endurskoðað.

Hættumat: engin hættu

Heimildir: Skaftafell, 243

SF-088:148 heimild um vað

598831 392283

"Svo er Heygötufoss og Heygata [093] var vegur í gamla daga. Svo eru tveir fossar neðst, nafnlausir," segir í örnefnaskrá. Í bók Þórðar Tómassonar Skaftafell segir: "Smáfossar eru í honum [Eystrilæk]. Neðst eru tveir fossar nafnlausir. Ofan við þá er Heygötufoss við Heygötu, gamla heybandsveginn, sem lá þar yfir lækinn." "Svo er Heygötufoss og Heygata var vegur í gamla daga. Svo eru tveir fossar neðst, nafnlausir," segir í örnefnaskrá. Heygötufoss er um 330 m ASA við bæ í Bölta 003. Ofan við hann eru fremur þverhniptir bakkar niður að ánni. Stuttu ofar er nú göngubrú á henni og samkvæmt Bjarna Jakobssyni fyrrum ábúanda í Skaftafelli var Heygötuvaðið líklega á svipuðum slóðum og hún er nú en hvorki sjást ummerki um vaðið eða götuna (093). Árbakkarnir eru grónir kjarri og runnagróðri. Engin ummerki sjást til götunnar eða vaðsins lengur.

2022: Við skráningu 2022 var staðurinn ekki heimsóttur aftur en staðsetningarhnit endurskoðað.

Hættumat: engin hættu

Heimildir: Skaftafell, 244

SF-088:153_01 hús

598749 392416

Rafstöðvarhús sem byggt var árið 1925 stendur enn í Bæjargili. Það er um 585 m suðaustan við bæinn í Seli 038 en um 200 m austan við Bölta 003. Húsið er 1-2 m vestan við ána og stígur fyrir ferðamenn liggur að því. Húsið er á milli Magnúsarfoss og Hundafoss, tæpum 40 m sunnan við þann fyrrnefnda. Á texta inn í rafstöðvarhúsinu segir: "Rafstöðin í Bæjargili var byggð árið 1925 af Skaftfellskum hagleikssmiðjum. Þeir öfluðu sér upplýsinga um hvernig ætti að smíða túrbínur og vatnsaflvirkjanir og notuðu til þess byggingarefni sem skolað hafði á land úr skipsbrotum. Það sem þeir gátu ekki smíðað sjálfir pöntuðu þeir að utan. Rafstöðin framleiddi rafmagn fyrir bæði Bölta og Sel og var í notkun til ársins 1973. Hún er dæmigerð fyrir þær fjöldamörgu rafstöðvar sem byggðar voru í sveitum Íslands á fyrri hluta 20. aldar en með tilkomu þeirra snarbötnuðu lífsgæði landsmanna. Rafstöðin var endurbyggð árið 2001 af heimamönnum í Skaftafelli. Hún þykir gott dæmi um virkjun í góðri sátt við umhverfið." Rafstöðvarhúsið og mannvirki því tengd eru á undirlendi í Bæjargili sem er fremur bratt og birkivaxið á þessum slóðum.



SF-088:053_01, á mynd til vinstri er horft til norðurs en til NNV á mynd efst til vinstri

Við skráningu 2012 var rafstöðvarhús og mannvirki því tengd skráð á eitt númer. Við endurskráningu 2022 var hverri einingu gefið sér númer og húsið skráð undir númerinu 01, renna að húsi undir númerinu 02 og vegur 03. Hér er húsinu lýst. Húsið samanstendur af tveimur burstum. Það er um 7 x 6 m að stærð og snýr ANA-VSV. Hurð er vestast á austurgafli og franskir gluggar á báðum stöfnum. Húsið er úr timbri, grjóti og bárujárni með grasivöxnu þaki. Húsið var gert upp nýlega og er túrbína inni í því. Vatn er leitt inn í það að aftan, úr brekkunni þar. Húsið er byggt inn í brekkuna. Rafvír liggur frá því og yfir gilið um 5 m ofan við (norðan við) húsin. Húsið telst ekki til fornleifa í laganna skilningi en er fagur vitnisburður um áhugaverða þróun í Íslandsögunni og er því skráð. Mannvirki sem tilheyra rafveitunni eru einnig ofan við Magnúsarfoss og neðan við göngubrú yfir Bæjargilið. Þar er steinsteypt stífla og hlaðin renna í brekkurótum sem hlaðin er úr stóru grjóti að hluta til en að hluta til steyp. Að stærstu leyti er mannvirkið neðanjarðar, þ.e.



SF-088:053_01-03. Uppmælingar frá 2022

steinsteipt plata er yfir því og yfir það er gróið. Þessi mannvirki eru á um 30 m kafla. Líklega voru mannvirkin gerð í tengslum við endurbyggingu rafstöðvarinnar og ekki er ljóst í hversu miklu mæli þau eru sambærileg eldri mannvirkjum. 2022: Skráningin á húsinu stendur óbreytt frá 2012

Hættumat: hætta, vegna trjágróðurs

SF-088:153_02 mannvirki

598733 392453

2022 var skráð sérstaklega stokkur eða renna að rafstöðvarhúsinu. Rennan er grjóthlaðin að mestu en steinsteipt að hluta (steinsteipt plata yfir) og liggur um 60 m leið frá stíflu sem var steinsteipt í ánni ofan við Magnúsarfoss og síðan til SSA að rafstöðvarhúsinu.



SF-088:053_02, horft til norðurs

Hættumat: hætta, vegna trjágróðurs

SF-088:153_03 vegur leið

598739 392388

2022 var skráð sérstaklega vegur að rafstöðvarhúsinu 01. Nú er göngustígur fyrir ferðamenn niður túnið Sléttu, milli Magnúsarfoss og Hundarfoss vestan við ána. Frá umræddum stíg má sjá hvar eldri



SF-088:053_03 vegur. Á mynd til vinstri er horft til norðausturs en til suðvesturs á mynd til hægri.

vegur hefur legið niður gilið og að rafstöðvarhúsinu og er líklegast að hann hafi verið gerður í tengslum við rafstöðina. Hann má greinilega rekja á tæplega 20 m kafla niður gilið og er þar sem skorningur í brekkunni. Hann hefur þó legið um 20 m áfram til norðurs, að húsinu. Vegurinn hefur líklega upphaflega verið uppbyggður, eins konar skorningur í brekkuna sem hlaðið er undir að sunnanverðu. Skorningurinn er allt að 2 m á breidd en nú liggur malarslóði eftir honum miðjum.

Hættumat: hætta, vegna trjágróðurs

SF-088:155 tóft hlaða

598590 392383

Tóft er 30-40 m norðaustan við bæinn á Bölta 003. Tóftin er á iðagrænni hólbungu.

Þetta er súrheystóft samkvæmt Heiðari Jakobssyni en þó aldrei í notkun í hans minni. Þetta er dæld

sem er um 5 m í þvermál, óregluleg en

þó nálægt því að vera hringlaga.

Hlaðið hefur verið meðfram henni nema að sunnanverðu. Hleðslan er

algróin, 0,3-0,5 m há og fremur lítil

um sig. Að henni meðtalinni er

mannvirkið 6-7 m í þvermál. Ofan eða

norðan við tóftina markar fyrir

ferkantaðri dæld sem gæti hugsanlega

verið gamall kálgarður - mjög óljós

ummerki. Fornleifavernd ríkisins

skráði tóftina árið 2004.

2022: Skráning frá 2012 stendur að

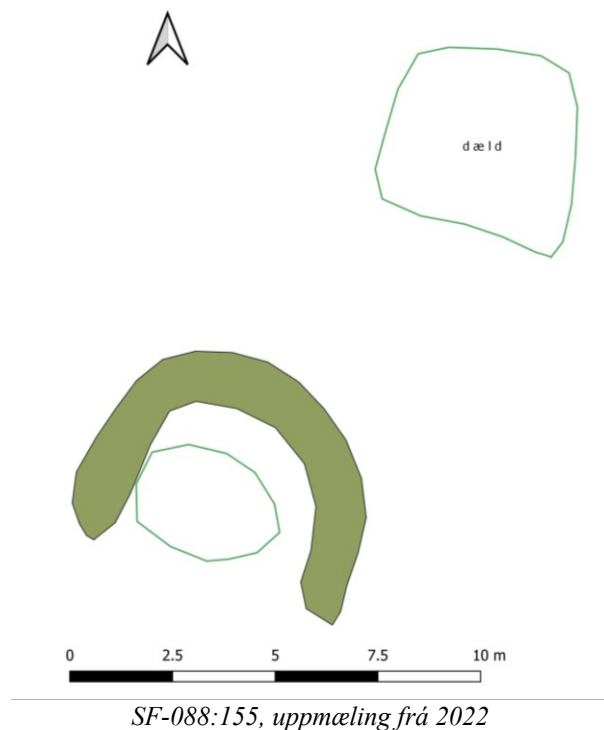
mestu. Hleðslan er þó veigaminni en

ætla mætti af lýsingu og rof er komið í

hana í norðvesturhorn.

Hættumat: hætta, vegna átroðnings

Heimildir: Fornleifavernd ríkisins skýrsludrög um Skaftafell, 12



SF-088:156 gryfja brunnur

598118 392773

Hola, hugsanlega gamall brunnur, er rúma 50 m beint ofan eða NA við núverandi íbúðarhús á Hæðum, að líkindum nálægt vesturenda gamla bæjarstæðisins. Mjög grösug brekka. Hér sést ekki annað en hola sem er á kafi í grasi en regluleg og grenileg, um 1 x 1 m í þvermál. Alls ekki er víst að hér hafi verið brunnur en í það minnsta verður að teljast líklegt að hola sé manngerð.



SF-088:156, horft til suðurs

Skráning 2022: Minni gróður var á svæðinu þegar hola var skráð að þessu sinni og ljóst að hún er ferhyrnd og regluleg. Ekki er ólíklegt að hún sé fremur nýleg.

2022: Litlu er við skráningu frá 2012 að bæta en þó má geta þess að þegar staðurinn var skráður 2022 að vorlagi þóttu hleðslurnar mjög reglulegar og fremur unglugar og ekki var talið fullvíst að um fornleif væri að ræða.

Hættumat: hætta, vegna átroðnings

SF-088:157 heimild um rétt

598681 392036

Í bók Þórðar Tómassonar Skaftafell segir: "Neðsti hluti gilsins [Bæjargils/Vesturgils] hefur mjög breytt um svip frá því sem var um miðja 19. öld. Hafa Skeiðarárhlaupin verið þar að verki. Það var sögn Jóns Einarssonar í Hæðum að þarna hefði verið í gilkjafninum geysistór hellir, sem Skaftfellingar ráku inn í sauðfé í smölun. Hafði hellirinn verið það stór að hann tók allt safnið. Einhverjar hleðslur voru fyrir framan til að kreppa að fénu. Jón mundi vel eftir þessu frá uppvaxtarárum sínum í Svínafelli um og fyrir 1860. Þetta var allt komið í sandinn um aldamótin 1900 og síðan hefur landið mikið hækkað þarna." Við mynni gilsins er nú malareyri að austan. Þetta er skammt austan við Lambhaga 144.

Malareyri. Klettabelti eru við gilkjafnin að austan og vestan.

Austan megin er hellir, grunnur en 8-10 m hár og ámóta breiður. Óvíst er að hann hafi nokkuð með hinn, stóra hellinn að gera, enda virðist hann alveg horfinn fyrir löngu. Annars er ekkert að sjá á staðnum. Við skráningu 2022 var staðurinn ekki heimsóttur aftur en staðsetningarhnit endurskoðað.

Hættumat: engin hætta

Heimildir: Skaftafell, 238

SF-088:158 heimild um kálgarð

598423 392528

Inn á túnakort Bölda frá því um 1920 er merktur kálgarður um 120 m VNV af rétt og fjárhúsum 007. Ætla má að hann hafi verið fast sunnan við núverandi veg að Seli, ef ekki undir honum. Þar er nú skógarþykkni. Staðurinn var einvörðungu skoðaður á loftmynd en ekki sjást þar greinileg merki hans. Ef til vill má finna hleðslur á vettvangi ef vel er leitað.

2022: Við skráningu 2022 var staðurinn ekki heimsóttur aftur en hnit endurskoðað.

Hættumat: hætta, vegna trjágróðurs

Heimildir: Túnakort frá því um 1920

SF-088:160 heimild um kvíar

Í bókinni Skaftafell eftir Þórð Tómasson segir: "Kýr voru látnar liggja úti á sumrin nema ef eitthvað var að veðri og þá yfirleitt mjólkað á stöðli [frá Hæðum]." Ekki er vitað hvar stöðullinn var.

Heimildir: Skaftafell, 116

SF-088:161 heimild um hlöðu

Í bókinni Skaftafell eftir Þórð Tómasson segir: "Heimahlaðan [í Hæðum 021] var langbandareist." Ekki er nú vitað nákvæmlega hvar Heimahlaðan var.

Í Skaftafelli stendur einnig: "Heimahlaðan var langbandareist. Stoðirnar skiptu henni í þrjá hluta eftir endilöngu. Miðhlutinn nefndist áll en geilar til hliða. Venja Stefáns í Skaftafelli var að setja kúaheyð í álinn og eystri geilina. Allaf var kastað fyrst í álinn. Þar var taðan borin upp svo sem til vannst. Hestahey fékkst af vallendi og mýrardrögum utan túns. Var jafnan reynt að sæta því til að þurrka það vel. Það var sett í vestri geilina. Heyjað var innan um viðinn niður frá bænum og borið upp þaðan."

Heimildir: Skaftafell, 114

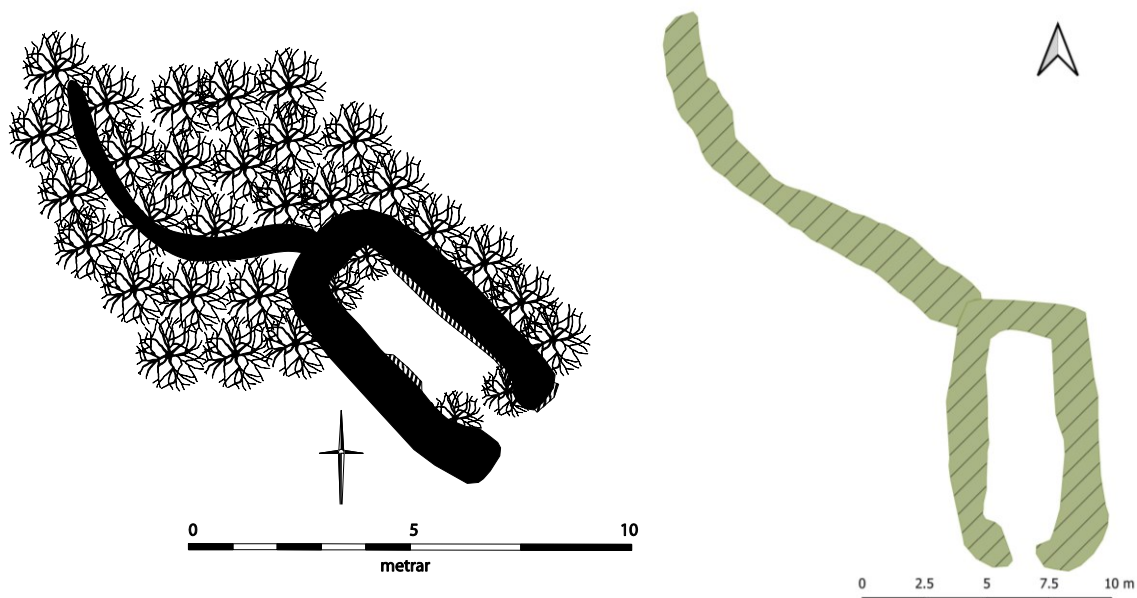
Tóft, líklega af fjárhúsum er um 150 m sunnan við fjárhústóft 008, ríflega 700 m suðaustan við Selsbæ 038 en um 260 austan við Bóltabæ 003.

Tóftin er í grasi grónu túni í aflíðandi halla til suðurs. Runnagróður er á stöku stað í túninu. Austan við túnskikan tekur við halli að Austurgili en vestan við hann er Bæjargil og túnið er því á einskonar tungu á milli

giljanna. Oddatúnin eru komin í miklar órækt og trjágróður er byrjaður að herja á túnið þó að það sé að mestu laust við trjágróður ennþá. Túnin eru í halla. Tóftin er á grasi gróinni hæð þar sem talsverð sina og njóli er en allt umhverfis er birki og runnagróður.



SF-088:162 tóft í felum í þéttum skógi, horft til norðurs



Fjárhústóft SF-088:162. Til vinstri er teikning úr skráningu 2012 en til hægri uppmæling frá 2022

Tóftin er um 12 x 6-7 m stór, er einföld og snúa nálega norður-suður. Gengið hefur verið inn í tóftina að sunnan og þar er hún svo óskýr að ekki er ljóst hvort þil hefur alveg verið fyrir suðurvegg eða hvort op hefur verið á honum miðjum. Veggir tóftar eru hlaðnir úr grjóti en eitthvað

hrundir. Þeir eru á kafi í mosa og þrengir trjágróður að auki verulega að tóftinni og kemur í veg fyrir að hægt sé að komast inn í hana. Sökum þessa var erfitt að skoða, lýsa eða stíka tóftina með nokkurri nákvæmni. Frá tóftinni gengur bogadregið garðlag til norðvesturs og norðurs í um 20 m að grjótgarði 067. Afar erfitt var að rekja bogadregna garðinn þar sem þéttur skógur er nú á honum og allt í kring. Fornleifavernd ríkisins skráði og mældi upp tóftina árið 2004. Í óútgefni skýrslu þeirra segir: "Hleðslur er enn mjög heillegar en eitthvað farnar að hrynja inn á við. Timbur og bárujárn er enn í tóftinni. Um 10 m ofan tóftarinnar meðfram göngustígnum liggur garðlag A-V á milli gilbrúna [sjá 067]. Garðlagið er myndað af einfaldri grjótröð stórra steina. Frá þessum grjótgarði liggur annar grjót- og torfhlaðinn garður í boga til austurs sem mætir tóftinni í norðvesturhorni."

2022: Ástand tóftar hefur lítið breyst frá 2012.

Hættumat: stórhætta, vegna trjágróðurs

Heimildir: Fornleifavernd ríkisins skýrsludrög um Skaftafell, 15

SF-088:163 garðlag óþekkt

598710 392447

2022: Garðlag liggur frá bílastæði nærri Magnúsarfossi. Það er um 150 m norðaustan við íbúðarhúsið í Böltu. Garðlagið markar af norður og austurhluta túnsins Sléttu, milli vegarins upp að bæjarhúsunum og gilsins austar. Garðurinn er efst og austast í túni sem er komið í órækt og trjágróður búinn að sá sér í það. Túnum hallar til suðurs. Hugsanlegt er að garðlagið hafi markað af túnið.



Garðlag SF-088:163, uppmæling frá 2022

Garðlagið liggur frá bílastæðinu og til austurs efst í túninu. Það er ekki merkjanlegt vestan við bílastæðið/veginn. Á þeim kafla sem það sést efst í túninu er það um 35 m langt áður en það beygir til suðurs en þar er það ógreinilegt á kafla, í norðausturhorni. Fljótlega má rekja framhald garðsins til suðurs, á um 38 m kafla áður en það verður



Garðlag SF-088:163 sést liggja til austurs frá skilti við bílastæði nærri Magnúsarfossi, horft til austurs

óljóst í skóginum. Garðurinn er vandlega hlaðinn og virðist fremur unglægur. Hann er 2 m breiður neðst en uppmjór og um 0,8 m breiður efst. Hann er allt að 1,3 m á hæð. Garðurinn er algróinn.

Hættumat: hætta, vegna trjáræktar

SF-088:164 tóft útihús

598573 392336

2022: Lítil kofatóft er um 7 beint suður af íbúðarhúsinu í Bólta, fast neðan við bæjarhlaðið. Tóftin er efst í túnunum sem taka við neðan við Bóltabæinn, undir hlaðvarpanum.

Brött brekka, mjög grösug sem liggur mót suðri.

Tóftin er lítil og ferhyrnd og 4.5 x 4 m stór, snýr norður-suður. Veggir ná mest í um 1 m hæð en eru víða 0,5 m á hæð. Þeir eru víðast um 1 m á breidd. Tóftin virðist fremur nýleg og í henni má sjá glitta í bárujárn og timbur undir gróðruþekjunni. Líklega hefur hún verið lítil útihúskofi af einhverri gerð. Op hefur verið austast á suðurhlið. Rof er í norðausturhorni tóftarinnar.

Hættumat: hætta vegna átroðnings



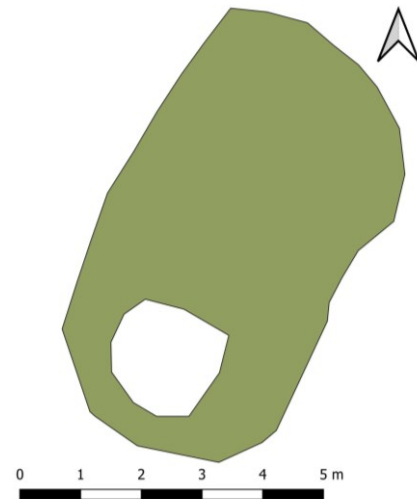
Tóft SF-088:164, uppmæling frá 2022

SF-088:165 þúst óþekkt

598157 392851

2022: Mjög sennileg tóft er beint upp af Hæðabænum en ofan við brún, um 130-140 m norður af íbúðarhúsinu í Hæðum. Þetta er um 70 m NV af tóft 041.

Víði og kjarri vaxið holt, heldur blautt er neðan við það. Afgerandi þurr stallur eða þúst er á þessum



Þúst SF-088:165. Á ljósmynd er horft til suðurs en til hægri er uppmæling frá 2022

stað, lyngi- og mosavaxinn, og verður að teljast líklegt að hann sé tóftaleifar. Hann snýr N-S niður brekkuna og er grunn dokk í honum sunnanverðum, alls tæplega 2 m í þvermál og 0,1-0,2 m djúp. Dyr sjást ekki og hvergi sér í grjóti í þústinni sem er alls um 8 x 5 m stór N-S.

Hættumat: hætta, vegna trjáræktar

SF-088:166 heimild um kálgarð

598114 392814

Inn á túnakort Hæða frá því um 1920 og bæjateikningu danskra landmælingamanna frá 1906 er merktur kálgarður um 10 m vestur frá bæ 021 og fast ofan við götur 034. Samkvæmt kortinu hefur hann verið rúmlega 20 m langur og um 8-9 m breiður. Þýfður halli er á þessum slóðum.

2022: Í skráningu frá 2012 var talið líklegast að Hæðabærinn væri svolítið neðar en raunin er og því var talið passa að kálgarðurinn af túnakortinu væri garður 134. Ljóst varð 2022 að svo gat ekki verið og því fær kálgarður af túnakortinu sérstakt númer 166 og var hann skráður ofan Klifgötu þar sem engin ummerki sjást.

Hættumat: hætta, vegna átroðnings

Heimildir: Túnakort frá því um 1920; bæjateikning danskra landmælingamanna frá 1906

5. Ágrip af sögu jarðar

Skaftafellsjarðarinnar er fyrst getið í Brennu-Njáls sögu en í sögunni áformar Flosi Þórðarson að fá Höskuldi Hvítanesgoða bústað í Skaftafelli. Fátt er af því að ráða annað en að bújörð hafi verið þekkt þar á ritunartíma sögunnar, að líkindum á 13. öld. Jarðarinnar er getið í ýmsum fornum skjölum, fyrst í máldaga Hofskirkju í Öräfum árið 1343 en þá átti kirkjan hálf Skaftafell. Að líkindum hefur jörðin farið illa út úr Öräfajökulsgosi tæpum 20 árum síðar, en þá lögðust margar jarðir í Öräfum í eyði, a.m.k. um skeið. Skaftafells er þó getið aftur í skjölum fljótlega eftir gosið og hefur sennilega byggst upp fljótt aftur. Jörðin var talin 12 hdr. að dýrleika, ágæt sauðfjárjörð en lakari til heyskapar. Sjálfsgt hafa landgæði verið ýmsum breytingum undirorpin og ekki bara takmarkast af eldgosum. Sem dæmi má nefna að heimildir greina frá ágangi Skeiðarár sem flæddi oft um land jarðarinnar og varð þess m.a. valdandi að flytja þurfti bæjarstæðið oftar en einu sinni. Sömu leiðis var upprekstrarland sem jörðin átti í Freysneslandi talið óbrúkan á 18. öld þar sem það var komið undir jökul. Heimildir greina frá tveimur öðrum bæjum innan þeirrar landareignar sem nú telst til Skaftafells en báðir staðirnir eru langt utan þess svæðis sem var til úttektar 2022 (annars vegar Jökulfell, líklega undir hlíðum samnefnds fjalls þar sem nú er Bæjarstaðaskógur og hins vegar Freysnes sem fór að líkindum í eyði á miðöldum, jafnvel í Öräfajökulsgosinu 1362). Talið hefur verið að bærinn hafi staðið á söndunum suðaustan við Skaftafell og hefur verið giskað á að nafnið gæti tengst þinghaldi í Skaftafellslandi, en Skaftafellsþings er getið í Brennu Njáls sögu þótt engin vísa sé um hvar þingstaðurinn var. Saga bæjarstæða í Skaftafelli er margbrotin. Í upphafi er talið að Skaftafellsbærinn hafi staðið einhverstaðar niðri á söndunum sunnan við Gömlutún en það bæjarstæði er óþekkt í dag (sjá 001). Ekki er vitað nákvæmlega hvenær bærinn var færður upp í brekkurætur eða nær Gömlutúnum en þangað var hann þó kominn árið 1814 þegar Ebenezer Henderson fór um svæðið (sjá 002). Þá var enn hátt frá söndum að bæ en Skeiðará bætti sífellt í og ógnaði bæjarstæðinu. Nú sjást þar aðeins óverulegar leifar af bakveggjum, sennilega úr bæjarhúsum. Eggert Ólafsson og Bjarni Pálsson segja frá ævafornum bæjaleifum í Skaftafelli um miðbik 18. aldar en leyfa sér samt að draga í efa þá almennu trú að bæjarhúsin séu ævaforð eða jafnvel frá 11. öld. Þeim þykir bæði stærð bæjarins óvenjuleg sem og sú staðreynd hluti innviða er úr rauðgreni. Hæpið er að draga af því mjög miklar ályktanir en þó er hugsanlegt að Skaftafellsbærinn hafi þá enn verið niðri á flatlendinu og því verið fluttur í Gömlutún á bilinu milli 1750 og 1800 eða þar um bil. Í upphafi 19. aldar bjó í Skaftafelli Bjarni Jónsson og mun bær hans hafa staðið neðst í Gömlutúnum (sjá 002). Árið 1818 gerði Brynjólfur Þorsteinsson, tengdasonur Bjarna, tilraun til að byggja upp bæ í Hæðum en varð að fresta því vegna heilsuleysis og fluttist brott. Rúmlega tveimur áratugum síðar, um 1830, flutti hann aftur í Skaftafell og byggði þá lítinn bæ ofarlega í Gömlutúnum sem stóð aðeins um þriggja áratuga skeið (til 1864) en var þá flutt upp í Hæðir. Rétt eftir 1830, þegar Bjarni

Jónsson lést, var jörðinni, sem fram að því hafði verið einbýli, skipt upp í þrjá parta. Þá byggði Jón, sonur Bjarna, bæinn í Seli (038), en talið er að þar hafi áður verið haft í seli frá Skaftafellsbænum. Bölti (003) byggðist nokkru síðar eða laust fyrir 1850 og má vera að búið hafi verið neðst í Gömlutúnum (002) fram að því. Ekki er vitað til þess að á Bölta hafi staðið bær eða önnur mannvirki fyrir þann tíma.

Af þessu stutta yfirliti má sjá að það búsetulandslag sem nú sjást hvað mest merki um í Skaftafelli er tiltölulega ungt, að mestu leyti til komið eftir miðja 19. öld. Fram að þeim tíma hefur svæðið uppi í hæðunum verið nytjaland frá Skaftafellsbænum, sem hefur væntanlega haft mest umsvif í Gömlutúnum og nágrenni, í það minnsta eftir að kom fram á 18. öld. Þjóðgarður í Skaftafelli var stofnaður árið 1967 og eftir það drógst hefðbundinn búskapur saman og lagðist endanlega af árið 1988. Ástæða þess að búskapur lagðist af var ekki einungis nýtt hlutverk staðarins heldur hentuðu túnin illa fyrir vélvæddan nútímabúskap, voru brött og undirlendi almennt takmarkað. Sá deiliskipulagsreitur sem var til úttektar vorið 2022 náði yfir allt það svæði þar sem búast má við að umsvif hafi verið mest á fyrri öldum, bæði eldri tún og yngri og hagar í kringum þau.

6. Samantekt

Vorið 2022 voru sýnilegir minjastaðir innan marka deiliskipulagsreits í Skaftafelli heimsóttir og mældir upp og sú hættu sem að þeim steðjaði endurmetin. Við aðalskráningu í Skaftafelli 2012 voru skráðar 162 fornleifar í Skaftafellslandi. Vorið 2022 var til úttektar tiltölulega lítill hluti af því stóra landi sem tilheyrði lögbýlinu Skaftafelli eða um 217 ha. Deiliskipulagsreiturinn nær yfir þann hluta Skaftafellsjarðarinnar þar sem menningarminjar eru þéttastar; gamla heimatúnið, (og einnig hugsanlega staðsetningu eldri bæjar á jökuleyrnunum) og svo bæjarstæðin þrjú sem byggðust upp á miðri 19. öld. Samanlagt eru þekktir 108 minjastaðir innan og skammt utan marka deiliskipulagsins, af þeim sjást ummerki um 81 minjastað. Minjarnar eru þó þéttastar á um 40-50 ha svæði eða um 20% af deiliskipulagssvæðinu og því er ljóst að á stórum svæðum innan deiliskipulagsreitsins eru fáar sem engar minjar þekktar. Það gefur því tækifæri til framkvæmda utan þeirra svæði sem eru hvað viðkvæmust í menningarsögulegu tilliti.

Við deiliskipulagsvinnu hefur þetta verið haft í huga enda er það markmið þjóðgarðsyfirvalda að vernda minjar í fyrirhuguðum framkvæmdum. Er það ástæða þess að minjar á svæðinu voru ekki taldar í sérstakri hættu vegna framkvæmdanna þótt það sé algengast þegar teknir eru út deiliskipulagsreitir. Í Skaftafelli virðast aðrar ógnir við minjar og menningalandslag vegna þyngra og er þar helst að nefna nefna dreifingu skógargróðurs annars vegar og hins vegar það álag sem á svæðinu er vegna ferðamanna.

Samtals voru 90⁴ minjastaðir taldir í hættu á svæðinu eða um 83%. Af þeim stöðum þar sem minjar töldust í hættu voru langflestar eða um 64% í hættu vegna trjágróðurs en 34% voru almennt talin í hættu vegna átrodningis og einn staður vegna vegagerðar. Af



Hættumat þeirra minjastaða sem þekktir eru innan eða skammt utan marka deiliskipulags

⁴ Í 18 tilfellum voru minjar ýmist ekki taldar í hættu eða ekki var gert hættumat – t.d. vegna þess að ekki var hægt að staðsetja minjar með vissu.

þeim minjastöðum sem töldust í hættu voru 27% flokkaðir í stórhættu⁵, allir vegna trjágróðurs.

Talsverðan mun mátti sjá á ástandi sumra minjastaðanna á þeim áratug sem liðið hafði frá aðalskráningu 2012 og var hættumat á þó nokkrum stöðum fært frá því að teljast í hættu og yfir í

að teljast í stórhættu vegna trjágróðurs enda var hann víða byrjaður að brjóta veggheðslu og/eða hafði fært minjar á kaf. Birkiskógur er í gríðarlegum vexti í Skaftafelli og ef fram fer sem horfir mun hann að stóru leyti færa



Hættuorsök þeirra minjastaða sem töldust í hættu innan deiliskipulagsmarka

tóftir og búsetulandslag á kaf, sennilega innan nokkurra áratuga. Hluti af orsökinni er hlýnandi veðurfar en ýmislegt annað spilar þar hlutverk, til dæmis sú staðreynd að búskapur lagðist af í Skaftafelli undir lok 20. aldar og var í kjölfarið hætt að beita úthaga og slá tún. Ljóst að það er mikilvægt að marka stefnu um menningarlandslag í þjóðgarðinum og gera áætlun um hvaða fornleifar er mikilvægast að verja frekari skemmdum og hvaða aðferðum er hægt að beita.

Afar fjölbreytilegar minjar var að finna innan marka þess deiliskipulagssvæði sem til úttektar var 2022 (sjá töflu á bls. 135). Langhæst hlutfall minjastaða var að finna í gömlu heimatúnunum. Mest var skráð af útihúsum af ýmsum tegundum en samtals voru skráð 35 slík hús, þar af hvorki fleiri né færri en 15 fjárhús. Samtals voru skráðir 15 kálgarðar og fimm garðlög af öðrum tegundum. Talsvert var einnig skráð af leiðum og samgönguminjum eða samtals 13 minjar (10 leiðir, tvö vöð og ein brú). Nokkuð óvenjulegur var sá fjöldi bústaða sem skráður var innan deiliskipulagsmarka en skráðir voru sjö bústaðir/býli og helgast það bæði af þeirri staðreynd hversu fjölbýlt var í Skaftafelli á síðari öldum en einnig og af tilfærslu bæja vegna náttúruógnar.

Mikill fjöldi minja var skráður umhverfis bæjarstæðin þrjú: Hæðir, Sel og Bölta og ekki síður í hinu gamla Skaftafellstúni suðaustan við bæina þrjá sem enn standa, í Gömlutúnunum eins og þau

⁵ Eftirfarandi minjastaðir töldust í stórhættu: 088-002, 013-016, 021-022, 032-034, 067, 088-089, 096, 099, 100, 105, 110, 115, 118, 121, 126, 140 og 162.

nefnast. Gömlutún eru ein mikilvægasta minjaheildin sem enn er varðveitt í Skaftafelli, en þar stóð gamli Skaftafellsbærinn fram undir miðja 19. öld þegar jörðinni var skipt upp í þrennt og nýir bæir byggðust uppi í hæðunum norðvestar. Bæjarstæðin sjálf: Hæðir, Bölti og Sel eru mikilvægir minjastaðir en umhverfis þau í túnum og túnjöðrum er fjöldi minja; fyrst og fremst leifar útihúsa (fjánhúsa, hesthúsa, rafstöð) en einnig leifar af kálgörðum, réttum, kvíum og garðhleðslum af ýmsu tagi. Nokkur hús voru endurbyggð á árunum 1970-1982 í samstarfi við Þjóðminjasafn Íslands. Ber þar helst að nefna bæjarhúsin í Seli og útihús þar á bæjarhlaðinu en einnig var dyttað að fjárhúsum frá Bölti (007) og sömuleiðis smiðju sem stendur austast í bæjarröðinni á Bölti. Síðar, í þjóðgarðsvarðartíð Ragnars Franks Kristjánssonar, voru uppi hugmyndir um að endurreisa stór hesthús norðan við Bölti (004) en því verki var aldrei lokið. Að lokum var rafstöð í Bæjargili (153) endurreist af heimamönnum árið 2001. Endurbygging gamalla húsa getur verið skemmtileg leið til að varðveita og miðla menningararfnum. Hún er hins vegar ein sú kostnaðarsamasta og tímafrekasta leið sem hægt er að fara í minjavörslu og er að auki ekki óumdeild og því er rétt að horft sé til enda áður en hún er valin. Best væri ef þjóðgarðurinn markaði sér stefnu í samvinnu við minjayfirvöld og fagfólk um það hvaða húsum ætti að halda við til frambúðar og hvaða hlutverki þau ættu að gegna í heildarmynd staðarins, ekki síst ef til stæði að þróa frekar sýningarstöðu í Seli.

Hlutverk	Fjöldi
brú	1
brunnur	2
bústaður/býli	7
fjánhús	15
fjós	1
hænsnakofi	1
hesthús	2
hlaða	3
huldufólksbústaður	1
kálgarður	15
kolagröf	1
kvíar	3
legstaður	2
leið	10
mylla	1
rétt	2
smalakofi	1
smiðja	1
stekkur	2
þingstaður	1
túngarður	4
útihús	13
vað	2
vatnsból	2
vörslugarður	1
annað/óþekkt	14
Samtals	108

Skaftafell er einn vinsælasti ferðamannastaður landsins. Þótt mikilfengleg náttúra sé það sem dragi flesta að Skaftafelli er menningarsaga svæðisins löng og áhugaverð, enda var þar líklega stórbýli um aldir og hugsanlega þingstaður um skeið. Flest bendir til að búið hafi verið í Skaftafelli allt frá því snemma á landnámsöld. Búsetan spannar því sjálfsagt um 1100 ár og eins og gefur að skilja hefur mannvist á svæðinu mótað landslag og gróðurfar og skilið eftir sig ótal mörg spor í umhverfinu. Í sum sporanna er þegar fennt, t.d. er talið að elstu bæjarstæði jarðarinnar séu löngu horfin í framburð Skeiðarár neðan við yngri bæjarstæði. Enn eru hins vegar sýnileg mörg af þeim sporum sem kynslóðir mörkuðu í landið þótt á allra síðustu árum hafi skógur hulið sumar þeirra að talsverðu leyti. Mikilvægt er að frekari framkvæmdir í þjóðgarðinum taki tillit til þekktra minja

og ljóst er að þótt greinilegt sé að þjóðgarðsyfirvöld reyni að vernda minjar þá þarf oft ekki mikið til að minjar skemmist af vangá og má í því samhengi nefna göngustíg í Oddatúni sem lagður var ofan á húshorn gamalla fjárhúsa (008) eftir að skráningin var gerð 2012. Einnig er ljóst að mikið verk liggur í því að viðhalda minjum og húsum sem standa undir þaki og mikilvægt að þjóðgarðurinn marki sér stefnu og raunhæf markmið í þeimur efnum. Ljóst er að menningarminjar og -landslag geta gegnt lykilhlutverki í því að kynna sögu svæðisins fyrir ferðamönnum og létta á álagi á sumum af hinum rótgrónari áningarstöðum.

Saga Skaftafells og nágrennis er merkileg og þekking á sambúð manns og náttúru í 1100 ár eykur upplifun ferðamannsins á svæðinu. Jafnframt gæti kynning á sögu og minjum aukið tengsl grenndarsamfélagsins við Skaftafell, enda endurspeglar saga Skaftafells sögu Öræfa í heild.

Heimildaskrá

ÁFÍ 1937: Magnús Björnsson (1937). „Lönd og leiðir í Austur Skaftafellssýslu“. *Árbók Ferðafélags Íslands: Austur-Skaftafellssýsla*. Reykjavík: Ísafoldarprentsmiðja.

ÁHÍF 1971: Þór Magnússon. (1971). „Skýrsla um Þjóðminjasafn 1970“. *Árbók hins íslenska fornleifafélags 1971: 137-150*.

ÁHÍF 1975: Þórður Tómasson. (1975). „Föng til búmarkafræði“. *Árbók hins íslenska fornleifafélags 1979:91-102*.

ÁHÍF 1979: Gísli Gestsson. (1979). „Eldhús í Hæðum í Skaftafelli“. *Árbók hins íslenska fornleifafélags 1975:95-101*.

ÁHÍF 1979: Þórður Tómasson. (1979). „Viðauki Búmarkaþáttar“. *Árbók hins íslenska fornleifafélags 1979:181-183*.

ÁHÍF 1980: Þór Magnússon. (1980). „Skýrsla um Þjóðminjasafnið 1979“. *Árbók hins íslenska fornleifafélags 1980: 130-144*.

ÁHÍF 1982: Þór Magnússon. (1982). „Skýrsla um Þjóðminjasafnið 1982“. *Árbók hins íslenska fornleifafélags 1982:200-213*.

ÁGÓ: Ágúst Ó. Georgsson (ritstjóri) (1990). *Fornleifaskrá. Skrá um friðlýstar fornleifar*.

Reykjavík: Fornleifanefnd og Þjóðminjasafn Íslands.

BAS III: Magnús Björnsson (1976). *Byggðasaga Austur-Skaftafellssýslu III*. Reykjavík: Bókaútgáfa Guðjóns Ó. Guðjónssonar.

Bsk: *Biskupa sögur gefnar út af hinu íslenska bókmenntafélagi* I-II. 1858-1878.

Kaupmannahöfn.

DI: *Diplomatarium Islandicum eða Íslenskt fornbréfasafn* I-XVI, (1853-1976). Kaupmannahöfn og Reykjavík.

Ferðabók Eggerts Ólafssonar og Bjarna Pálssonar um ferðir þeirra á Íslandi árin 1752-1757. 1975. Eggert Ólafsson, Bjarni Pálsson, & Steindór Steindórsson. Reykjavík: Örn og Örlygur.

FF: *Frásögur um fornaldarleifar 1817-1823* (1983). Reykjavík: Sveinbjörn Rafnsson gaf út.

FSP: *Ferðabók Sveins Pálssonar : dagbækur og ritgerðir 1791-1797* (1945). Jón Eypórsson (ritstjóri). Reykjavík: Snælandsútgáfan.

Hjörleifur Guttormsson og Oddur Sigurðsson (1997). *Leynardómar Vatnajökuls: víðerni, fjöll og byggðir: stórbrotin náttúra, eldgos og jökulhlaup*. Reykjavík: Fjöll og firnindi.

Ives, Jack D (2007). *Skaftafell í Örafum: Íslands þúsund ár*. Reykjavík : Ormstunga

JÁM: *Jarðabók Árna Magnússonar og Páls Vídalín* 1-13. Kaupmannahöfn (1913-43). Reykjavík (1990).

JJ: J. Johnsen: *Jarðatal á Íslandi*. (1847). Kaupmannahöfn.

ÍF I-XIV: *Íslenskt fornrit I-XIV*. (1936-1986). Reykjavík.

KK: Kristian Kålund. (1984-86). *Íslenskir sögustaðir I-IV*. Reykjavík : Örn og Örlygur.

SSS: Sýslu- og sóknalýsingar Hins íslenska bókmenntafélags 1839-1873. (1997). Jón Aðalsteinn Jónsson og Svavar Sigmundsson sáu um útgáfuna. Reykjavík: Sögufélag.

Lög um Vatnajökulspjóðgarð nr. 60/2007

Sturlunga saga I-II. (1946). Reykjavík.

Þorsteinn Guðmundsson. (2005). „Skessan í Skaftafelli.“ *Glettingur* 15(2-3): 75-79.

Þórður Tómasson. (1980). *Skaftafell: þættir úr sögu attarseturs og atvinnubátta*. Reykjavík: Þjóðsaga.
Öræfi (I): *opmáling og registrering i det sydøstlige Island*. (1974). Aarhus : Arkitektskolen i Aarhus.
Öræfi II : *opmáling og registrering i det sydøstlige Island*. (1978). Aarhus: Arkitektskolen i Aarhus.

Óprentaðar heimildir:

Björn Gísli Arnarson et. al (1999). *Menningarminjar í Öræfum Austur-Skaftafellssýslu: svæðisskráning*. Byggðasafn Austur-Skaftafellssýslu.

Bæjateikning danskra landmælingamanna 1906. Landmælingar Íslands.

Tínakort frá um 1920. Þjóðskjalasafn Íslands.

Tölvupóstur frá Bjarna Jakobssyni 18.03. 2013

Bréf frá Minjaverði Austurlands, MÍ202112-0088/ 6.09 / Þ.E.H. Bréf frá Helgu Árnadóttir þjóðgarðsverði með svörum minjavarðar Austurlands, dagsett 24.03.2022

Ö-Skaftafell. Ókunnur skrásetjari. Stofnun Árna Magnússonar í íslenskum fræðum, örnefnasafn.

Kort af þjóðgarðinum í Skaftafelli sem unnið var vegna deiliskipulags. Varðveitt á skrifstofu Þjóðgarðsvarðar í Skaftafelli.

Óútgefin skýrsludrög um fornleifar í Skaftafelli, afhent sumarið 2012. Fornleifavernd ríkisins. Skrásetjarar Agnes Stefánsdóttir og Guðný Zöega. Varðveitt á Minjastofnun Íslands.

Ljósmyndir úr Ljósmyndasafni Þjóðminjasafns Íslands:

HA-514 eftir Helga Arason. Tekin árið 1936 af Ragnari og Jóni Stefánssonum með gamla bæinn í Hæðum í bakgrunni.

HA-705 eftir Helga Arason. Tekin árið 1938. Kýr á beit með bæinn í Hæðum í bakgrunni.

SkG-2114 eftir Gísli Gestsson. Tekin árið 1971 af endurbótum í Selinu.

SkG-2197 eftir Þór Magnússon. Teikn árið 1972 af Oddatúni.

SkG-4096 eftir Guðmund Ólafsson. Tekin árið 1978 af rafstöðinni vestan við Hæðir.

Skaftafell: Forsendur, framtíðarsýn og skipulagsforsögn. Alta og Skaftafellspjóðgarður, dagsett 2. júlí 2021. Hægt er að hlaða skýrslunni niður á eftirfarandi slóð:

<https://www.vatnajokulsthjodgardur.is/static/files/Stjornsysla/PDF-skjol-kort/a1468-003-u02-skaftafell-forsendur-framtidarsyn-og-skipulagsforsogn.pdf>

Vefheimildir

<http://www.ismus.is/i/audio/id-1027235>

<http://www.thjodminjasafn.is/minjar-og-rannsoeknir/husasafn/husin-kort/nr/342>

Munnlegar heimildir/heimildamenn

Anna María Ragnarsdóttir í Freysnesi fyrrum ábúandi í Hæðum

Bjarni Jakobsson á Höfn, fyrrverandi ábúandi á Bólta

Guðmundur Ögmundsson, aðstoðarmaður þjóðgarðsvarðar í Skaftafelli

Heiðar Jakobsson Reykjavík, fyrrverandi ábúandi á Bólta

Laufey Lárusdóttir (14.08.1927-22.12.2022), fyrrverandi ábúandi í Hæðum.



















Mjöll Snæsdóttir fornleifafræðingur, Reykjavík.

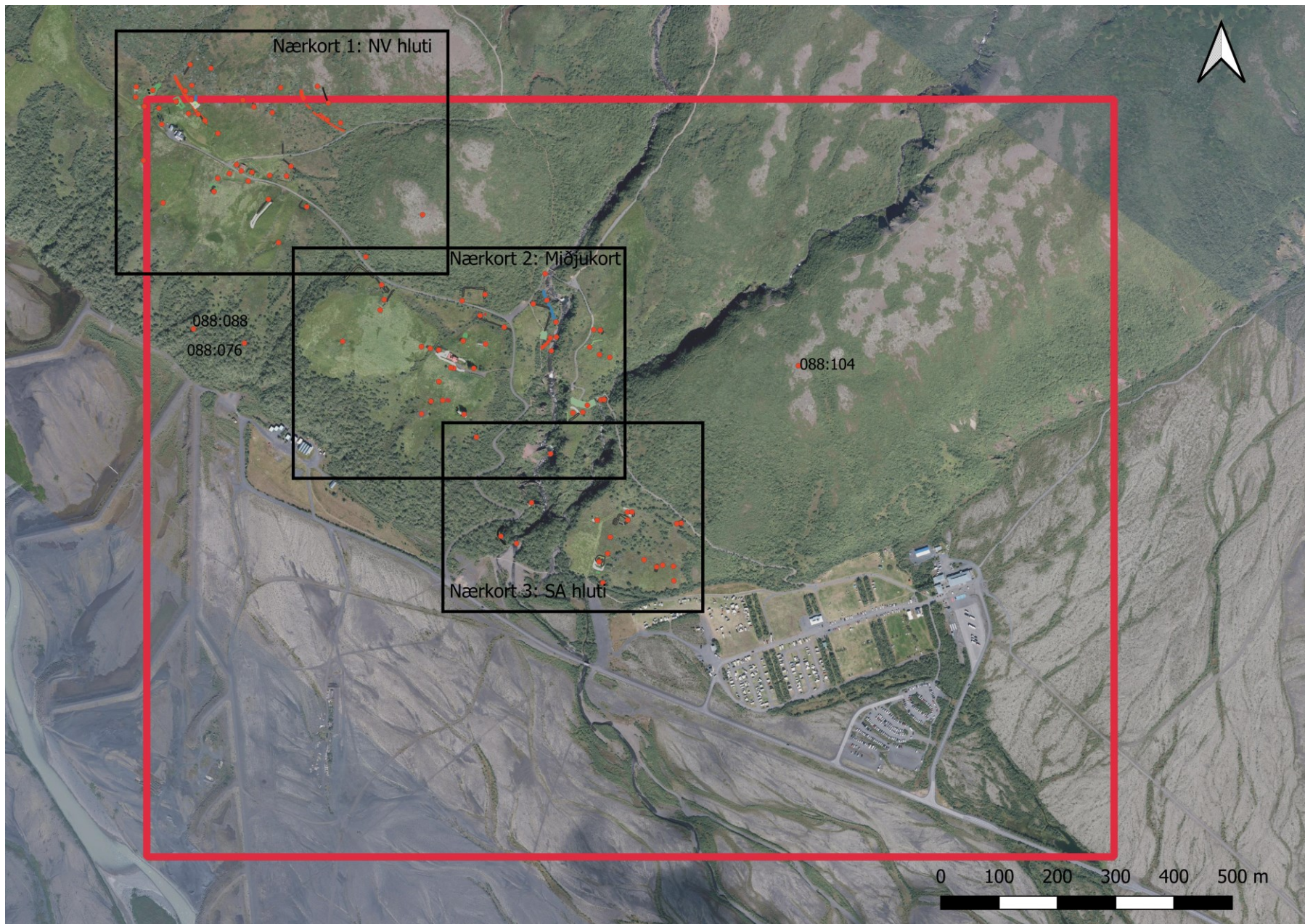
Ragnar Frank Kristjánsson Borgarnesi, fyrrverandi þjóðgarðsvörður í Skaftafelli

Regína Hreinsdóttir, Hæðum, fyrrverandi þjóðgarðsvörður í Skaftafelli

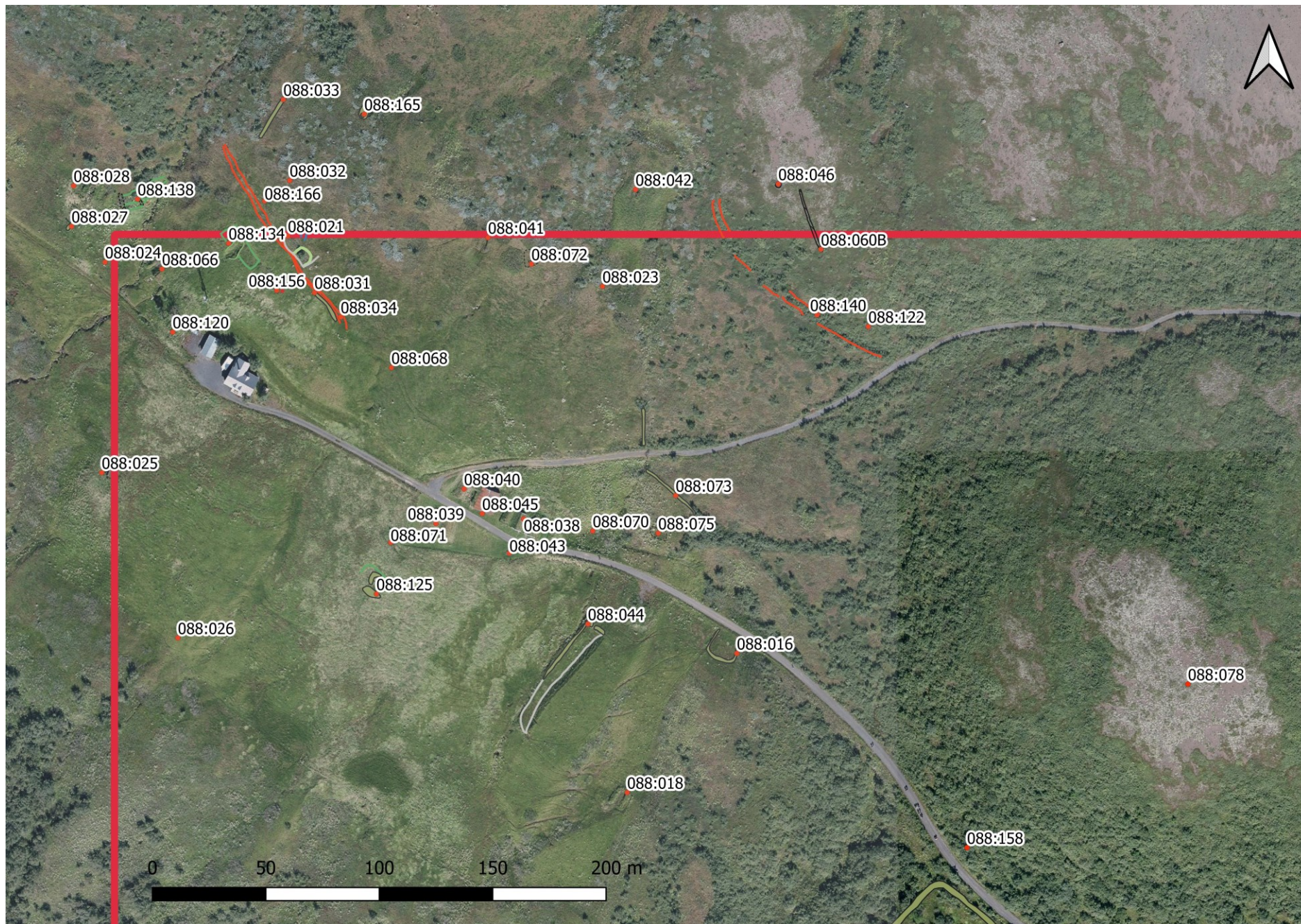
KORT

Uppmælingar: skýringar

• Fornleif	 Torf	 Gata
Uppmældir flákar	 torf og grjót	 Kantur
 Bæjarhóll	 Vegur	 Mannvirki
 Grjót	 Þúst	 Niðurgröftur
 Hryggur	Uppmældar línur	 Skurður
 Niðurgröftur	 Dæld	 Vegur
 Steypa	 Garðlag	 Náttúruleg lína



YFIRLITSKORT, DEILISKIPULAGSMÖRK RAUÐ LÍNA, LOFTMYND: LOFTMYNDIR EHF



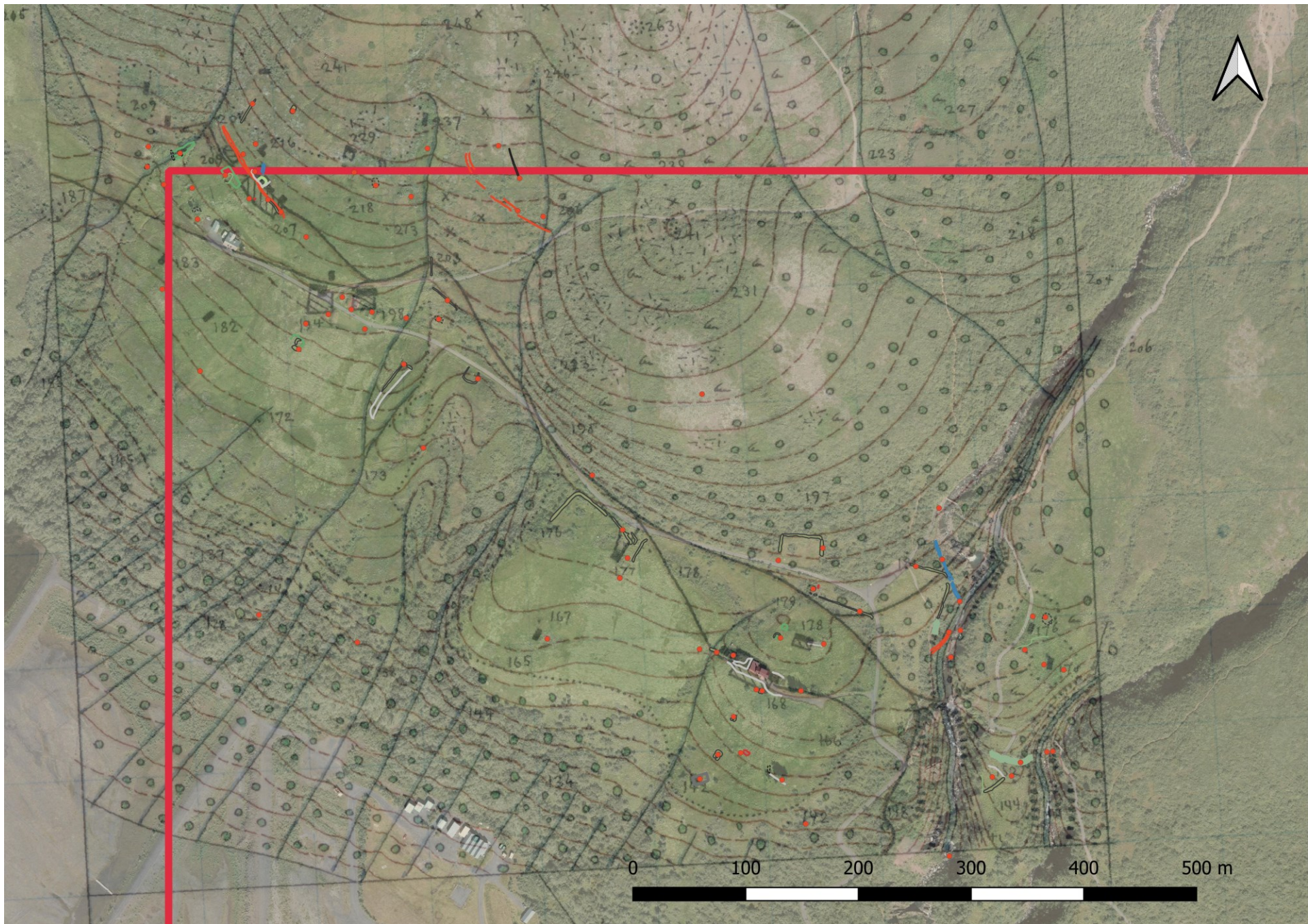
NÆRKORT 1: NORÐVESTURHLUTI, LOFTMYND: LOFTMYNDIR EHF



NÆRKORT 2: MIÐJUKORT, LOFTMYND: LOFTMYNDIR EHF



NÆRKORT 3: SUÐAUSTURHLUTI, LOFTMYND: LOFTMYNDIR EHF



BÆJARTEIKNING DANA FRÁ 1906, SÝND OFAN Á LOFTMYND (LOFTMYNDIR EHF) OG UPPMÆLINGAR