

FORNLEIFAFRÆDISTOFAN

Fornleifaskráning vegna deiliskupulags í miðbæ Eskifjarðar og Hlíðarendahverfis á Eskifirði í Fjarðabyggð



Bjarni F. Einarsson
2015

Forsíðumyndin sýnir fornleifar nr. 19 sem staðsettar eru á lóð Strandgötu 75B.
(Horft mót NNV. Ljósm. BFE).

FORNLEIFAFRÆDISTOFAN

© Bjarni F. Einarsson
Unnið fyrir Fjarðabyggð
Júlí 2015

Inngangur

Að beiðni skipulags- og byggingarfulltrúa Fjarðabyggðar, Vals Sveinssonar, kannaði Fornleifafræðistofan fornleifar í miðbæ Eskifjarðar og vestasta hluta bæjarins sem Hlíðarendi kallast. Er könnunarsvæðið sýnt að mestu leiti á loftmyndum 1 og 2. Náði það frá Grjótá í vestri og skammt austur fyrir beygjuna þar sem Svínaskálahlíð tekur við af Hlíðarendavegi í austri og frá sjó upp fyrir byggðina.

Farið var í gegnum ýmsar heimildir svo sem einstaka fornleifaskrár, örnefnaskrár, Sýslu- og sóknarlýsingar, Sýslulýsingar, Manntal frá 1703 og Eskju.

Allt svæðið var kannað á vettvangi og fór vettvangsvinna fram dagana 12.-16. maí síðastliðinn. Könnunarsvæðið náði einnig upp með öllum lækjunum eða ánum, Grjótá, Lambeyrará, Ljósá og Hlíðarendaá, og var a.m.k. 50 m svæði út frá þeim skoðað. Var svæðið skoðað vel upp fyrir þjóðveginn austur í Norðfjörð.

Áður hafa verið gerðar tvær húsakannanir á Eskifirði. Sú fyrri var gerð af Herði Ágústssyni árin 1977-1980 í tengslum við vinnu að aðalskipulagsgerð bæjarins (Hörður Ágústsson 1980). Seinni skráningin var gerð um aldamótin síðustu vegna mats á ovanflóðahættu bæjarins (Kristín Ágústsdóttir 2001).

Í tengslum við aðal- og deiliskuplag bæjarins fór fram fornleifaskráning haustið 2002 og vorið 2003 (Guðný Zoëga o.fl. 2004:3).

Í nokkrum tilvikum kom í ljós að í Fasteignamati ríkisins var aldur húsa vitlaust skráður og ætíð yngri en hann var í rauninni. Bendir þetta til þess að fleiri gömul hús kunni að leynast á Eskifirði, en upplýsingar um slíkt voru ekki tiltækar. Ein ástæða þessa gæti verið sú að miðað sé við yngri breytingar á eldri húsum, en ekki upprunalegan aldur þeirra og það gæti verið vegna þess að þá fyrst komust þau í opinber skjöl.



Loftmynd 1. Yfirlit yfir staðsetningu, eða meinta staðsetningu fornleifa innan hins kannaða svæðis á Eskifirði, vestari hluti. X sýnir hugsanlegar minjar Hlíðarendabæjarins sem gætu enn leynst undir yfirborðinu. (Loftmyndir ehf. Viðbætur BFE).



Loftmynd 2. Staðsetning fornleifa á eystri hluta könnunsvæðisins.
(Loftmyndir ehf. Viðbætur BFE).



Loftmynd 3. Yfirlit yfir meinta staðsetningu horfinna fornleifa. Upplýsingarnar eru fengnar úr Eskju (1971) og fyrri skáningum á Eskifirði (Loftmyndir ehf. Viðbætur BFE).

Í ofangreindri fornleifaskrá frá 2004 voru aðeins horfnar eða trúlega horfnar fornleifar skráðar í landi Eskifjarðarbæjar og stór hluti þeirra voru hús af ýmsu tagi. Sá póll var tekin í hæðina nú að sleppa öllum horfnum húsum sem töldust vera mannbústaðir. Í fyrsta lagi eru þau að líkum nokkuð ung, algerlega horfin undir yngri hús og í vissum tilfellum veit enginn hvar þau stóðu. Þau tilheyra öll þéttbýlismyndun Eskifjarðar, en ekki eldri býlum eða hjáleigum. Þau hús sem t.d. kölluðust skepnuhús eru skráð í þessari skýrslu þó þau séu horfin vegna þess að sum þeirra gætu hafa tilheyrt býlunum eða hjáleigunum enda voru skepnuhús oft byggð ofan í eldri húsarústir. Í mörgum tilfellum er vitað nokkurn vegin hvar þau stóðu og því hægt að hafa varann á þegar framkvæmdir eru í nágrenninu. Vitað er að Lambeyri, hjáleiga frá Eskifirði, var í byggð fyrir árið 1686/96 samkvæmt Jarðartali (Björn Lárusson 1967:324) og árið 1703 bjuggu þar þau



Loftmynd 4. Staðsetning friðlýstra, friðaðra og umsagnarskyldra húsa á Eskifirði, V-hluta. (Loftmyndir ehf. Viðbætur BFE).



Loftmynd 5. Staðsetning friðlýstra, friðaðra og umsagnarskyldra húsa á Eskifirði, A-hluta. (Loftmyndir ehf. Viðbætur BFE).

Einar Ólafsson og kona hans Þorbjörg Sigurðardóttir ásamt börnum Einars og vinnuhjúum (Manntal 1924-1947:411). Í Jarðartalinu er Lambeyri metin á 4 hundruð sem gerir það að smákoti, en lögbýlið Eskifjörður var metið á heil 50 hundruð sem gerir það rúmlega tvöfalt meðalbýli og stærra en bæði Hólmar og Sómastgaðagerði til samans (Björn Lárusson 1967:324), en Hólmar voru höfðingjasetur um aldir. Þó ekki sé vitað hvenær búskapur hófst á Lambeyri er ljóst að útihús hafa verið frá bænum löngu fyrir þéttbýlismyndunina.

Niðurstaða fornleifaskráningarinnar er í töflu 1 (ekki horfnar fornleifar) auk meðfylgjandi fornleifaskrár og loftmyndir 1-3. Niðurstaða húsakönnunarinnar sést á loftmynd nr. 4-5 og meðfylgjandi húsaskrá. Allar upplýsingar um staðsetningar fornleifa og húsa voru að lokum færðar inn á Kortavefsjá Minjastofnunar Íslands.

Fornleifaskránni er skipt niður í tvo hluta til hægðarauka, annarsvegar fornleifar sem enn sjást eða gætu leynst að einhverju leiti enn undir mannvirkjum (fornleifar nr. 1-48) og hins vegar fornleifar sem eru með öllu horfnar og ákveðin óvissa um hvar þær stóðu nákvæmlega (fornleifar nr. 49-59). Í lok verks var skránum svo skeytt saman. Húsaskráin er sjálfstæð skrá, enda ekki um eiginlega skráningu að ræða, heldur könnun á húsum og hús eru ekki fornleifar.

Ýmsir heimamenn bentu á gangleg atriði þó einkum Steinn Jónsson. Eru öllum þessum ónefndu aðilum og Steini færðar sérstakar þakkir fyrir aðstoðina.

Byrjað var á næsta lausa númeri í sveitarfélaginu (Fjarðabyggð).

Fulltrúi verkkaupa var Valur Sveinsson skipulags- og byggingarfulltrúi Fjarðabyggðar.

Skráningin

Samkvæmt lögum um menningarminjar frá 2012 eru allar fornleifar friðaðar og sumar friðlýstar (Lög um menningarminjar 2012). Þeim má enginn, hvorki landeigandi, framkvæmdaaðili né nokkur annar spilla, granda né úr stað færa, nema með leyfi Minjastofnunar Íslands (21. gr.). Því eru allar þær fornleifar á könnunarsvæðinu sem og annarsstaðar og eldri eru en 100 ára, friðaðar skv. lögnum.

Friðlýstum fornleifum fylgir 100 m friðhelgt svæði út frá ystu sýnilegu mörkum þeirra (22. gr.). Um friðaðar fornleifar er 15 m friðhelgað svæði umleikis samkvæmt sömu grein. Sú hefð hefur þó komist á að fara ekki of nærri fornleifum og taka tillit til eðlis þeirra og þarfa. Engar friðlýstar fornleifar eru í nágrenni könnunarsvæðisins.

Samtals voru 42 minjar/fornleifar undir 39 númerum skráðar í tengslum við vettvangskönnunina. Ellefu þeirra eru væntanlega horfnar og því var ekki lagt mat á þær hvað minja- og varðveislugildi varðar og ekki heldur aldur þeirra, en þær eru nær allar frá 19. öld.

Nr.	Teg.	Fj.	Hættunafn	Hættu	Ástand	Aldur	Minjagildi	Varðgildi	Fríðlysa?	Mónaðgerð
21:1	Bæjarstæði	1	Byggingar	Mikil	Léleg	1550-1900	Lítið (3)	Lítið (3)	Nei	Rannsókn
22:1	Hestfjötur	1	Horfinn	-	-	1550-1900	Ekkert	Ekkert	Nei	Engar.
23:1	Hestastaur	1	Horfinn	-	-	1550-1900	Ekkert	Ekkert	Nei	Engar
24:1	Slátrunarst.	1	Horfinn	-	-	1550-1900	Ekkert	Ekkert	Nei	Eftirlit
25:1	Rétt	1	Horfinn	-	-	1550-1900	Ekkert	Ekkert	Nei	Eftirlit
26:1	Brunnur	1	Byggingar	Mikil	Léleg	1550-1900	Lítið (3)	Lítið (3)	Nei	Eftirlit
27:1	Landfestar	1	Horfnar	-	-	1550-1900	Ekkert	Ekkert	Nei	Engar
28:1	Fisk.reitir	1	Horfinn	-	-	1550-1900	Ekkert	Ekkert	Nei	Eftirlit
29:1	Garðar	2	Sæm.	Ábúð	Talsv.	1550-1900	Lítið (3)	Lítið (3)	Nei	Rannsókn
30:1	Túngarður	1	Ekkert	Engin	Sæm.	1550-1900	Lítið (3)	Lítið (3)	Nei	Rannsókn
31:1	Gerði og kró	2	Ekkert	Engin	Sæm.	1550-1900	Lítið (3)	Lítið (3)	Nei	Rannsókn
32:1	Rúst	1	Ekkert	Engin	Sæm.	1550-1900	Lítið (3)	Lítið (3)	Nei	Rannsókn
33:1	Rúst	1	Ekkert	Engin	Sæm.	1550-1900	Lítið (3)	Lítið (3)	Nei	Rannsókn
34:1	Rúst	1	Ekkert	Engin	Sæm.	1550-1900	Lítið (3)	Lítið (3)	Nei	Rannsókn
35:1	Garður	1	Ekkert	Engin	Sæm.	1550-1900	Lítið (3)	Lítið (3)	Nei	Rannsókn
36:1	Rúst	1	Ekkert	Engin	Ágætt	1550-1900	Lítið (4)	Lítið (4)	Nei	Rannsókn
37:1	Rúst	1	Ekkert	Engin	Ágætt	1550-1900	Lítið (4)	Lítið (4)	Nei	Rannsókn
38:1	Garður	1	Ekkert	Engin	Ágætt	1550-1900	Lítið (2)	Lítið (2)	Nei	Rannsókn
39:1	Rúst	1	Ábúð	Lítill	Léleg	-1900	Lítið (2)	Lítið (2)	Nei	Engin
40:1	Rúst	1	Ábúð	Lítill	Ágætt	1550-1900	Lítið (4)	Lítið (4)	Nei	Rannsókn
41:1	Garðar	2	Ábúð	Lítill	Ágætt	1550-1900	Talsvert (6)	Talsvert (6)	Nei	Rannsókn
42:1	Garður	1	Ekkert	Engin	Sæm.	1550-1900	Lítið (2)	Lítið (2)	Nei	Rannsókn
43:1	Rúst	1	Ekkert	Engin	Ágætt	1550-1900	Talsvert (6)	Talsvert (6)	Nei	Rannsókn
44:2	Rúst	1	Ekkert	Engin	Sæm.	1550-1900	Lítið (4)	Lítið (4)	Nei	Rannsókn
45:1	Garður	1	Ekkert	Engin	Sæm.	1550-1900	Lítið (3)	Lítið (3)	Nei	Rannsókn
46:1	Garður	1	Ekkert	Engin	Sæm.	1550-1900	Lítið (3)	Lítið (3)	Nei	Rannsókn
47:1	Rúst	1	Ekkert	Engin	Ágætt	1550-1900	Talsvert (6)	Talsvert (6)	Nei	Rannsókn
48:1	Rúst	1	Ekkert	Engi	Ágætt	1550-1900	Talsvert (5)	Talsvert (5)	Nei	Rannsókn

31 minjar/fornleifar (+ 11 horfnar fornleifar)

Tafla yfir skráðar fornleifar á Eskifirði. Ekki er hægt að útiloka að þær fornleifar sem hér eru taldar horfnar kunni enn að leynast undir sverði eða götum leifar þeirra og því er lagt mat á minja- og varðveislugildi eftir atvikum. Komi í ljóst að leifar þeirra leynast enn á staðnum breytist minja- og varðveislugildi þeirra til hækkunar. Fornleifar nr. 49-50 eru ekki reiknaðar hér með vegna þess að nær fullvíst er að þær eru horfnar fyrir fullt og allt.

Einar hinna skráðu og metnu minja (nr. 39) er taldar vera frá 20. öld og líklega yngri en 100 ára og því ekki fornleifar samkvæmt laganna hljóðan. Aðrar eru taldar eldri en 1900 og uppfylla því skilyrði um að vera fornleifar.

Sex fornleifar í töflunni eru ekki sýnilegar á yfirborði lengur, en leifar þeirra gætu enn leynst undir mannvirkjum, túnum eða götum. Því eru þær taldar upp í skánni. Ástand þeirra var ekki metið og minja- og varðveislugildi þeirra er ekkert á meðan tilvist þeirra er ekki staðfest.

Samkvæmt sömu lögum um menningarminjar eru öll hús sem eldri eru en 100 ára friðuð og óheimilt er að raska þeim, spilla, breyta, rífa eða flytja þau úr stað nema með leyfi Minjastofnunar Íslands (29. gr.).

Í 30. gr. laganna segir að: „*Eigendum húsa og mannvirkja sem ekki njóta friðunar en byggð voru 1925 eða fyrr, svo og forráðarmönnum*

kirkna sem reistar voru 1940 eða fyrr, er skylt að leita álitis hjá Minjastofnun Íslands með minnst sex vikna fyrirvara ef þeir hyggjast breyta þeim, flytja þau eða rífa.“

Eins og varðandi fornleifar þá eru sum hús friðlýst (31. gr.) og því fylgja strangari kvaðir varðandi allar breytingar og nærhverfi húsanna.

Húsaskráin nær því yfir þrjá flokka húsa, friðlýst hús, friðuð hús og umsagnarskyld hús. Samtals voru það 61 hús sem féllu í einhvern þessara flokka. Friðlýst hús eru 5 á Eskifirði og voru þau öll skráð. 38 hús eru friðuð og umsagnarskyld eru 18 hús (sjá loftmyndir 4 og 5 og húsaskrá).

Að mati undirritaðs eru þetta býsna mörg hús á Eskifirði sem falla undir þessa flokka, þó ekki sé á hreinu hvað sé mikið og hvað sé lítið í þessum efnum vegna þess hve lítið hefur verið skráð í þessu sambandi. Athyglisvert er að hin skráðu hús mynda þyrpingar um allan bæinn sem á sér eflaust sögulegar skýringar.

Þegar ekki er hægt að tryggja öryggi fornleifa eða þær þarf að fjarlægja vegna fyrirhugaðra framkvæmda þarf að grípa til mótvægisáðgerða. Slíkar áðgerðir geta verið allt frá nákvæmri GPS staðsetningu og ljósmyndun að nákvæmri fornleifarannsókn. Rannsóknir á gördum og öðrum einfaldari fornleifum er gjarnan þverskurður í gegnum garðinn, hann teiknaður, ljósmyndaður og gjóskulaga leitað til að aldursgreina eftir atvikum. Rannsóknir á yngri skepnuhúsum geta einskorðast við þverskurði eða að ákveðinn hluti húsanna séu fullransakaðir, ef allt húsið er ekki fullransakað. Leita þarf leyfis Minjastofnunar Íslands í öllum tilfellum og stofnunin ákveður umfangið og setur þá skilmála sem stofnunin kann að þykja nauðsynlegir.

Niðurstaða

Engar fornleifar voru taldar í hæsta minja- né varðveisluflokki og flestar voru taldar hafa lítið minja- og varðveislugildi. Aðeins þrjár fornleifar fengu hærra einkun en 5 og teljast því hafa talsvert minja- og varðveislugildi. Þetta eru garðar (nr. 41) og tvennar rústir (nr. 43 og 47). Allar fengu þær einkunina 6 í bæði minja- og varðveisluflokki. Við þessar minjar mætti bæta mannvirkjum í kring um Rafstöðina (nr. 19), en þar eru kanalar sem legið hafa til og frá rafstöðinni og eru þar enn þó aðrennsliskanallinn sé nú hulinn grjóti og mól. Frárennsliskanallinn eru best varðveittu hleðslurnar á Eskifirði fyrir

utan þær sem kunna að vera hluti af húsum. Vel færi á því að endurgera aðrennslikskanalinn.

Varast ber að nýta svæðin í kringum fornleifar sem geymslustaði fyrir vélar og tæki, eða efnisgeymslur af hverju tagi nema að leyfi Minjastofnunar Íslands komi til með eða án skilmála sem stofnunin kann að setja.

Heimildir

- Björn Lárusson. *The old icelandic land registers*. Institute of economic histor. Lund university. C.W. K. Glerup. Lund 1967.
- Einar Bragi Sigurðsson. *Eskja I*. Eskifirði 1971.
- Fornleifaskrá*. Skrá um friðlýstar fornleifar. Fornleifanefnd - Þjóðminjasafn Íslands. Ágúst Ó. Georgsson tók saman. Reykjavík 1990.
- Frásögur um fornaldarleifar 1817-1823*. Fyrri hluti. Sveinbjörn Rafnsson bjó til prentunar. Stofnun Árna Magnússonar. Reykjavík 1983.
- Guðný Zoëga, Ragnheiður Traustadóttir, Anna Rut Guðmundsdóttir og Bryndís Zoëga. *Fornleifaskráning vegna aðal- og deiliskipulags í Fjarðabyggð*. Byggðasafn Skagfirðinga. Rannsóknarskýrslur 27. 2004.
- Hörður Ágústsson. *Húsakönnun á Eskifirði*. Húsafriðunarnefnd. Skipulagsstjóri ríkisins og Eskifjarðarkaupstaður. Reykjavík 1980.
- Kristín Ágústsdóttir. *Byggingarár húsa á Eskifirði*. Unnið fyrir veðurstofu Íslands. Náttúrustofa Austurlands. Neskaupsstað 2001.
- Lög um menningarminjar*. Nr. 80 29. júní 2012.
- Manntal á Íslandi árið 1703*. Tekið að tilhlutun Árna Magnússonar og Páls Vídalín ásamt manntali 1729 í þrem sýslum. Gefið út af Hagstofu Íslands. Reykjavík 1924-1947.
- Sýslu- og sóknarlýsingar* Hins ísl. bókmenntafélags 1839 – 1874. Múlasýslur. Finnur N. Karlsson, Indriði Gíslason og Páll Pálsson sáu um útgáfuna. Sögufélag - Örnefnastofnun. Reykjavík 2000.
- Sýslulýsingar 1744-1749*. Sögufélag gaf út. Reykjavík 1957.
- Örnefnaskrá. Lambeyri*. Stofnun Árna Magnússonar í íslenskum fræðum - Örnefnasafn.

Bjarni F. Einarsson, fornleifafræðingur.

Fylgirit

Fornleifaskrá: Fjarðabyggð Nr. 21-59 (horfnar nr. 49-59).
Húsaskrá: Fjarðabyggð Nr. 1-61.

Fornleifaskrá

Aðalnr.

21

Undirnr.

1

Sýsla	Sveitarfélag	Tákntala	Hverfi	
S-Múlasýsla	Fjarðabyggð		Miðbær	
Landareign	MÍ:Nr	Heiti		
Eskifjörður	1743	Lambeyri		

Skrásetjari	Dags.	GPS Staðsetning	Viðmiðun	M.y.s.	Skekkja
Bjarni F. Einarsson	12.05.15	E 734429 N 517180	Isn 95		1

Tegund minja				Tilgáta/Niðurstaða		Verk	Fjöldi
Bæjarstæði						Esk 15	-
Hættumat	Hætta	Ástand	Aldur	Í eyði	Tímab. hættumat	Tímab. hætta	Á kort?
Byggingar	Mikil	Lélegt	1550-1900		-	-	
Minjagildi	Einkunn	Varðveislugildi	Einkunn 2				
Lítið	3	Lítið	3				
					Friðlýsa?	Friðlýst?	Hvenær
					Nei	Nei	

Lega og staðhættir

Hefur staðið vestan við skólann um það bil þar sem nú er íþróttavöllur hans og leikvöllur.

Heimildir og munnmæli

Geir Hólm, fyrrverandi safnstjóri Sjóminjasafns Íslands. Guðný Zoëga, Ragnheiður Traustadóttir, Anna Rut Guðmundsdóttir og Bryndís Zoëga. *Fornleifaskráning vegna aðal- og deiliskipulags í Fjarðabyggð*. Byggðasafn Skagfirðinga - Rannsóknarskýrslur. 2004. *Lambeyri. Örnefnaskrá. Stofnun Árna Magnússonar í íslenskum fræðum. Örnefnasafn.*

Lýsing

Bæjarstæði.

„Utan við Lambeyrará góðu steinsnari ofan vegar stóð bærinn í Lambeyri, og hafa hús á þeim stað ávallt heitið því nafni til þessa dags. Þar hafa undanfarna áratugi og þar til á útmánuðum 1969 verið útibú Landsbankans og íbúð útibússtjóra. Elzti stofn hússins er frá 1875, viðauki frá 1878, en því hefur mikið verið breytt frá upphaflegri gerð. Í tíð sýslumanna Johnsens og Axels V. Tulinius var það oftast kallað Sýslumannshúsi ...“ (Örn. Lambeyrar).

Ekki er hægt að útiloka að eitthvað kunni að finnast undir íþróttavellinum né malbikuðu leiksvæði skólans, þó ekki sé það líklegt. Hnitin voru nú tekin á leikvellinum.

Teikning



Ljósmynd



Ljósmyndari

Bjarni F. Einarsson

Filma nr./teg. myndar

Olympus A-410

Athugasemdir

Áður skráð sem nr. Lambeyri 182061 132-1 og þá voru hnit tekin á svæðinu í WGS 94: N: 65, 4, 15 (-650708) V: 14, 0, 41 (-140114) (Bryndís Zoëga o.fl. 2004:49). Við hugsanlegar framkvæmdir á svæðinu er mælt með framkvæmdaefirliti fornleifafræðings.

Fornleifaskrá

Aðaln. **22**

Sýsla	Sveitarfélag	Tákntala	Hverfi	
S-Múlasýsla	Fjarðabyggð		Miðbær/Útkaupstaður	
Landareign	MÍ:Nr	Heiti		Undirnr.
Eskifjörður	1743	Heimahestastaurinn		1

Skrásetjari	Dags.	GPS Staðsetning	Viðmiðun	M.y.s.	Skekka
Bjarni F. Einarsson	12.05.15	-	Isn 95		7

Tegund minja				Tilgáta/Niðurstaða		Verk	Fjöldi
Hestfjötur						Esk 15	-
Hættumat	Hætta	Ástand	Aldur	Í eyði	Tímab. hættumat	Tímab. hætta	Á kort?
Horfin	-	-	1550-1900		-	-	
Minjagildi	Einkunn	Varðveislugildi	Einkunn 2		Friðlýsa?	Friðlýst?	Hvenær
Ekkert		Ekkert			Nei	Nei	

Legga og staðhættir

Nokkrum föðmum innan við brunninn (Fornl. nr. 26) á svæðinu milli íbúðarhúss og pakkhúss skv. Eskju I 1971:70).

Heimildir og munnmæli

Einar Bragi Sigurðsson. *Eskja*. I bindi. Eskifirði 1971. Geir Hólm, fyrrverandi safnstjóri Sjóminjasafns Íslands. Guðný Zoëga, Ragnheiður Traustadóttir, Anna Rut Guðmundsdóttir og Bryndís Zoëga. *Fornleifaskráning vegna aðal- og deiliskipulags í Fjarðabyggð*. Byggðasafn Skagfirðinga - Rannsóknarskýrslur. 2004.

Lýsing

Hestastaur.

Staurinn er nú horfin. Aðkomuhestar voru bundnir við annan staur (Fornl. nr. 23) sem stóð líklega beint fyrir neðan tröppur Gömlu-Búðar (Einar Bragi Sigurðsson 1971:70).

Í skráningarskýrslu 2004 er staurinn sýndur á korti sem nr. 7 (sjá neðri mynd), en á loftmynd er hann sýndur í miðri Strandgötunni vestan við Gömlu búð. Hvorug staðsetningin er rétt miðað við lýsinguna í Eskju.

Nær engar líkur eru á að minjar um staur þennan finnist við jarðrask.

Hestastaurinn hefur líklega staðið lengst til hægri á myndinni.

Teikning/Ljósmynd



Ljósmynd



Ljósmyndari

Bjarni F. Einarsson

Filma nr./teg. myndar

Olympus A-410

Athugasemdir

Áður skráð sem nr. Lambeyri 182061 132-7 og þá voru hnit tekin á svæðinu í WGS 94: N: 65, 4, 21 (-650725) V: 14, 1, 0 (-140167) (Bryndís Zoëga o.fl. 2004:52). Líklega ætti að skrá minjar af þessu tagi sem gripi enda ekki eiginleg mannvirki.

Fornleifaskrá

Aðaln. **23**

Sýsla	Sveitarfélag	Tákntala	Hverfi	
S-Múlasýsla	Fjarðabyggð		Miðbær/Útkaupstaður	
Landareign	MÍ:Nr	Heiti		Undirnr.
Eskifjörður	1743	Hestastaurinn		1

Skrásetjari	Dags.	GPS Staðsetning	Viðmiðun	M.y.s.	Skekki
Bjarni F. Einarsson	12.05.15	E 734218 N 517328	Isn 95		7

Tegund minja	Tilgáta/Niðurstaða	Verk	Fjöldi
Hestfjötur		Esk 15	-
Hættumat	Hætta	Ástand	Aldur
Horfin	-	-	1550-1900
Í eyði	Tímab. hættumat	Tímab. hætta	Á kort?
	-	-	
Minjagildi	Einkunn	Varðveislugildi	Einkunn 2
Ekkert		Ekkert	
Friðlýsa?	Friðlýst?	Hvenær	
Nei	Nei		

Legg og staðhættir

Beint fyrir neðan tröppurnar á Gömlu búð.

Heimildir og munnmæli

Einar Bragi Sigurðsson. *Eskja*. I bindi. Eskifirði 1971. Geir Hólm, fyrrverandi safnstjóri Sjóminjasafns Íslands. Guðný Zoëga, Ragnheiður Traustadóttir, Anna Rut Guðmundsdóttir og Bryndís Zoëga. *Fornleifaskráning vegna aðal- og deiliskipulags í Fjarðabyggð*. Byggðasafn Skagfirðinga - Rannsóknarskýrslur. 2004.

Lýsing

Hestastaur.

Staurinn er nú horfinn. Aðkomuhestar voru bundnir við þennan staur sem stóð líklega beint fyrir neðan tröppur Gömlu-Búðar (Einar Bragi Sigurðsson 1971:70). Hann er sýndur við suðvestur horn hússins í skýrslu 2004.

Nær engar líkur eru á að minjar um staur þennan finnist við jarðrask.

Teikning/Ljósmynd



Ljósmynd



Ljósmyndari

Bjarni F. Einarsson

Filma nr./teg. myndar

Olympus A-410

Athugasemdir

Áður skráð sem nr. Lambeyri 182061 132-8 og þá voru hnit tekin á svæðinu í WGS 94: N: 65, 4, 20 (-650722) V: 14, 0, 57 (-140158) (Bryndís Zoëga o.fl. 2004:52). Líklega ætti að skrá minjar af þessu tagi sem gripi enda ekki eiginleg mannvirki.

Fornleifaskrá

Aðalnr.

24

Undirnr.

1

Sýsla

S-Múlasýsla

Sveitarfélag

Fjarðabyggð

Tákntala

Hverfi

Miðbær/Útkaupstaður

Landareign

Eskifjörður

MÍ:Nr

1743

Heiti

Blóðvöllur

Skrásetjari

Bjarni F. Einarsson

Dags.

12.05.15

GPS Staðsetning

-

Viðmiðun

-

M.y.s. Skekkja

5

Tegund minja

Slátrunarstaður

Tilgáta/Niðurstaða

Verk

Esk 15

Fjöldi

1

Hættumat

Hætta

Ástand

Aldur

Í eyði

Tímab. hættumat

Tímab. hætta

Á kort?

Horfin

-

-

1550-1900

-

-

Minjagildi

Einkunn

Varðveislugildi

Einkunn 2

Friðlýsa?

Friðlýst?

Hvenær

Ekkert

Ekkert

Nei

Nei

Lega og staðhættir

Var niður af mörbúðinni við Gömlu Búð.

Heimildir og munnmæli

Geir Hólm, fyrrverandi safnstjóri Sjóminjasafns Íslands. Guðný Zoëga, Ragnheiður Traustadóttir, Anna Rut Guðmundsdóttir og Bryndís Zoëga. *Fornleifaskráning vegna aðal- og deiliskipulags í Fjarðabyggð*. Byggðasafn Skagfirðinga - Rannsóknarskýrslur. 2004. Lambeyri. *Örnefnaskrá*. Stofnun Árna Magnússonar í íslenskum fræðum. Örnefnasafn.

Lýsing

Slátrunarstaður.

Fé var slátrað þarna á haustin undir berum himni og á vellinum stóð Gálginn (Örn.skrá Lambeyrar).

Þarna sést ekkert lengur og engar líkur á að nokkuð finnist þarna. Blóðvöllurinn hefur líklega verið vinstra megin á myndinni, sbr. kort (nr. 10).

Teikning/Ljósmynd



Ljósmynd

Staðsetning minja í Útkaupstað



Ljósmyndari

Bjarni F. Einarsson

Filma nr./teg. myndar

Olympus A-410

Athugasemdir

Áður skráð sem nr. Lambeyri 182061 132-10 og þá voru hnit tekin á svæðinu í WGS 94: N: 65, 4, 21 (-650725) V: 13, 1, 0 (-130167) (Bryndís Zoëga o.fl. 2004:53). Við hugsanlegar framkvæmdir á svæðinu er mælt með framkvæmdaefirliti fornleifafræðings.

Fornleifaskrá

Aðalnr.

25

Undirnr.

1

Sýsla

S-Múlasýsla

Sveitarfélag

Fjarðabyggð

Tákntala

Hverfi

Miðbær/Útkaupstaður

Landareign

Eskifjörður

MÍ:Nr

1743

Heiti

Skrásetjari

Bjarni F. Einarsson

Dags.

12.05.15

GPS Staðsetning

E 734235 N 517354

Viðmiðun

Isn 93

M.y.s. Skekkja

5

Tegund minja

Rétt

Tilgáta/Niðurstaða

Verk

Esk 15

Fjöldi

1

Hættumat

Hætta

Ástand

Aldur

Í eyði

Tímab. hættumat

Tímab. hætta

Á kort?

Horfin

-

-

1550-1900

-

-

Minjagildi

Einkunn

Varðveislugildi

Einkunn 2

Friðlýsa?

Friðlýst?

Hvenær

Ekkert

Ekkert

Nei

Nei

Lega og staðhættir

Niður af blóðvellingnum sem var ofan við Gömlu Búð.

Heimildir og munnmæli

Einar Bragi Sigurðsson. *Eskja*. I bindi. Eskifirði 1971.
Geir Hólm, fyrrverandi safnstjóri Sjóminjasafns Íslands.
Guðný Zoëga, Ragnheiður Traustadóttir, Anna Rut
Guðmundsdóttir og Bryndís Zoëga. *Fornleifaskráning
vegna aðal- og deiliskipulags í Fjarðabyggð*. Byggðasafn
Skagfirðinga - Rannsóknarskýrslur. 2004.
Hörður Ágústsson. *Húsakönnun á Eskifirði*. Húsa-
friðunarnefnd, Skipulagsstjóri ríkisins og Eskifjarðar-
kaupstaður. Reykjavík, ótölusettar blaðsíður. 1980.

Lýsing

Rétt.

Mun hafa verið notuð fyrir sauði áður en þeir voru reknir til slátrunar á Blóðvellingnum.

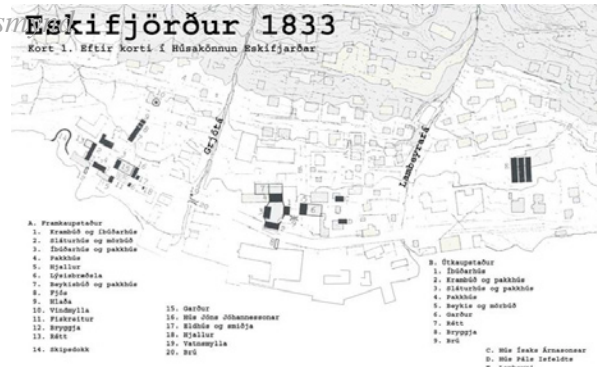
Nú er réttin horfin, en þó má vera að leifar finnast undir sverðinum.

Réttin hefur verið rétt á bak við Gömlu Búð á myndinni sbr. kortið að neðan (nr. 11).

Teikning/Ljósmynd



Ljósmynd



Ljósmyndari

-

Filma nr./teg. myndar

Olympus A-410

Athugasemdir

Áður skráð sem nr. Lambeyri 182061 132-11. Við hugsanlegar framkvæmdir á svæðinu er mælt með framkvæmdaeftirliti fornleifafræðings.

Fornleifaskrá

Aðalnr.

26

Undirnr.

1

Sýsla

S-Múlasýsla

Sveitarfélag

Fjarðabyggð

Tákntala

Hverfi

Miðbær/Útkaupstaður

Landareign

Eskifjörður

MÍ:Nr

1743

Heiti

Útkaupstaðarbrunnur

Skrásetjari

Bjarni F. Einarsson

Dags.

12.05.15

GPS Staðsetning

E 734236 N 517321

Viðmiðun

Isn 93

M.y.s. Skekkja

5

Tegund minja

Brunnur

Tilgáta/Niðurstaða

Verk

Esk 15

Fjöldi

1

Hættumat

Hætta

Ástand

Aldur

Í eyði

Tímab. hættumat

Tímab. hætta

Á kort?

Byggingar

Mikil

Lélegt

1550-1900

Minjagildi

Einkunn

Varðveislugildi

Einkunn 2

Friðlýsa?

Friðlýst?

Hvenær

Lítið

3

Lítið

3

Nei

Nei

Lega og staðhættir

Nálægt norðausturorni Gömlu Búðar.

Heimildir og munnmæli

Geir Hólm, fyrrverandi safnstjóri Sjóminjasafns Íslands.

Einar Bragi Sigurðsson. *Eskja*. I bindi. Eskifirði 1971.

Guðný Zoëga, Ragnheiður Traustadóttir, Anna Rut

Guðmundsdóttir og Bryndís Zoëga. *Fornleifaskráning*

vegna aðal- og deiliskipulags í Fjarðabyggð. Byggðasafn

Skagfirðinga - Rannsóknarskýrslur. 2004.

Lambeyri. *Örnefnaskrá*. Stofnun Árna Magnússonar í

íslenskum fræðum. Örnefnasafn.

Lýsing

Brunnur.

Í Örnefnalýsingu segir að brunnurinn hafi verið „...upp af Kabinettinu, eins og miðja vega milli þess og Pakkhússins, ...“ Í Eskju er heitið skúr notað í stað Kabinettsins (1971:70).

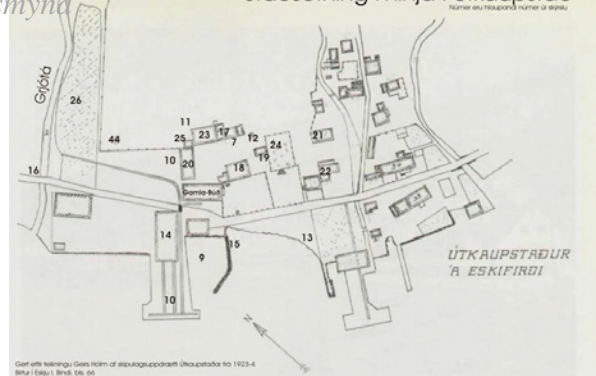
Mjög líklega eru leifar af neðri hluta brunnsins enn á staðnum. Hefur hann staðið nálægt skaflinum á myndinni sbr. kort (nr. 12).

Teikning mynd



Ljósmynd

Staðsetning minja í Útkaupstað



Ljósmyndari

Bjarni F. Einarsson

Filma nr./teg. myndar

Olympus A-410

Athugasemdir

Áður skráð sem nr. Lambeyri 182061 132-12 og þá voru hnit tekin á svæðinu í WGS 94: N: 65, 4, 20 (-650722) V: 14, 0, 56 (-140126) (Bryndís Zoëga o.fl. 2004:53). Við hugsanlegar framkvæmdir á svæðinu er mælt með framkvæmdaefirliti fornleifafræðings.

Fornleifaskrá

Aðalnr.

27

Undirnr.

1

Sýsla

S-Múlasýsla

Sveitarfélag

Fjarðabyggð

Tákntala

Hverfi

Miðbær/Útkaupstaður

Landareign

Eskifjörður

MÍ:Nr

1743

Heiti

Springspeli

Skrásetjari

Bjarni F. Einarsson

Dags.

12.05.15

GPS Staðsetning

E 734187 N 517230

Viðmiðun

Isn 93

M.y.s. Skekkja

5

Tegund minja

Landfestar

Tilgáta/Niðurstaða

Verk

Esk 15

Fjöldi

1

Hættumat

Hætta

Ástand

Aldur

Í eyði

Tímab. hættumat

Tímab. hætta

Á kort?

Horfið

1550-1900

Minjagildi

Einkunn

Varðveislugildi

Einkunn 2

Friðlýsa?

Friðlýst?

Hvenær

Ekkert

Ekkert

Nei

Nei

Lega og staðhættir

Í fjörinni inn og niður af Gamla Bauk þar sem nú er steipt bryggja.

Heimildir og munnmæli

Geir Hólm, fyrrverandi safnstjóri Sjóminjasafns Íslands. Guðný Zoëga, Ragnheiður Traustadóttir, Anna Rut Guðmundsdóttir og Bryndís Zoëga. *Fornleifaskráning vegna aðal- og deiliskipulags í Fjarðabyggð*. Byggðasafn Skagfirðinga - Rannsóknarskýrslur. 2004. Lambeyri. *Örnefnaskrá*. Stofnun Árna Magnússonar í íslenskum fræðum. Örnefnasafn.

Lýsing

Landfestar.

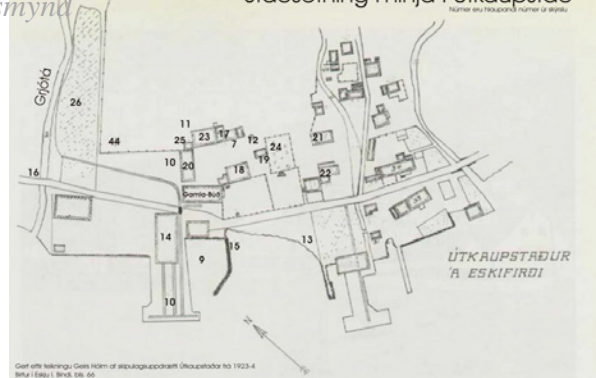
Þarna sést ekkert í dag sem bent getur til Springspela, en þó er hugsanlegt að undir steypunni kunni að leynast leifar hans. Sjá staðsetningu á korti (nr. 13). Sé þessi staðsetning rétt eru landfestarnar nokkuð ofar í landinu en sýnt er á loftmynd í skýrslu, en sú staðsetning er höfð eftir Geir Hólm samkvæmt skýrslu 2004 (Guðný Zoëga 2004:54).

Teikning/Ljósmynd



Ljósmynd

Staðsetning minja í Útkaupstað



Ljósmyndari

Bjarni F. Einarsson

Filma nr./teg. myndar

Olympus A-410

Athugasemdir

Áður skráð sem nr. Lambeyri 182061 132-13 og þá voru hnit tekin á svæðinu í WGS 94: N: 65, 4, 17 (-650714) V: 14, 1, 0 (-140167) (Bryndís Zoëga o.fl. 2004:54).

Fornleifaskrá

Aðalnr.

28

Undirnr.

1

Sýsla

S-Múlasýsla

Sveitarfélag

Fjarðabyggð

Tákntala

Hverfi

Miðbær/Útkaupstaður

Landareign

Eskifjörður

MÍ:Nr

1743

Heiti

Útkaupstaðarreitir

Skrásetjari

Bjarni F. Einarsson

Dags.

12.05.15

GPS Staðsetning

E 734209 N 517354

Viðmiðun

Isn 93

M.y.s. Skekkja

17

Tegund minja

Fiskþurrkunarreitir

Tilgáta/Niðurstaða

Verk

Esk 15

Fjöldi

1

Hættumat

Hætta

Ástand

Aldur

Í eyði

Tímab. hættumat

Tímab. hætta

Á kort?

Talsverð

Lélegt

1550-1900

Minjagildi

Einkunn

Varðveislugildi

Einkunn 2

Friðlýsa?

Friðlýst?

Hvenær

Lítið

2

Lítið

2

Nei

Nei

Legg og staðhættir

Inn af Mörbúðinni, norðan við Gömlu Búð.

Heimildir og munnmæli

Einar Bragi Sigurðsson. *Eskja*. I bindi. Eskifirði 1971.
Geir Hólm, fyrrverandi safnstjóri Sjóminjasafns Íslands.
Guðný Zoëga, Ragnheiður Traustadóttir, Anna Rut
Guðmundsdóttir og Bryndís Zoëga. *Fornleifaskráning
vegna aðal- og deiliskipulags í Fjarðabyggð*. Byggðasafn
Skagfirðinga - Rannsóknarskýrslur. 2004.
Hörður Ágústsson. *Húsakönnun á Eskifirði*. Húsa-
friðunarnefnd, Skipulagsstjóri ríkisins og Eskifjarðar-
kaupstaður. Reykjavík, ótölusettar blaðsíður. 1980.

Lýsing

Fiskþurrkunarreitir.

Reitirnir voru líklega nyrst og austast í túninu
norðan við Gömlu Búð.

Ekki er óhugsanlegt að leifar kunni að leynast enn
undir sverðinum og götunni.

Á kortinum eru reitirnir merktir nr. 26.

Áður skráð sem nr. Lambeyri 182061 132-26.
og þá voru hnit tekin á svæðinu í WGS 94: N:
64°04'22' V: 14°00'56' (Bryndís Zoëga o.fl.
2004:52).

Teikning/Ljósmynd



Ljósmynd

Staðsetning minja í Útkaupstað



Ljósmyndari

Bjarni F. Einarsson

Filma nr./teg. myndar

Olympus A-410

Athugasemdir

Ef til jarðrask kemur er mælt með því að fornleifafræðingur verði á staðnum.

Fornleifaskrá

Aðalnr.

29

Sýsla

S-Múlasýsla

Sveitarfélag

Fjarðabyggð

Tákntala

Hverfi

Útbær/Hlíðarendi

Landareign

MÍ:Nr

Heiti

Undirnr.

Eskifjörður

1743

1

Skrásetjari

Bjarni F. Einarsson

Dags.

12.05.15

GPS Staðsetning

E 735012 N 516797

Viðmiðun

Isn 93

M.y.s.

6

Tegund minja

Garðar

Tilgáta/Niðurstaða

Varnargarðar

Verk

Esk 15

Fjöldi

2

Hættumat

Hætta

Ástand

Aldur

Í eyði

Tímab. hættumat

Tímab. hætta

Á kort?

Ábúð

Talsverð

Sæmilegt

1550-1900

Minjagildi

Einkunn

Varðveislugildi

Einkunn 2

Friðlýsa?

Friðlýst?

Hvenær

Lítið

3

Lítið

3

Nei

Nei

Lega og staðhættir

Sín hvoru megin við Hlíðarendaá, nánast frá sjó og upp með læknum allt að 100 m.

Heimildir og munnmæli

Lýsing

Garðar.

a) Garður.

Úr grjóti, um 33 m langur, 0,5 - 1 m breiður og 0,1 - 0,3 m hár. Garðurinn liggur vestan megin við lækinn og er nokkuð hlykkjóttur og slitróttur. Á efri mynd er horft niður (SV) með garðinum.

b) Garður.

Úr grjóti, um 100 m langur, 0,5 - 2,2 m breiður og 0,1 - 0,3 m hár. Garðurinn liggur austan megin lækjarins og er beinni en sá fyrrnefndi, en einnig slitróttur. Á neðri myndinni er horft niður með honum (SV).

Túngarður nr. 10 liggur að þessum garði og því hefur hann líklega þjónað bæði sem túngarður og varnargarður.

GPS var mælt við norðurenda beggja garðanna.

Teikning



Ljósmynd



Ljósmyndari

Bjarni F. Einarsson

Filma nr./teg. myndar

Olympus A-410

Athugasemdir

Ef garðurinn er í hættu vegna framkvæmda er mælt með því að hann verði nákvæmlega GPS mældur, ljósmyndaður og snið grafið í gegnum hann með leyfi Minjastofnunar Íslands og þeim skilmálum sem stofnunin kann að setja.

Fornleifaskrá

Aðaln.

30

Undirnr.

1

Sýsla

S-Múlasýsla

Sveitarfélag

Fjarðabyggð

Tákntala

Hverfi

Útbær

Landareign

Eskifjörður

MÍ:Nr

1743

Heiti

Skrásetjari

Bjarni F. Einarsson

Dags.

12.05.15

GPS Staðsetning

E 734939 N 516807

Viðmiðun

Isn 93

M.y.s.

5

Tegund minja

Túngarður

Tilgáta/Niðurstaða

Verk

Esk 15

Fjöldi

1

Hættumat

Hætta

Ástand

Aldur

Í eyði

Tímab. hættumat

Tímab. hætta

Á kort?

Ekkert

Engin

Sæmilegt

1550-1900

Minjagildi

Einkunn

Varðveislugildi

Einkunn 2

Friðlýsa?

Friðlýst?

Hvenær

Lítið

3

Lítið

3

Nei

Nei

Lega og staðhættir

Liggur rétt vestan við Hlíðarendaá, ofan við malarstíg sem liggur með hlíðinni ofan við þorpið. Í móa/haga.

Heimildir og munnmæli

Lýsing

Túngarður.

Úr grjóti, 0,6 - 1,4 m breiður og 0,2 - 0,4 m hár. Liggur garðurinn um 100 m upp hlíðina og beygir þá til austurs og virðist svo sameinast vestari garðinum nr. 9. Í garðinum má sjá leifar af tréstaurom og gaddavír. Efri myndin sýnir SV-horn garðsins, þar sem GPS var mælt. Neðri myndin sýnir breidd túnsins sem garðurinn umlykur.

Teikning/Ljósmynd



Ljósmynd



Ljósmyndari

Bjarni F. Einarsson

Filma nr./teg. myndar

Olympus A-410

Athugasemdir

Ef garðurinn er í hættu vegna framkvæmda er mælt með því að hann verði nákvæmlega GPS mældur, ljósmyndaður og snið grafið í gegnum hann með leyfi Minjastofnunar Íslands og þeim skilmálum sem stofnunin kann að setja.

Fornleifaskrá

Aðalnr.

31

Undirnr.

1

Sýsla

S-Múlasýsla

Sveitarfélag

Fjarðabyggð

Tákntala

Hverfi

Útbær

Landareign

Eskifjörður

MÍ:Nr

1743

Heiti

Skrásetjari

Bjarni F. Einarsson

Dags.

12.05.15

GPS Staðsetning

E 734938 N 516855

Viðmiðun

Isn 93

M.y.s.

5

Tegund minja

Gerði og kró

Tilgáta/Niðurstaða

Stekkur

Verk

Esk 15

Fjöldi

1

Hættumat

Ekkert

Hætta

Engin

Ástand

Sæmilegt

Aldur

1550-1900

Í eyði

Tímab. hættumat

Tímab. hætta

Á kort?

Minjagildi

Lítið

Einkunn

3

Varðveislugildi

Lítið

Einkunn 2

3

Friðlýsa?

Nei

Friðlýst?

Nei

Hvenær

Lega og staðhættir

Fáeina metra vestur af minjum nr. 10. Í móa.

Heimildir og munnmæli

Lýsing

Gerði og kró.

Gerðið er 13 x 15 m (NV-SA). Veggir þess eru úr grjóti 0,8 - 2 m breiðir og 0,1 - 0,5 m háir. Hlið eða op er á gerðinu við V horn mót SV. Inni í gerðnu er stór hola um 2,2 x 3 m stór. Gerðið er vel gróið grasi og nokkrum barrviðarhríslum.

Króin er við NV-hlið og er um 4 m á hliðarnar.

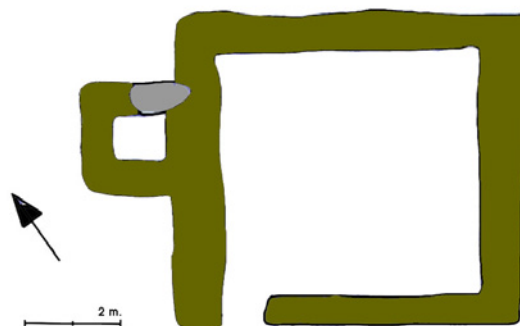
Líklega er op í SV út úr krónni. Við NA-hliðan er stór steinn sem er hluti af krónni.

Út úr S-horni gerðisins gengur garður um 20 m langur (ekki sýndur á teikn.). Virðist hann svo beygja til austurs og þar er hann um 50 m langur. Við garð þennan er grjóthrúga eða hleðsla, sem gætu verið ræktunarsteinar.

Teikning/Ljósmynd



Ljósmynd



Ljósmyndari

Bjarni F. Einarsson

Filma nr./teg. myndar

Olympus A-410

Athugasemdir

Ef gerðið og króin er í hættu vegna framkvæmda er mælt með því að minjarnar verði nákvæmlega GPS mældur, ljósmyndaður og snið grafið í gegnum þær með leyfi Minjastofnunar Íslands og þeim skilmálum sem stofnunin kann að setja.

Fornleifaskrá

Aðalnr.

32

Sýsla

S-Múlasýsla

Sveitarfélag

Fjarðabyggð

Tákntala

Hverfi

Útbær

Landareign

Eskifjörður

MÍ:Nr

1743

Heiti

Undirnr.

1

Skrásetjari

Bjarni F. Einarsson

Dags.

12.05.15

GPS Staðsetning

E 734910 N 516853

Viðmiðun

Isn 93

M.y.s.

4

Tegund minja

Rúst

Tilgáta/Niðurstaða

Verk

Esk 15

Fjöldi

1

Hættumat

Hætta

Ástand

Aldur

Í eyði

Tímab. hættumat

Tímab. hætta

Á kort?

Ekkert

Engin

Sæmilegt

1550-1900

Minjagildi

Einkunn

Varðveislugildi

Einkunn 2

Friðlýsa?

Friðlýst?

Hvenær

Lítið

3

Lítið

3

Nei

Nei

Lega og staðhættir

Í grasi gróinni hlíð, um 25 - 30 metra neðan við malasrstíg sem liggur með hlíðinni.

Heimildir og munnmæli

Lýsing

Rúst.

2,5 x 2,5 m (N-S). Veggir úr grjóti 0,3 - 0,8 m breiðir og 0,2 - 0,5 m háir. Sumstaðar er einföld röð steina og eru þeir nokkuð misstórir þar sem svo háttar.

Ekki er ljóst hvar dyr eða op hefur verið á rústinni.

Um 12 m norður af rústinni eru fornleifar nr. 13.

Teikning/ljósmynd



Ljósmynd



Ljósmyndari

Bjarni F. Einarsson

Filma nr./teg. myndar

Olympus A-410

Athugasemdir

Ef rústin er í hættu vegna framkvæmda er mælt með því að hún verði nákvæmlega GPS mæld, ljósmynduð og snið grafið í gegnum hana með leyfi Minjastofnunar Íslands og þeim skilmálum sem stofnunin kann að setja.

Fornleifaskrá

Aðalnr.

33

Sýsla

S-Múlasýsla

Sveitarfélag

Fjarðabyggð

Tákntala

Hverfi

Útbær

Landareign

Eskifjörður

MÍ:Nr

1743

Heiti

Undirnr.

1

Skrásetjari

Bjarni F. Einarsson

Dags.

12.05.15

GPS Staðsetning

E 734913 N 516867

Viðmiðun

Isn 93

M.y.s.

4

Tegund minja

Rúst

Tilgáta/Niðurstaða

Verk

Esk 15

Fjöldi

1

Hættumat

Ekkert

Hætta

Engin

Ástand

Sæmilegt

Aldur

1550-1900

Í eyði

Tímab. hættumat

Tímab. hætta

Á kort?

Minjagildi

Lítið

Einkunn

3

Varðveislugildi

Lítið

Einkunn 2

3

Friðlýsa?

Nei

Friðlýst?

Nei

Hvenær

Lega og staðhættir

Í grasi gróinni hlíð, nokkra metra neðan við malasrstíg sem liggur með hlíðinni.

Heimildir og munnmæli

Lýsing

Rúst.

3 x 5 m (NA-SV). Veggir úr grjóti 0,8 - 3 m breiðir og 0,2 - 0,5 m háir.

Rústin er mjög óregluleg og líklega talsvert af ræktunarsteinum sem kastað hefur verið í rústina.

Teikning/ljósmynd



Ljósmynd



Ljósmyndari

Bjarni F. Einarsson

Filma nr./teg. myndar

Olympus A-410

Athugasemdir

Ef rústin er í hættu vegna framkvæmda er mælt með því að hún verði nákvæmlega GPS mæld, ljósmynduð og snið grafið í gegnum hana með leyfi Minjastofnunar Íslands og þeim skilmálum sem stofnunin kann að setja.

Fornleifaskrá

Aðalnr.

34

Sýsla

S-Múlasýsla

Sveitarfélag

Fjarðabyggð

Tákntala

Hverfi

Útbær

Landareign

Eskifjörður

MÍ:Nr

1743

Heiti

Undirnr.

1

Skrásetjari

Bjarni F. Einarsson

Dags.

12.05.15

GPS Staðsetning

E 734904 N 516853

Viðmiðun

Isn 93

M.y.s.

4

Tegund minja

Rúst

Tilgáta/Niðurstaða

Verk

Esk 15

Fjöldi

1

Hættumat

Hætta

Ástand

Aldur

Í eyði

Tímab. hættumat

Tímab. hætta

Á kort?

Ekkert

Engin

Sæmilegt

1550-1900

Minjagildi

Einkunn

Varðveislugildi

Einkunn 2

Friðlýsa?

Friðlýst?

Hvenær

Lítið

3

Lítið

3

Nei

Nei

Lega og staðhættir

Í grasi gróinni hlíð, nokkra tugi metra neðan við malasrstíg sem liggur með hlíðinni. Við jaðar skógarlunds.

Heimildir og munnmæli

Lýsing

Rúst.

2,2 x 3,5 m (NA-SV). Veggir úr grjóti 0,8 - 3 m breiðir og 0,2 - 0,5 m háir.

Í rústinni er mikið magn af ræktunarsteinum.

Teikning/Ljósmynd



Ljósmynd



Ljósmyndari

Bjarni F. Einarsson

Filma nr./teg. myndar

Olympus A-410

Athugasemdir

Ef rústin er í hættu vegna framkvæmda er mælt með því að hún verði nákvæmlega GPS mæld, ljósmynduð og snið grafið í gegnum hana með leyfi Minjastofnunar Íslands og þeim skilmálum sem stofnunin kann að setja.

Fornleifaskrá

Aðalnr.

35

Sýsla

S-Múlasýsla

Sveitarfélag

Fjarðabyggð

Táknatala

Hverfi

Útbær

Landareign

Eskifjörður

MÍ:Nr

1743

Heiti

Undirnr.

1

Skrásetjari

Bjarni F. Einarsson

Dags.

12.05.15

GPS Staðsetning

E 734918 N 516880

Viðmiðun

Isn 93

M.y.s.

5

Tegund minja

Garður

Tilgáta/Niðurstaða

Verk

Esk 15

Fjöldi

1

Hættumat

Hætta

Ástand

Aldur

Í eyði

Tímab. hættumat

Tímab. hætta

Á kort?

Ekkert

Engin

Sæmilegt

1550-1900

Minjagildi

Einkunn

Varðveislugildi

Einkunn 2

Friðlýsa?

Friðlýst?

Hvenær

Lítið

2

Lítið

2

Nei

Nei

Lega og staðhættir

Garðurinn liggur niður af malarstíg sem liggur eftir hlíðinni og niður að garði íbúðarhúss. Í grasi gróinni brekku.

Heimildir og munnmæli

Lýsing

Garður.

Um 80 m langur (NA - SV). Úr grjóti 1 - 2 m breiður og 0,1 - 0,4 m hár. Er garðurinn laskaður á stöku stað en vel gróin grasi og hulinn grasi á köflum.

Um 4 m vestur af NA - enda eru ræktunarsteinar. GPS var mælt við NA - endan, við stíginn.

Teikning/Ljósmynd



Ljósmynd



Ljósmyndari

Bjarni F. Einarsson

Filma nr./teg. myndar

Olympus A-410

Athugasemdir

Ef garðurinn er í hættu vegna framkvæmda er mælt með því að hann verði nákvæmlega GPS mældur, ljósmyndaður og snið grafið í gegnum hann með leyfi Minjastofnunar Íslands og þeim skilmálum sem stofnunin kann að setja.

Fornleifaskrá

Aðalnr.

36

Undirnr.

1

Sýsla	Sveitarfélag	Tákntala	Hverfi	
S-Múlasýsla	Fjarðabyggð		Útbær	
Landareign	MÍ:Nr	Heiti		
Eskifjörður	1743			

Skrásetjari	Dags.	GPS Staðsetning	Viðmiðun	M.y.s.	Skekkja
Bjarni F. Einarsson	12.05.15	E 734877 N 516869	Isn 93		5

Tegund minja	Tilgáta/Niðurstaða	Verk	Fjöldi				
Rúst	Fjárhús	Esk 15	1				
Hættumat	Hætta	Ástand	Aldur	Í eyði	Tímab. hættumat	Tímab. hætta	Á kort?
Ekkert	Engin	Ágætt	1550-1900				
Minjagildi	Einkunn	Varðveislugildi	Einkunn 2	Friðlýsa?	Friðlýst?	Hvenær	
Lítið	4	Lítið	4	Nei	Nei		

Lega og staðhættir

Í grasi gróinni brekku nokkra tugi m neðan við malarstíg sem liggur eftir hliðinni.

Heimildir og munnmæli

Lýsing

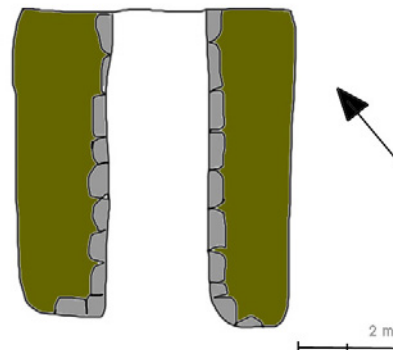
Rúst.

5,5 x 6 m (NA - SV). Veggir úr grjóti og torfi, um 2 m breiðir til hliðanna. Gaflinn er sjálfur bakkinn, enda er rústin grafin að hluta inn í hliðina. Garðlög (hleðslur) sjást vel að innanverðu og við kampana sem eru nokkuð heilir. SV - hliðin er opin og þar hlýtur að hafa verið timburgafl. Rústin er vel gróin grasi.

Teikning/Ljósmynd



Ljósmynd



Ljósmyndari

Bjarni F. Einarsson

Filma nr./teg. myndar

Olympus A-410

Athugasemdir

Ef rústin er í hættu vegna framkvæmda er mælt með því að hún verði nákvæmlega GPS mæld, ljósmynduð og snið grafið í gegnum hana með leyfi Minjastofnunar Íslands og þeim skilmálum sem stofnunin kann að setja.

Fornleifaskrá

Aðalnr.

37

Sýsla

S-Múlasýsla

Sveitarfélag

Fjarðabyggð

Tákntala

Hverfi

Útbær

Landareign

Eskifjörður

MÍ:Nr

1743

Heiti

Undirnr.

1

Skrásetjari

Bjarni F. Einarsson

Dags.

12.05.15

GPS Staðsetning

E 734818 N 516933

Viðmiðun

Isn 93

M.y.s.

5

Tegund minja

Rúst

Tilgáta/Niðurstaða

Verk

Esk 15

Fjöldi

1

Hættumat

Ekkert

Hætta

Engin

Ástand

Ágætt

Aldur

1550-1900

Í eyði

Tímab. hættumat

Tímab. hætta

Á kort?

Minjagildi

Lítið

Einkunn

4

Varðveislugildi

Lítið

Einkunn 2

4

Friðlýsa?

Nei

Friðlýst?

Nei

Hvenær

Lega og staðhættir

Í grasi gróinni brekku nokkra tugi m neðan við malarstíg sem liggur eftir hlíðinni, um 8 m vestur af rúst 17.

Heimildir og munnmæli

Lýsing

Rúst.

3 x 3 m (NA - SV). Veggirnir eru sjálfur bakkinn enda er rústin grafinn inn í hallann. eru þeir klæddir grjóti að austan og þar er grjótkampur greinilegur. Op eða dyr snúa mót SV.

Um 8 m N af rústinni eru ræktunarsteinar.

Teikning/Ljósmynd



Ljósmynd



Ljósmyndari

Bjarni F. Einarsson

Filma nr./teg. myndar

Olympus A-410

Athugasemdir

Ef rústin er í hættu vegna framkvæmda er mælt með því að hún verði nákvæmlega GPS mæld, ljósmynduð og snið grafið í gegnum hana með leyfi Minjastofnunar Íslands og þeim skilmálum sem stofnunin kann að setja.

Fornleifaskrá

Aðaln. **38**

Sýsla	Sveitarfélag	Tákntala	Hverfi	
S-Múlasýsla	Fjarðabyggð		Útbær	
Landareign	MÍ:Nr	Heiti		Undirnr.
Eskifjörður	1743			1

Skrásetjari	Dags.	GPS Staðsetning	Viðmiðun	M.y.s.	Skekkja
Bjarni F. Einarsson	12.05.15	E 734784 N 516950	Isn 93		5

Tegund minja	Tilgáta/Niðurstaða	Verk	Fjöldi				
Garður (garðar)		Esk 15	1				
Hættumat	Hætta	Ástand	Aldur	Í eyði	Tímab. hættumat	Tímab. hætta	Á kort?
Ekkert	Engin	Ágætt	1550-1900				
Minjagildi	Einkunn	Varðveislugildi	Einkunn 2	Friðlýsa?	Friðlýst?	Hvenær	
Lítið	2	Lítið	2	Nei	Nei		

Lega og staðhættir

Garðurinn liggur neðan við malarstíg sem liggur eftir hlíðinni og niður að íbúðarúsi. Í grasi gróinni brekku.

Heimildir og munnmæli

Lýsing

Garður (garðar).

Úr grjóti, 0,8 - 2 m breiður. Virðist garðurinn eða garðarnir hafa verið utan um túnbletti, enda liggur garðurinn með hlíðinni og þvert á hana. Á stöku stað eru enn járnstaurar í garðinum og timbur einnig. Er garðurinn ógreinilegur á köflum. GPS var mælt þar sem garðar skerast u.þ.b fyrir miðju kerfisins ef svo mætti að orði komas, nálgt miðju megin garðsins sem liggur eftir hlíðinni.

Teikning/Ljósmynd



Ljósmynd



Ljósmyndari

Bjarni F. Einarsson

Filma nr./teg. myndar

Olympus A-410

Athugasemdir

Ef garðurinn er í hættu vegna framkvæmda er mælt með því að hann verði nákvæmlega GPS mældur, ljósmyndaður og snið grafið í gegnum hann með leyfi Minjastofnunar Íslands og þeim skilmálum sem stofnunin kann að setja.

Fornleifaskrá

Aðaln. **39**

Sýsla	Sveitarfélag	Tákntala	Hverfi	
S-Múlasýsla	Fjarðabyggð		Hlíðarendi	
Landareign	MÍ:Nr	Heiti	Undirnr.	
Eskifjörður	1743		1	

Skrásetjari	Dags.	GPS Staðsetning	Viðmiðun	M.y.s.	Skekkja
Bjarni F. Einarsson	13.05.15	E 735056 N 516646	Isn 93		5

Tegund minja	Tilgáta/Niðurstaða	Verk	Fjöldi				
Rústir		Esk 15	2				
Hættumat	Hætta	Ástand	Aldur	Í eyði	Tímab. hættumat	Tímab. hætta	Á kort?
Ábúð	Lítill	Lélegt	1900-				
Minjagildi	Einkunn	Varðveislugildi	Einkunn 2	Friðlýsa?	Friðlýst?	Hvenær	
Lítið	2	Lítið	2	Nei	Nei		

Legg og staðhættir

Skammt austur af Lindarbrekku, Hlíðarendavegi 5.

Heimildir og munnmæli

Lýsing

Rústir.

1) Rúst.

4 x 6 m (NV - SA). Veggir úr grjóti og torfi að norðanverðu, 1 m breiðir og 0,5 - 1 m háir. NA og SA veggir eru grafnir inn í brekkuna eins og rústin sjálf. Steyptur veggur á helmingi NA-veggjar, SA-hlutinn. Garðlög sjást að innanverðu og við V-kamp. SA-hliðin hefur trúlega verið timburgafl og þar hefur verið innangengt inn í rústina. Nokkuð er hrúnið úr veggjum og rusl inni í rústinni.

3 m norður af 1) er 2).

2) Rúst.

2,2 x 2,3 m (NV - SA). Veggir úr grjóti (og torfi?) 0,5 - 0,6 m breiðir og 0,2 - 0,4 m háir. Garðlög sjást við N-hornið innanvert. Op er mót SV. Áberandi eru stórir steinar í rústinni.

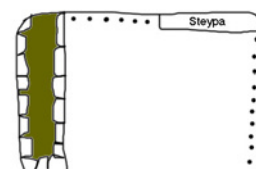
Teikning/ljósmynd



Ljósmynd



2 m.



Ljósmyndari

Bjarni F. Einarsson

Filma nr./teg. myndar

Olympus A-410

Athugasemdir

Ef rústin er í hættu vegna framkvæmda er mælt með því að hún verði nákvæmlega GPS mæld, ljósmynduð og snið grafið í gegnum hana með leyfi Minjastofnunar Íslands og þeim skilmálum sem stofnunin kann að setja.

Fornleifaskrá

Aðalnr.

40

Undirnr.

1

Sýsla	Sveitarfélag	Tákntala	Hverfi
S-Múlasýsla	Fjarðabyggð		Útbær
Landareign	MÍ:Nr	Heiti	
Eskifjörður	1743		

Skrásetjari	Dags.	GPS Staðsetning	Viðmiðun	M.y.s.	Skekkja
Bjarni F. Einarsson	13.05.15	E 734751 N 516874	Isn 93		5

Tegund minja	Tilgáta/Niðurstaða	Verk	Fjöldi
Rúst		Esk 15	1
Hættumat	Hætta	Ástand	Aldur
Ábúð	Lítill	Ágætt	1550-1900
Í eyði	Tímab. hættumat	Tímab. hætta	Á kort?
Minjagildi	Einkunn	Varðveislugildi	Einkunn 2
Lítið	4	Lítið	4
Friðlýsa?	Friðlýst?	Hvenær	
Nei	Nei		

Lega og staðhættir

Í garði við Strandgötu 75B, á bak við íbúðarhúsið.

Heimildir og munnmæli

Lýsing

Rúst.

4 x 7 m (NNV - SSA). Veggir úr grjóti, 1 - 1,1 m breiðir og 0,3 - 1,2 m háir. SSA gaflinn vantar og þar hlýtur að hafa verið timburpil. Garðlög sjást um alla innanverða rústina og við kampa. Einnig sjást þau austanvert í SSA hluta. NNV gaflur er dálítið oddlaga og virðist nær heill.

Rústin er vel gróin grasi og mosa. Innst inni í henni er dálítið af rusli.

Við austurhliðina eru rústabrot á um 7 x 7 m stóru svæði.

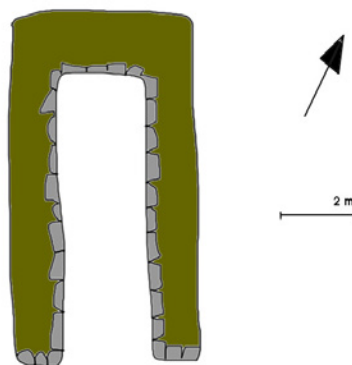
Um 25 m NA af rústinni er nýlega upp gerður kofi ofan í rúst.

Yngri grjóthleðslur er víða að sjá í kring um rústina.

Teikning



Ljósmynd



Ljósmyndari

Bjarni F. Einarsson

Filma nr./teg. myndar

Olympus A-410

Athugasemdir

Ef rústin er í hættu vegna framkvæmda er mælt með því að hún verði nákvæmlega GPS mæld, ljósmynduð og snið grafið í gegnum hana með leyfi Minjastofnunar Íslands og þeim skilmálum sem stofnunin kann að setja.

Fornleifaskrá

Aðalnr.

41

Sýsla

S-Múlasýsla

Sveitarfélag

Fjarðabyggð

Tákntala

Hverfi

Útbær/Hlíðarendi

Landareign

Eskifjörður

MÍ:Nr

1743

Heiti

Undirnr.

1

Skrásetjari

Bjarni F. Einarsson

Dags.

13.05.15

GPS Staðsetning

E 734823 N 516977

Viðmiðun

Isn 93

M.y.s.

4

Tegund minja

Garðar

Tilgáta/Niðurstaða

Veitu- og varnargarðar

Verk

Esk 15

Fjöldi

2

Hættumat

Hætta

Ástand

Aldur

Í eyði

Tímab. hættumat

Tímab. hætta

Á kort?

Ábúð

Lítill

Ágætt

1550-1900

Minjagildi

Einkunn

Varðveislugildi

Einkunn 2

Friðlýsa?

Friðlýst?

Hvenær

Talsvert

6

Talsvert

6

Nei

Nei

Lega og staðhættir

Sín hvoru megin við Ljósá nær því frá sjó og upp hlíðina.

Heimildir og munnmæli

Lýsing

Garðar.

Um tvo garða er að ræða sín hvoru megin við Ljósá. Liggja þeir nær því frá sjó og næstum upp að lóni og brú yfir ána.

Garðurinn norðan megin ár er nokkuð greinilegri, en báðir eru þeir nokkuð heillegir efst, en báðir eru slitróttir og hlykkjóttir.

Þegar neðar kemur að rafstöðinni má greina rask í garðinum að norðanverðu, enda hlýtur þar að hafa verið rás inn að rafstöðinni. Neðar er mjög heilleg rás út úr stöðinni að Ljósánni.

GPS var mælt efst að norðanverðu við brú.

Teikning/Ljósmynd



Ljósmynd



Ljósmyndari

Bjarni F. Einarsson

Filma nr./teg. myndar

Olympus A-410

Athugasemdir

Ef garðarnir eru í hættu vegna framkvæmda er mælt með því að þeir verði nákvæmlega GPS mældir, ljósmyndaðir og snið grafið í gegnum þá með leyfi Minjastofnunar Íslands og þeim skilmálum sem stofnunin kann að setja. Mælt er með því að ekki verði hrófað við neðri hluta garðanna þar sem þeir

Fornleifaskrá

Aðalnr.

42

Undirnr.

1

Sýsla

S-Múlasýsla

Sveitarfélag

Fjarðabyggð

Tákntala

Hverfi

Útbær

Landareign

Eskifjörður

MÍ:Nr

1743

Heiti

Skrásetjari

Bjarni F. Einarsson

Dags.

13.05.15

GPS Staðsetning

E 734610 N 516934

Viðmiðun M.y.s.

Isn 93

Skekkja

5

Tegund minja

Garður

Tilgáta/Niðurstaða

Verk

Esk 15

Fjöldi

1

Hættumat

Ekkert

Hætta

Engin

Ástand

Sæmilegt

Aldur

1550-1900

Í eyði

Tímab. hættumat

Tímab. hætta

Á kort?

Minjagildi

Lítið

Einkunn

2

Varðveislugildi

Lítið

Einkunn 2

2

Friðlýsa?

Nei

Friðlýst?

Nei

Hvenær

Lega og staðhættir

Í grasi gróinni hlíðum 25 m ofan við Strandgötu 71B.

Heimildir og munnmæli

Lýsing

Garður.

Úr grjóti, 9 m langur, 1,3 m breiður og 0,3 - 0,8 m hár. Garðurinn er unlegur að sjá.

Um 20 m ofar í hlíðinni er annar garður og enn 20 m ofar sjá þriðji. Staðsetning þeirra á loftmynd er áætluð.

Víða eru litlir túnbleðlar eða ræktunarreitir á svæðinu og hafa garðarnir væntanlega afmarkað þá. GPS var mælt við NV enda.

Teikning/Ljósmynd



Ljósmynd



Ljósmyndari

Bjarni F. Einarsson

Filma nr./teg. myndar

Olympus A-410

Athugasemdir

Ef garðurinn er í hættu vegna framkvæmda er mælt með því að hann verði nákvæmlega GPS mældur, ljósmyndaður og snið grafið í gegnum hann með leyfi Minjastofnunar Íslands og þeim skilmálum sem stofnunin kann að setja.

Fornleifaskrá

Aðalnr.

43

Sýsla

S-Múlasýsla

Sveitarfélag

Fjarðabyggð

Tákntala

Hverfi

Miðbær

Landareign

Eskifjörður

MÍ:Nr

1743

Heiti

Undirnr.

1

Skrásetjari

Bjarni F. Einarsson

Dags.

13.05.15

GPS Staðsetning

E 734513 N 517362

Viðmiðun

Isn 93

M.y.s.

8

Tegund minja

Rúst

Tilgáta/Niðurstaða

Skepnuhús

Verk

Esk 15

Fjöldi

1

Hættumat

Hætta

Ástand

Aldur

Í eyði

Tímab. hættumat

Tímab. hætta

Á kort?

Ekkert

Engin

Ágætt

1550-1900

Minjagildi

Einkunn

Varðveislugildi

Einkunn 2

Friðlýsa?

Friðlýst?

Hvenær

Talsvert

6

Talsvert

6

Nei

Nei

Lega og staðhættir

Um 60 m ofan við elliheimilið Melbæ og um 20 m N af Lambeyrará.

Heimildir og munnmæli

Lýsing

Rúst.

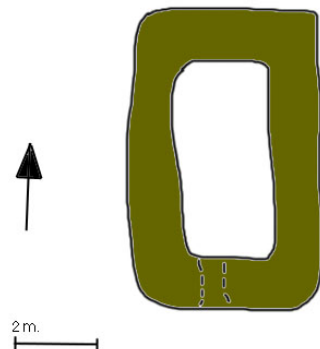
5 x 7 m (NNV - SSA). Veggir úr grjóti, ca. 1,5 - 2 m breiðir og 0,1 - 0,4 háir. Dyr eru líklega mót suðri. Garðlög sjást innanvert í austurvegg. Rústin er vel gróin grasi og í henni standa tvær birkihríslur

Gamli Melbær stóð áður þar sem elliheimilið er nú og því ekki ólíklegt að svörðurinn geymi ýmislegt þó ekki sjáist það nú.

Teikning/Ljósmynd



Ljósmynd



Ljósmyndari

Bjarni F. Einarsson

Filma nr./teg. myndar

Olympus A-410

Athugasemdir

Ef rústin er í hættu vegna framkvæmda er mælt með því að hún verði nákvæmlega GPS mæld, ljósmynduð og snið grafið í gegnum hana með leyfi Minjastofnunar Íslands og þeim skilmálum sem stofnunin kann að setja.

Fornleifaskrá

Aðalnr.

44

Undirnr.

1

Sýsla

S-Múlasýsla

Sveitarfélag

Fjarðabyggð

Tákntala

Hverfi

Miðbær

Landareign

Eskifjörður

MÍ:Nr

1743

Heiti

Skrásetjari

Bjarni F. Einarsson

Dags.

13.05.15

GPS Staðsetning

E 734490 N 517379

Viðmiðun

Isn 93

M.y.s.

8

Tegund minja

Rúst

Tilgáta/Niðurstaða

Verk

Esk 15

Fjöldi

1

Hættumat

Hætta

Ástand

Aldur

Í eyði

Tímab. hættumat

Tímab. hætta

Á kort?

Ekkert

Engin

Sæmilegt

1550-1900

Minjagildi

Einkunn

Varðveislugildi

Einkunn 2

Friðlýsa?

Friðlýst?

Hvenær

Lítið

4

Lítið

4

Nei

Nei

Lega og staðhættir

Efst á malarhrygg um 50 m norður af fornleifum nr. 23.

Heimildir og munnmæli

Lýsing

Rúst.

5 x 6 m (A - V). Veggir úr grjóti, 1 - 1,3 m breiðir og 0,1 - 0,2 m háir (utanvert). Rústin er grafin inn eða niður í hrygginn. Garðlög sjást innanvert í rústinni og við kampa.

Líklega vor dyr á suðurvegg og þar gæti hafa verið timburþil.

Rústin er vel gróin grasi.

Teikning/Ljósmynd



Ljósmynd



Ljósmyndari

Bjarni F. Einarsson

Filma nr./teg. myndar

Olympus A-410

Athugasemdir

Ef rústin er í hættu vegna framkvæmda er mælt með því að hún verði nákvæmlega GPS mæld, ljósmynduð og snið grafið í gegnum hana með leyfi Minjastofnunar Íslands og þeim skilmálum sem stofnunin kann að setja.

Fornleifaskrá

Aðalnr.

45

Undirnr.

1

Sýsla

S-Múlasýsla

Sveitarfélag

Fjarðabyggð

Tákntala

Hverfi

Miðbær

Landareign

Eskifjörður

MÍ:Nr

1743

Heiti

Skrásetjari

Bjarni F. Einarsson

Dags.

13.05.15

GPS Staðsetning

E 734491 N 517437

Viðmiðun

Isn 93

M.y.s.

8

Tegund minja

Garður

Tilgáta/Niðurstaða

Túngarður

Verk

Esk 15

Fjöldi

1

Hættumat

Ekkert

Hætta

Engin

Ástand

Sæmilegt

Aldur

1550-1900

Í eyði

Tímab. hættumat

Tímab. hætta

Á kort?

Minjagildi

Lítið

Einkunn

3

Varðveislugildi

Lítið

Einkunn 2

3

Friðlýsa?

Nei

Friðlýst?

Nei

Hvenær

Lega og staðhættir

Í grasi gróinni hlíð með trjám.

Heimildir og munnmæli

Lýsing

Garður.

Úr grjóti, 20 m langur, 1 - 1,4 m breiður og 0,2 - 0,6 m hár. Garðurinn er gróin grasi, mosa og lyngi.

Virðist nokkuð eldri en aðrir garðar í bænum.

GPS var mælt við austur enda.

Teikning



Ljósmynd



Ljósmyndari

Bjarni F. Einarsson

Filma nr./teg. myndar

Olympus A-410

Athugasemdir

Ef garðurinn er í hættu vegna framkvæmda er mælt með því að hann verði nákvæmlega GPS mældur, ljósmyndaður og snið grafið í gegnum hann með leyfi Minjastofnunar Íslands og þeim skilmálum sem stofnunin kann að setja.

Fornleifaskrá

Aðalnr.

46

Sýsla

S-Múlasýsla

Sveitarfélag

Fjarðabyggð

Tákntala

Hverfi

Miðbær

Landareign

Eskifjörður

MÍ:Nr

1743

Heiti

Undirnr.

1

Skrásetjari

Bjarni F. Einarsson

Dags.

13.05.15

GPS Staðsetning

E 734444 N 517445

Viðmiðun

Isn 93

M.y.s.

7

Tegund minja

Garður

Tilgáta/Niðurstaða

Verk

Esk 15

Fjöldi

1

Hættumat

Hætta

Ástand

Aldur

Í eyði

Tímab. hættumat

Tímab. hætta

Á kort?

Ekkert

Engin

Sæmilegt

1550-1900

Minjagildi

Einkunn

Varðveislugildi

Einkunn 2

Friðlýsa?

Friðlýst?

Hvenær

Lítið

3

Lítið

3

Nei

Nei

Lega og staðhættir

Í grasi gróinni hlíð með trjám.

Heimildir og munnmæli

Lýsing

Garður.

Úr grjóti, um 1,5 m breiður og 0,2 - 0,4 m hár. Er grjótið býsna stórt á stöku stað. Garðurinn beygir mót suðurs nyrst. Lengri kaflinn (A - V) er um 25 m langur og sá styttri (N - S) um 9 m.

Garðurinn er gróin grasi neðanvert og í honum má sjá einstaka járn- og tréstauro.

GPS var mælt við austurenda.

Teikning/ljósmynd



Ljósmynd



Ljósmyndari

Bjarni F. Einarsson

Filma nr./teg. myndar

Olympus A-410

Athugasemdir

Ef garðurinn er í hættu vegna framkvæmda er mælt með því að hann verði nákvæmlega GPS mældur, ljósmyndaður og snið grafið í gegnum hann með leyfi Minjastofnunar Íslands og þeim skilmálum sem stofnunin kann að setja.

Fornleifaskrá

Aðalnr.

47

Sýsla

S-Múlasýsla

Sveitarfélag

Fjarðabyggð

Tákntala

Hverfi

Miðbær

Landareign

Eskifjörður

MÍ:Nr

1743

Heiti

Undirnr.

1

Skrásetjari

Bjarni F. Einarsson

Dags.

13.05.15

GPS Staðsetning

E 734433 N 517483

Viðmiðun

Isn 93

M.y.s.

7

Tegund minja

Rúst

Tilgáta/Niðurstaða

Skepnuhús

Verk

Esk 15

Fjöldi

1

Hættumat

Ekkert

Hætta

Engin

Ástand

Ágætt

Aldur

1550-1900

Í eyði

Tímab. hættumat

Tímab. hætta

Á kort?

Minjagildi

Talsvert

Einkunn

6

Varðveislugildi

Talsvert

Einkunn 2

6

Friðlýsa?

Nei

Friðlýst?

Nei

Hvenær

Lega og staðhættir

Um 30 m ofan við íbúðarhúsið á Fossgötu 1. Í gróinni hlíð.

Heimildir og munnmæli

Lýsing


Rúst.

4 x 6 m (NA - SV). Veggir úr grjóti, 0,8 - 1 m breiðir og 0,3 - 0,7 m háir. Dyr snúa mót SA. Garðlög sjást innanvert á NA og NV vegg. Í rústinni er járnarusl. 8 m ofan við rústina er slóði sem líklega er línuvegur.

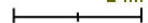
Teikning/Ljósmynd



Ljósmynd



2 m.



Ljósmyndari

Bjarni F. Einarsson

Filma nr./teg. myndar

Olympus A-410

Athugasemdir

Ef rústin er í hættu vegna framkvæmda er mælt með því að hún verði nákvæmlega GPS mæld, ljósmynduð og snið grafið í gegnum hana með leyfi Minjastofnunar Íslands og þeim skilmálum sem stofnunin kann að setja.U

Fornleifaskrá

Aðalnr.

48

Sýsla

S-Múlasýsla

Sveitarfélag

Fjarðabyggð

Tákntala

Hverfi

Miðbær

Landareign

Eskifjörður

MÍ:Nr

1743

Heiti

Undirnr.

1

Skrásetjari

Bjarni F. Einarsson

Dags.

13.05.15

GPS Staðsetning

Viðmiðun

M.y.s.

Skekkja

Tegund minja

Rúst

Tilgáta/Niðurstaða

Verk

Esk 15

Fjöldi

1

Hættumat

Hætta

Ástand

Aldur

Í eyði

Tímab. hættumat

Tímab. hætta

Á kort?

Ekkert

Engin

Ágætt

1550-1900

Minjagildi

Einkunn

Varðveislugildi

Einkunn 2

Friðlýsa?

Friðlýst?

Hvenær

Talsvert

5

Talsvert

5

Nei

Nei

Lega og staðhættir

Um 25 m NA af fornleifum nr. 27 og um 4 m ofan við slóða (línuveg). Í grasi gróinni hlíð vestan undir kletti.

Heimildir og munnmæli

Lýsing

Rúst.

6,5 x 11 m (NV - SA). Veggir úr grjóti á norður og suður langhliðum, 1,2 - 1,5 m breiðir og 0,1 - 0,2 m háir (utan). Austurhliðin er sjálfur hamarinn. Vesturhliðin hlýtur að hafa verið timburpil, ef þetta mannvirki hefur þá nokkurn tíman haft þak. Garðlög sjást innanvert í SA - hluta. Timburleifar sjást í austur horni og norðurvegg. Rústin er grafin niður í bakkann

Teikning/ljósmynd



Ljósmynd



Ljósmyndari

Bjarni F. Einarsson

Filma nr./teg. myndar

Olympus A-410

Athugasemdir

Ef rústin er í hættu vegna framkvæmda er mælt með því að hún verði nákvæmlega GPS mæld, ljósmynduð og snið grafið í gegnum hana með leyfi Minjastofnunar Íslands og þeim skilmálum sem stofnunin kann að setja.U

Fornleifaskrá

Aðalnr.

49

Sýsla	Sveitarfélag	Tákntala	Hverfi
S-Múlasýsla	Fjarðabyggð		Útkaupstaður
Landareign	Nr	Heiti	
Eskifjörður		Útkaupstaðadokk	

Undirnr.

1

Skrásetjari	Dags.	GPS Staðsetning	Viðmiðun	M.y.s.	Skekka
Bjarni F. Einarsson	12.06.2015		-	-	-

Tegund minja	Tilgáta/Niðurstaða	Verk	Fjöldi
Höfn		Esk 15	1
Hættumat	Hætta	Ástand	Aldur
Horfin			
Í eyði	Tímab. hættumat	Tímab. hætta	Merkja?
Minjagildi	Einkunn	Varðveislugildi	Einkunn 2
		Friðlýsa?	Friðlýst?
			Hvenær

Lega og staðhættir

Hefur verið nánast beint niður af Gömlu búð.

Heimildir og munnmæli

Einar Bragi Sigurðsson. *Eskja*. I bindi. Eskifirði 1971. Geir Hólm, fyrrverandi safnstjóri Sjóminjasafns Íslands. Guðný Zoëga, Ragnheiður Traustadóttir, Anna Rut Guðmundsdóttir og Bryndís Zoëga. *Fornleifaskráning vegna aðal- og deiliskipulags í Fjarðabyggð*. Byggðasafn Skagfirðinga - Rannsóknarskýrslur. 2004. Lambeyri. *Örnefnaskrá. Stofnun Árna Magnússonar í íslenskum fræðum*. Örnefnasafn.

Lýsing

Höfn.

Samkvæmt örnefnalýsingu Lambeyrar var þarna bátalægi skipa. „Síðar voru dokkurnar tvær, eins og ljóslega kemur fram í úttekt frá 1892.“

Í Eskju segir nánar: „Síðar urðu dokkurnar tvær og voru hlaðnir grjóttveggir tveir sinn hvoru megin við bryggju. Bryggjan við Útkaupstaðardokk var í notkun í tíð Carls D. Tuliniusar kaupmanns og var vanalega kölluð Tuliniusarbryggja. Eftir henni lá járnbraut upp með framenda Gömlu-Búðar.“ (Einar Bragi 1971:70).

Merk nr. 9 á korti.

Teikning/Ljósmynd



Ljósmynd

Ljósmyndari	-
Filma nr./teg. myndar	-

Athugasemdir

Áður skráð sem nr. 182061 132-9 (Guðný Zoëga o.fl. 2004).

Fornleifaskrá

Aðalnr.

50

Sýsla

S-Múlasýsla

Sveitarfélag

Fjarðabyggð

Tákntala

Hverfi

Útkaupstaður

Landareign

Eskifjörður

Nr

Heiti

Undirnr.

1

Skrásetjari

Bjarni F. Einarsson

Dags.

24.06.2015

GPS Staðsetning

Viðmiðun

M.y.s.

Skekkja

Tegund minja

Bryggja

Tilgáta/Niðurstaða

Verk

Esk 15

Fjöldi

1

Hættumat

Hætta

Ástand

Aldur

Í eyði

Tímab. hættumat

Tímab. hætta

Merkja?

Horfin

Minjagildi

Einkunn

Varðveislugildi

Einkunn 2

Friðlýsa?

Friðlýst?

Hvenær

Lega og staðhættir

Var nánast beint niður af Gömlubúð þar sem nú er plan fyrir framan frystihúsið.

Heimildir og munnmæli

Guðný Zoëga, Ragnheiður Traustadóttir, Anna Rut Guðmundsdóttir og Bryndís Zoëga. *Fornleifaskráning vegna aðal- og deiliskipulags í Fjarðabyggð*. Byggðasafn Skagfirðinga - Rannsóknarskýrslur. 2004.
Hörður Ágústsson. *Húsakönnun á Eskifirði Húsafríðunarnefnd*, Skipulagsstjóri ríkisins og Eskifjarðar-kaupstaður. Reykjavík, ótölusettar blaðsíður. 1980.

Lýsing

Bryggja.

Á kortinu frá 1833 er bryggjan sýnd beint niður af Glömlubúð (nr. 8). Líklega fer núverandi Strandgata beint yfir það sem kann að vera eftir af bryggjunni.

Teikni Eskifjörður 1833



Ljósmynd

Ljósmyndari

Filma nr./teg. myndar

Athugasemdir

Áður skráð sem nr. 182061 132-15 (Guðný Zoëga o.fl. 2004).

Fornleifaskrá

Aðalnr.

51

Sýsla

S-Múlasýsla

Sveitarfélag

Fjarðabyggð

Tákntala

Hverfi

Útkaupstaður

Landareign

Eskifjörður

Nr

Heiti

Undirnr.

1

Skrásetjari

Bjarni F. Einarsson

Dags.

24.06.2015

GPS Staðsetning

Viðmiðun

M.y.s.

Skekka

Tegund minja

Brú

Tilgáta/Niðurstaða

Verk

Esk 15

Fjöldi

1

Hættumat

Hætta

Ástand

Aldur

Í eyði

Tímab. hættumat

Tímab. hætta

Merkja?

Horfin

Minjagildi

Einkunn

Varðveislugildi

Einkunn 2

Friðlýsa?

Friðlýst?

Hvenær

Legg og staðhættir

Heimildir og munnmæli

Guðný Zoëga, Ragnheiður Traustadóttir, Anna Rut Guðmundsdóttir og Bryndís Zoëga. *Fornleifaskráning vegna aðal- og deiliskipulags í Fjarðabyggð*. Byggðasafn Skagfirðinga - Rannsóknarskýrslur. 2004.
Hörður Ágústsson. *Húsakönnun á Eskifirði Húsafríðunarnefnd*, Skipulagsstjóri ríkisins og Eskifjarðar-kaupstaður. Reykjavík, ótölusettar blaðsíður. 1980.

Lýsing

Brú.

Á kortinu frá 1833 er brúin sýnd rétt norðaustur af Glömlubúð, eða fáeina metra (nr. 9 á korti). Líklega allt horfið vegna byggingar.

Teikni Eskifjörður 1833



Ljósmynd

Ljósmyndari

Filma nr./teg. myndar

Athugasemdir

Áður skráð sem nr. 182061 132-16 (Guðný Zoëga o.fl. 2004).

Fornleifaskrá

Aðalnr.

52

Sýsla

S-Múlasýsla

Sveitarfélag

Fjarðabyggð

Tákntala

Hverfi

Útkaupstaður

Landareign

Eskifjörður

Nr

Heiti

Undirnr.

1

Skrásetjari

Bjarni F. Einarsson

Dags.

24.06.2015

GPS Staðsetning

Viðmiðun

M.y.s.

Skekkja

Tegund minja

Fjós

Tilgáta/Niðurstaða

Verk

Esk 15

Fjöldi

1

Hættumat

Hætta

Ástand

Aldur

Í eyði

Tímab. hættumat

Tímab. hætta

Merkja?

Horfin

Minjagildi

Einkunn

Varðveislugildi

Einkunn 2

Friðlýsa?

Friðlýst?

Hvenær

Lega og staðhættir

Um 25 m norðaustur af Gömlubúð.

Heimildir og munnmæli

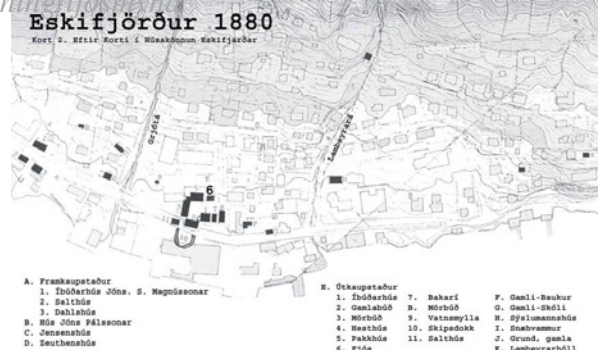
Guðný Zoëga, Ragnheiður Traustadóttir, Anna Rut Guðmundsdóttir og Bryndís Zoëga. *Fornleifaskráning vegna aðal- og deiliskipulags í Fjarðabyggð. Byggðasafn Skagfirðinga - Rannsóknarskýrslur. 2004.*
Hörður Ágústsson. *Húsakönnun á Eskifirði Húsafríðunarnefnd, Skipulagsstjóri ríkisins og Eskifjarðar-kaupstaður. Reykjavík, ótölusettar blaðsíður. 1980.*

Lýsing

Fjós.

Nú horfið vegna bygginga/vegar. Á kortinu frá 1880 er fjósið nr. 6.

Teikningarljósmynd



Ljósmynd

Ljósmyndari

Filma nr./teg. myndar

Athugasemdir

Áður skráð sem nr. 182061 132-17 (Guðný Zoëga o.fl. 2004).

Fornleifaskrá

Aðalnr.

54

Sýsla

S-Múlasýsla

Sveitarfélag

Fjarðabyggð

Tákntala

Hverfi

Útkaupstaður

Landareign

Eskifjörður

Nr

Heiti

Undirnr.

1

Skrásetjari

Bjarni F. Einarsson

Dags.

24.06.2015

GPS Staðsetning

Viðmiðun

M.y.s.

Skekkja

Tegund minja

Sláturhús - pakkhús

Tilgáta/Niðurstaða

Verk

Esk 15

Fjöldi

1

Hættumat

Hætta

Ástand

Aldur

Í eyði

Tímab. hættumat

Tímab. hætta

Merkja?

Horfin

Minjagildi

Einkunn

Varðveislugildi

Einkunn 2

Friðlýsa?

Friðlýst?

Hvenær

Lega og staðhættir

Hefur staðið við norðvesturhorn Gömlubúðar.

Heimildir og munnmæli

Guðný Zoëga, Ragnheiður Traustadóttir, Anna Rut Guðmundsdóttir og Bryndís Zoëga. *Fornleifaskráning vegna aðal- og deiliskipulags í Fjarðabyggð*. Byggðasafn Skagfirðinga - Rannsóknarskýrslur. 2004.
Hörður Ágústsson. *Húsakönnun á Eskifirði Húsafríðunarnefnd*, Skipulagsstjóri ríkisins og Eskifjarðar-kaupstaður. Reykjavík, ótölusettar blaðsíður. 1980.

Lýsing

Sláturhús - pakkhús.

Á kortinu frá 1833 er staðsetningin sýnd sem nr. 3.

Teikning Eskifjörður 1833



Ljósmynd

Ljósmyndari

Filma nr./teg. myndar

Athugasemdir

Áður skráð sem nr. 182061 132-20 (Guðný Zoëga o.fl. 2004). Þar segir að húsið hafi staðið við suðvesturhorn Gömlu búðar.

Fornleifaskrá

Aðalnr.

55

Sýsla

S-Múlasýsla

Sveitarfélag

Fjarðabyggð

Tákntala

Hverfi

Útkaupstaður

Landareign

Eskifjörður

Nr

Heiti

Undirnr.

1

Skrásetjari

Bjarni F. Einarsson

Dags.

24.06.2015

GPS Staðsetning

Viðmiðun

M.y.s.

Skekka

Tegund minja

Pakkhús - íshús

Tilgáta/Niðurstaða

Verk

Esk 15

Fjöldi

1

Hættumat

Hætta

Ástand

Aldur

Í eyði

Tímab. hættumat

Tímab. hætta

Merkja?

Horfin

Minjagildi

Einkunn

Varðveislugildi

Einkunn 2

Friðlýsa?

Friðlýst?

Hvenær

Legg og staðhættir

Hefur staðið um 20 m beint norður af Gömlubúð.

Heimildir og munnmæli

Guðný Zoëga, Ragnheiður Traustadóttir, Anna Rut Guðmundsdóttir og Bryndís Zoëga. *Fornleifaskráning vegna aðal- og deiliskipulags í Fjarðabyggð*. Byggðasafn Skagfirðinga - Rannsóknarskýrslur. 2004.
Hörður Ágústsson. *Húsakönnun á Eskifirði Húsafríðunarnefnd*, Skipulagsstjóri ríkisins og Eskifjarðar-kaupstaður. Reykjavík, ótölusettar blaðsíður. 1980.

Lýsing

Pakkhús - íshús.

Á korti frá 1833 er staðsetningin sýnd nr. 4.

Á kortinu frá 1880 er staðsetningin sýnd sem nr. 5.

Teikning Eskifjörður 1833



Ljósmynd Eskifjörður 1880



Ljósmyndari

Filma nr./teg. myndar

Athugasemdir

Áður skráð sem nr. 182061 132-23 (Guðný Zoëga o.fl. 2004).

Fornleifaskrá

Aðalnr.

56

Sýsla

S-Múlasýsla

Sveitarfélag

Fjarðabyggð

Tákntala

Hverfi

Útkaupstaður

Landareign

Eskifjörður

Nr

Heiti

Undirnr.

1

Skrásetjari

Bjarni F. Einarsson

Dags.

24.06.2015

GPS Staðsetning

Viðmiðun

M.y.s.

Skekka

Tegund minja

Lýsisbræðsla

Tilgáta/Niðurstaða

Verk

Esk 15

Fjöldi

1

Hættumat

Hætta

Ástand

Aldur

Í eyði

Tímab. hættumat

Tímab. hætta

Merkja?

Horfin

Minjagildi

Einkunn

Varðveislugildi

Einkunn 2

Friðlýsa?

Friðlýst?

Hvenær

Legg og staðhættir

Hefur staðið nokkuð austnorðaustur af Gömlubúð.

Heimildir og munnmæli

Einar Bragi Sigurðsson. *Eskja*. I bindi. Eskifirði 1971.
Guðný Zoëga, Ragnheiður Traustadóttir, Anna Rut Guðmundsdóttir og Bryndís Zoëga. *Fornleifaskráning vegna aðal- og deiliskipulags í Fjarðabyggð*. Byggðasafn Skagfirðinga - Rannsóknarskýrslur. 2004.
Hörður Ágústsson. *Húsakönnun á Eskifirði Húsa-fríðunarnefnd*. Skipulagsstjóri ríkisins og Eskifjarðar-kaupstaður. Reykjavík, ótölusettar blaðsíður. 1980.

Lýsing

Lýsisbræðsla.

Á kortinu frá 1833 er það sýnt sem beykis- og mörbúð (nr. 5).

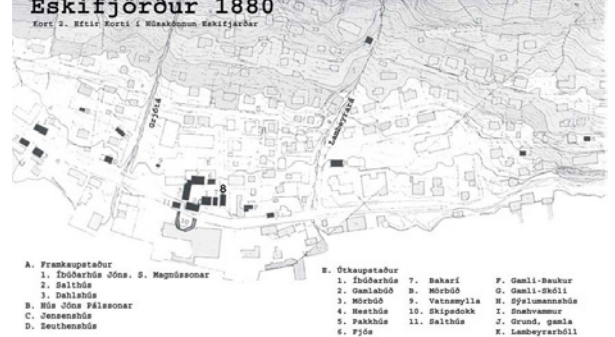
Á kortinu frá 1880 er húsið merkt nr. 8 og þar kallað mörbúð.

Sama og fornleifar nr. 34.

Teikning Eskifjörður 1833



Ljósmynd Eskifjörður 1880



Ljósmyndari

Filma nr./teg. myndar

Athugasemdir

Áður skráð sem nr. 182061 132-24 (Guðný Zoëga o.fl. 2004).

Fornleifaskrá

Aðalnr.

57

Sýsla

S-Múlasýsla

Sveitarfélag

Fjarðabyggð

Tákntala

Hverfi

Útkaupstaður

Landareign

Eskifjörður

Nr

Heiti

Undirnr.

1

Skrásetjari

Bjarni F. Einarsson

Dags.

24.06.2015

GPS Staðsetning

Viðmiðun

M.y.s.

Skekkja

Tegund minja

Hesthús

Tilgáta/Niðurstaða

Verk

Esk 15

Fjöldi

1

Hættumat

Hætta

Ástand

Aldur

Í eyði

Tímab. hættumat

Tímab. hætta

Merkja?

Horfin

Minjagildi

Einkunn

Varðveislugildi

Einkunn 2

Friðlýsa?

Friðlýst?

Hvenær

Lega og staðhættir

Hefur staðið rétt norðnorðvestur af Gömlubúð þar sem nú er sléttur flötur og að mestu gróinn.

Heimildir og munnmæli

Einar Bragi Sigurðsson. *Eskja*. I bindi. Eskifirði 1971.
Guðný Zoëga, Ragnheiður Traustadóttir, Anna Rut Guðmundsdóttir og Bryndís Zoëga. *Fornleifaskráning vegna aðal- og deiliskipulags í Fjarðabyggð*. Byggðasafn Skagfirðinga - Rannsóknarskýrslur. 2004.
Hörður Ágústsson. *Húsakönnun á Eskifirði Húsafríðunarnefnd*. Skipulagsstjóri ríkisins og Eskifjarðar-kaupstaður. Reykjavík, ótölusettar blaðsíður. 1980.

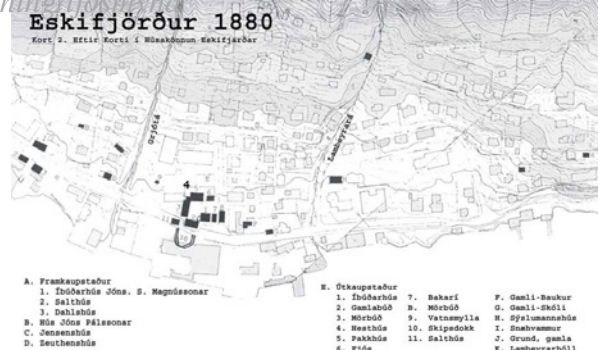
Lýsing

Hesthús.

Á kortinu frá 1880 er húsið merkt nr. 4. Nú er þar sléttur flötur vel gróin að hluta.

Þarna mun Tulíníus kaupmaður hafa haft hesta sína, en hann keypti Útkaupstað 1863.

Teikningarlýsing



Ljósmynd

Ljósmyndari

Filma nr./teg. myndar

Athugasemdir

Áður skráð sem nr. 182061 132-25 (Guðný Zoëga o.fl. 2004).

Fornleifaskrá

Aðalnr.

58

Sýsla

S-Múlasýsla

Sveitarfélag

Fjarðabyggð

Tákntala

Hverfi

Útk.staður/Framk.staður

Landareign

Eskifjörður

Nr

Heiti

Grjótárbrú

Undirnr.

1

Skrásetjari

Bjarni F. Einarsson

Dags.

26.06.2015

GPS Staðsetning

-

Viðmiðun

-

M.y.s.

-

Skekkja

-

Tegund minja

Brú

Tilgáta/Niðurstaða

Verk

Esk 15

Fjöldi

1

Hættumat

Hætta

Ástand

Aldur

Í eyði

Tímab. hættumat

Tímab. hætta

Merkja?

Horfin

Minjagildi

Einkunn

Varðveislugildi

Einkunn 2

Friðlýsa?

Friðlýst?

Hvenær

Lega og staðhættir

Lá yfir Grjótá, nær beint vestur af Gömlubúð.

Líklega komin undir veg eða nýja brú.

Heimildir og munnmæli

Einar Bragi Sigurðsson. *Eskja*. I bindi. Eskifirði 1971.Guðný Zoëga, Ragnheiður Traustadóttir, Anna Rut Guðmundsdóttir og Bryndís Zoëga. *Fornleifaskráning vegna aðal- og deiliskipulags í Fjarðabyggð*. Byggðasafn Skagfirðinga - Rannsóknarskýrslur. 2004.Hörður Ágústsson. *Húsakönnun á Eskifirði Húsafríðunarnefnd*. Skipulagsstjóri ríkisins og Eskifjarðar-kaupstaður. Reykjavík, ótölusettar blaðsíður. 1980.

Lýsing

Brú.

Horfin vegna byggðar.

Brú virðist hafa verið nokkuð lengi á ánni því að 1830 skuldbindur Kjartan Ísfjörð kaupmaður sig til að halda við göngubrú yfir ána (Einar Bragi Sigurðsson 1971:84).

Merkt nr. 20 á korti.

Teikni Eskifjörður 1833



Ljósmynd

Ljósmyndari

Filma nr./teg. myndar

Athugasemdir

Áður skráð sem nr.182061 132-44 (Guðný Zoëga o fl. 2004).

Fornleifaskrá

Aðalnr.

59

Sýsla

S-Múlasýsla

Sveitarfélag

Fjarðabyggð

Tákntala

Hverfi

Framkaupstaður

Landareign

Eskifjörður

Nr

Heiti

Undirnr.

1

Skrásetjari

Bjarni F. Einarsson

Dags.

26.06.2015

GPS Staðsetning

-

Viðmiðun

-

M.y.s.

-

Skekja

-

Tegund minja

Vatnsmylla

Tilgáta/Niðurstaða

Verk

Esk 15

Fjöldi

1

Hættumat

Hætta

Ástand

Aldur

Í eyði

Tímab. hættumat

Tímab. hætta

Merkja?

Horfin

Minjagildi

Einkunn

Varðveislugildi

Einkunn 2

Friðlýsa?

Friðlýst?

Hvenær

Legg og staðhættir

Lá rétt vestan við Grjótá lítið eitt ofar en Grjótárbrú, nær beint vestur af Gömlubúð.

Heimildir og munnmæli

Lambeyri. Örnefnaskrá. Stofnun Árna Magnússonar í íslenskum fræðum. Örnefnasafn.

Lýsing

Vatnsmylla.

Merkt nr. 19 á korti.

„Myllan, reist um eða skömmu eftir 1880, stóð utan við ána [Grjótá] spölkorn ofan við veginn, knúin vatni úr Grjótá og notuð til kornmölunar.“ (Lambeyri, Örnefnaskrá).

Teikni Eskifjörður 1833



Ljósmynd

Ljósmyndari

Filma nr./teg. myndar

Athugasemdir

Áður skráð sem nr.182061 132-43 (Guðný Zoäga o fl. 2004).

Húsaskrá

Nr.

1

Sýsla

S-Múlasýsla

Sveitarfélag

Fjarðarbyggð

Þéttbýli

Eskifjörður

MÍ:Nr

1743

Heimilisfang

Strandgata 39B

Hverfi

Miðbær-Útkaupstaður

Heiti

Gamla búð

Verk

Esk 15

Skrásetjari

Bjarni F. Einarsson

Dags.

13.05.15

GPS Staðsetning

E 734184 N 517343

Viðmiðun

Isn 95

M.y.s.

Skekkja

12

Etlað byggingarár

1816

Staða mannvirkis

Fridlýst

Dags friðl.

20.12.1982

Fastanúmer

217-0434

Heimild byggingarárs

Húsafríðunarnefnd. Skjalasafn. Friðunarskjal
Gömlu búðar á Eskifirði.
Hörður Ágústsson. Íslensk byggingararfleifð I. Ágrip af
húsagerðarsögu 1750-1940. Reykjavík 1998.

Umtak friðunar

A-flokkur.

Byggingarefni

Timburhús

Höfundur - hönnuður

Stutt saga húss

Gamla búð hefur gegnt ýmsum hlutverkum í tímanna rás. Húsið byggði verslunarfélagið Örum og Wulff. Síðar keypti Carl D. Tulinius verslunina árið 1860 og rak hana til dauðadags. Afkomendur hans héldu áfram verslunarrekstri í húsinu þar til hún var flutt árið 1912, en þá festist nafni Gamla búð við húsið. Í húsinu hefur verið pakkhús, fiskgeymsla, veiðafærageymsla auk verslunar. Húsið var flutt ofar í götuna árið 1968 til að rýma fyrir götunni. Þegar uppgerð lauk árið 1983 var opað safn í húsinu það sama ár.

Frh. (Texti af vef Minjastofnunar Íslands).

Aðrar upplýsingar

Vefslóð

www.minjastofnun.is/hus-og-mannvirki/fridlyst-hus-og-mannvirki/austurland/nr/683

Ljósmynd



Teikning/gömul ljósmynd

Ljósmyndari

Bjarni F. Einarsson

Húsaskrá

Nr.

2

Sýsla

S-Múlasýsla

Sveitarfélag

Fjarðabyggð

Þéttbýli

Eskifjörður

MÍ:Nr

1743

Heimilisfang

Bakkastígur 10

Hverfi

Miðbær-Útkaupstaður

Heiti

Eskifjarðarkirkja

Verk

Esk 15

Skrásetjari

Bjarni F. Einarsson

Dags.

13.05.15

GPS Staðsetning

E 734362 N 517332

Viðmiðun

Isn 95

M.y.s.

Skekkja

Ætlað byggingarár

1900

Staða mannvirkis

Friðlýst

Dags friðl.

1.1.1990

Fastanúmer

230-6528

Heimild byggingarárs

Húsafríðunarnefnd. Skjalasafn. Friðunarskjal
Gömlu búðar á Eskifirði.
Hörður Ágústsson. Íslensk byggingararfleifð I. Ágrip af
húsagerðarsögu 1750-1940. Reykjavík 1998.

Umtak friðunar

Samkvæmt aldursákvæði.

Byggingarefni

Timburhús

Höfundur - hönnuður

Brinak verkfræðingur.

Stutt saga húss

Kirkjan var afhelguð árið 2006 og leyfi fékkst til að breyta henni í íbúðarhús. Þegar Hólmasókn var skift upp í tvær sóknir árið 1900 var kirkjan reist á Eskifirði, en gamla kirkjan í Hólum stóð til ársins 1913 og var þá rifin niður. Viðurinn var fluttur inn tilhoginn frá Noregi.

Aðrar upplýsingar

Samkvæmt fasteignamati er húsið byggt 1915.
Þetta var fyrsta kirkja þjóðkirkjumanna á Eskifirði.

Vefslóð

www.minjastofnun.is/hus-og-mannvirki/fridlyst-hus-og-mannvirki/austurland/nr/683

Ljósmynd



Frh. Frh. (Texti af vef Minjastofnunar Íslands).

Teikning/gömul ljósmynd

Ljósmyndari

Bjarni F. Einarsson

Húsaskrá

Nr.

3

Sýsla

S-Múlasýsla

Sveitarfélag

Fjarðabyggð

Þéttbýli

Eskifjörður

MÍ:Nr

1743

Heimilisfang

Tungustígur 3

Hverfi

Innbær - Framkaupstaður

Heiti

Jensenshús

Verk

Esk 15

Skrásetjari

Bjarni F. Einarsson

Dags.

13.05.15

GPS Staðsetning

E 734194 N 517445

Viðmiðun

Isn 95

M.y.s.

Skekkja

8

Ætlað byggingarár

1837

Staða mannvirkis

Friðlýst

Dags friðl.

1.1.1996

Fastanúmer

217-0603

Heimild byggingarárs

Húsafríðunarnefnd. Skjalasafn. Friðunarskjal
Gömlu búðar á Eskifirði.
Hörður Ágústsson. Íslensk byggingararfleifð I. Ágrip af
húsagerðarsögu 1750-1940. Reykjavík 1998.

Umtak friðunar

Samkvæmt aldursákvæði.

Byggingarefni

Timburhús

Höfundur - hönnuður

Páll Ísfeld forsmiður

Stutt saga húss

Hugsanlega er Jensenshús elsta íbúðarhús sem varðveitt er á Austurlandi. Páll Ísfeld snikkari byggði húsið fyrir Jón Jóhannesson sem átti það til ársins 1846, en þá seldi hann húsið. Þriðji íbúi hússins var fyrsti læknir Eskifjarðar, Bjarni Thorlacius, en hann bjó í húsinu árin 1861 - 1867. Jensen sá er húsið er kennt við, bjó í húsinu frá árinu 1875 þar til hann lést árið 1912.

Aðrar upplýsingar

Samkvæmt fasteignamati er húsið byggt 1860.

Vefslóð

www.minjastofnun.is/hus-og-mannvirki/fridlyst-hus-og-mannvirki/austurland/nr/683
<http://ljosmyndasafn.fjardabyggd.is/>
www.eskifjorður.is

Ljósmynd



Frh. Frh. (Texti af vef Minjastofnunar Íslands).

Teikning/gömul ljósmynd

Ljósmyndari

Bjarni F. Einarsson

Húsaskrá

Nr.

4

Sýsla

S-Múlasýsla

Sveitarfélag

Fjarðabyggð

Þéttbýli

Eskifjörður

MÍ:Nr

1743

Heimilisfang

Strandgata 96

Hverfi

Útbær-Hlíðarendi

Heiti

Randulfssjóhús

Verk

Esk 15

Skrásetjari

Bjarni F. Einarsson

Dags.

13.05.15

GPS Staðsetning

E 735069 N 516496

Viðmiðun

Isn 95

M.y.s.

Skekka

6

Ætlað byggingarár

1882

Staða mannvirkis

Friðlýst

Dags friðl.

15.12.1980

Fastanúmer

217-0552

Heimild byggingarárs

Húsafríðunarnefnd. Skjalasafn. Friðunarskjal
Gömlu búðar á Eskifirði.

Umtak friðunar

Ytra borð.

Byggingarefni

Timburhús

Höfundur - hönnuður

Stutt saga húss

Húsið var flutt til sniðið frá Noregi og er með áfastri bryggju. Lengstum var það notað sem síldarsjóhús og á efri hæðinni var verðbúð sjómanna. Húsið er í dag rekið sem safn frá 1983.

Aðrar upplýsingar

Húsið var fyrst reist á Hrúteyri við Reyðarfjörð.

Flutt á núverandi stað 1890.

Samkvæmt fasteignamati var húsið byggt 1890 og sömuleiðis bryggjan.

Vefslóð

www.minjastofnun.is/hus-og-mannvirki/fridlyst-hus-og-mannvirki/austurland/nr/683
www.eskfirdingur.is

Frh. (Texti af vef Minjastofnunar Íslands).

Teikning/gömul ljósmynd

Ljósmynd



Ljósmyndari

Bjarni F. Einarsson

Húsaskrá

Nr.

5

Sýsla

S-Múlasýsla

Sveitarfélag

Fjarðabyggð

Þéttbýli

Eskifjörður

MÍ:Nr

1743

Heimilisfang

Strandgata 36

Hverfi

Útbær-Hlíðarendi

Heiti

Olíuhúsið

Verk

Esk 15

Skrásetjari

Bjarni F. Einarsson

Dags.

13.05.15

GPS Staðsetning

E 734134 N 517377

Viðmiðun

Isn 95

M.y.s.

Skekka

5

Ætlað byggingarár

1903

Staða mannvirkis

Friðað

Dags friðl.

Fastanúmer

217-0420

Heimild byggingarárs

Kristín Ágústsdóttir. Byggingarár húsa á Eskifirði.
Unnið fyrir Veðurstofu Íslands. NA-37.
Neskaupsstaður. Maí 2001.

Umtak friðunar

Vegna aldursákvæða.

Byggingarefni

Steinsteypt hús

Höfundur - hönnuður

Stutt saga húss

Þann 29. júní 1940 grófust skurðir sín hvoru megin við húsið, en það sakaði ekki.

Aðrar upplýsingar

Einnig nefnt Shellhúsið.

Vefslóð

<http://ljósmyndasafn.fjardabyggd.is/>

Ljósmynd



Teikning/gömul ljósmynd

Ljósmyndari

Bjarni F. Einarsson

Húsaskrá

Nr.

6

Sýsla

S-Múlasýsla

Sveitarfélag

Fjarðabyggð

Þéttbýli

Eskifjörður

MÍ:Nr

1743

Heimilisfang

Smiðjustígur 4

Hverfi

Útbær-Hlíðarendi

Heiti

Hvítárvellir - Krákshús

Verk

Esk 15

Skrásetjari

Bjarni F. Einarsson

Dags.

13.05.15

GPS Staðsetning

E 734943 N 516683

Viðmiðun

Isn 95

M.y.s.

Skekka

6

Ætlað byggingarár

1895

Staða mannvirkis

Friðað

Dags friðl.

Fastanúmer

217-0328

Heimild byggingarárs

Fasteignamat ríkisins

Umtak friðunar

Vegna aldursákvæða.

Byggingarefni

Timburhús

Höfundur - hönnuður

Stutt saga húss

Aðrar upplýsingar

Byggt hefur verið við húsið í seinni tíð. Á hlöðnum grunni.

Vefslóð

Ljósmynd



Teikning/gömul ljósmynd

Ljósmyndari

Bjarni F. Einarsson

Húsaskrá

Nr.

7

Sýsla

S-Múlasýsla

Sveitarfélag

Fjarðabyggð

Þéttbýli

Eskifjörður

MÍ:Nr

1743

Heimilisfang

Strandgata 92

Hverfi

Útbær-Hlíðarendi

Heiti

Sjávarborg - Sjóborg

Verk

Esk 15

Skrásetjari

Bjarni F. Einarsson

Dags.

14.05.15

GPS Staðsetning

E 735025 N 516526

Viðmiðun

Isn 95

M.y.s.

Skekkja

10

Ætlað byggingarár

1903

Staða mannvirkis

Friðað

Dags friðl.

Fastanúmer

217-0420

Heimild byggingarárs

Fasteignamat ríkisins.

Kristín Ágústsdóttir. Byggingarár húsa á Eskifirði.

Unnið fyrir Veðurstofu Íslands. NA-37.

Neskaupsstaður. Maí 2001.

Umtak friðunar

Vegna aldursákvæða.

Byggingarefni

Timburhús

Höfundur - hönnuður

Stutt saga húss

Aðrar upplýsingar

Húsið mun vera byggt árið 1913 samkvæmt

Kristínu Ágústsdóttur. Á hlöðnum grunni.

Vefslóð

Ljósmynd

Teikning/gömul ljósmynd



Ljósmyndari

Bjarni F. Einarsson

Húsaskrá

Nr.

8

Sýsla

S-Múlasýsla

Sveitarfélag

Fjarðabyggð

Þéttbýli

Eskifjörður

MÍ:Nr

1743

Heimilisfang

Strandgata 86B

Hverfi

Útbær-Hlíðarendi

Heiti

Gamla kaupfélagið

Verk

Esk 15

Skrásetjari

Bjarni F. Einarsson

Dags.

14.05.15

GPS Staðsetning

E 734961 N 516564

Viðmiðun

Isn 95

M.y.s.

Skekka

10

Ætlað byggingarár

1907

Staða mannvirkis

Friðað

Dags friðl.

Fastanúmer

217-0532,
230-6332-34

Heimild byggingarárs

Fasteignamat ríkisins.

Kristín Ágústsdóttir. Byggingarár húsa á Eskifirði.
Unnið fyrir Veðurstofu Íslands. NA-37.
Neskaupsstaður. Maí 2001.

Umtak friðunar

Vegna aldursákvæða.

Byggingarefni

Timburhús

Höfundur - hönnuður

Stutt saga húss

Aðrar upplýsingar

Byggt er við húsið að austanverðu.

Vefslóð

Ljósmynd



Teikning/gömul ljósmynd

Ljósmyndari

Bjarni F. Einarsson

Húsaskrá

Nr.

9

Sýsla

S-Múlasýsla

Sveitarfélag

Fjarðabyggð

Þéttbýli

Eskifjörður

MÍ:Nr

1743

Heimilisfang

Strandgata 85

Hverfi

Útbær-Hlíðarendi

Heiti

Helgafell 1

Verk

Esk 15

Skrásetjari

Bjarni F. Einarsson

Dags.

14.05.15

GPS Staðsetning

E 734912 N 516634

Viðmiðun

Isn 95

M.y.s.

Skekka

7

Ætlað byggingarár

1913

Staða mannvirkis

Friðað

Dags friðl.

Fastanúmer

217-0524

Heimild byggingarárs

Fasteignamat ríkisins.

Umtak friðunar

Vegna aldursákvæða.

Byggingarefni

Timburhús

Höfundur - hönnuður

Stutt saga húss

Aðrar upplýsingar

Á steiptum eða hlöðnum grunni.

Vefslóð

Ljósmynd

Teikning/gömul ljósmynd



Ljósmyndari

Bjarni F. Einarsson

Húsaskrá

Nr.

10

Sýsla

S-Múlasýsla

Sveitarfélag

Fjarðabyggð

Þéttbýli

Eskifjörður

MÍ:Nr

1743

Heimilisfang

Smiðjustígur 3

Hverfi

Útbær-Hlíðarendi

Heiti

Hlíðarendi

Verk

Esk 15

Skrásetjari

Bjarni F. Einarsson

Dags.

14.05.15

GPS Staðsetning

E 734944 N 516664

Viðmiðun

Isn 95

M.y.s.

Skekkja

7

Ætlað byggingarár

1890

Staða mannvirkis

Friðað

Dags friðl.

Fastanúmer

217-0327

Heimild byggingarárs

Fasteignamat ríkisins.

Umtak friðunar

Vegna aldursákvæða.

Byggingarefni

Timburhús

Höfundur - hönnuður

Stutt saga húss

Kristján Jónsson útgerðarmaður byggði húsið. Kristján réri m.a. frá Höfn á Hornafirði og var einn af þeim fyrst sem það gerði.

Aðrar upplýsingar

Klætt með álplötum.

Vefslóð

Ljósmynd



Teikning/gömul ljósmynd

Ljósmyndari

Bjarni F. Einarsson

Húsaskrá

Nr.

11

Sýsla

S-Múlasýsla

Sveitarfélag

Fjarðabyggð

Þéttbýli

Eskifjörður

MÍ:Nr

1743

Heimilisfang

Hlíðarvegur 6B

Hverfi

Útbær-Hlíðarendi

Heiti

Háteigur - Prestshúsið

Verk

Esk 15

Skrásetjari

Bjarni F. Einarsson

Dags.

14.05.15

GPS Staðsetning

E 735001 N 516613

Viðmiðun

Isn 95

M.y.s.

Skekka

9

Ætlað byggingarár

1915

Staða mannvirkis

Friðað

Dags friðl.

Fastanúmer

217-0270

Heimild byggingarárs

Fasteignamat ríkisins.

Umtak friðunar

Vegna aldursákvæða.

Byggingarefni

Tímburhús

Höfundur - hönnuður

Stutt saga húss

Aðrar upplýsingar

Húsið var flutt frá Noregi og byggt af norskum manni (Figved sem rak verslunina í gamla kaupafélaginu. Klætt álplötum og á steyptum eða hlöðnum grunni. Nýr steyptur inngangur við SV-horn.

Vefslóð

Ljósmynd



Teikning/gömul ljósmynd

Ljósmyndari

Bjarni F. Einarsson

Húsaskrá

Nr.

12

Sýsla

S-Múlasýsla

Sveitarfélag

Fjarðabyggð

Þéttbýli

Eskifjörður

MÍ:Nr

1743

Heimilisfang

Réttarstígur 5

Hverfi

Útbær-Hlíðarendi

Heiti

Ekra

Verk

Esk 15

Skrásetjari

Bjarni F. Einarsson

Dags.

14.05.15

GPS Staðsetning

E 735059 N 516598

Viðmiðun

Isn 95

M.y.s.

Skekkja

7

Ætlað byggingarár

1914

Staða mannvirkis

Friðað

Dags friðl.

Fastanúmer

217-0323

Heimild byggingarárs

Fasteignamat ríkisins.

Umtak friðunar

Vegna aldursákvæða.

Byggingarefni

Timburhús

Höfundur - hönnuður

Stutt saga húss

Aðrar upplýsingar

Húsið er klætt álplötum.

Vefslóð

Ljósmynd



Teikning/gömul ljósmynd

Ljósmyndari

Bjarni F. Einarsson

Húsaskrá

Nr.

13

Sýsla

S-Múlasýsla

Sveitarfélag

Fjarðabyggð

Þéttbýli

Eskifjörður

MÍ:Nr

1743

Heimilisfang

Hlíðarendavegur 5

Hverfi

Útbær-Hlíðarendi

Heiti

Lindarbrekka

Verk

Esk 15

Skrásetjari

Bjarni F. Einarsson

Dags.

14.05.15

GPS Staðsetning

E 735032 N 516653

Viðmiðun

Isn 95

M.y.s.

Skekkja

5

Ætlað byggingarár

1914

Staða mannvirkis

Friðað

Dags friðl.

Fastanúmer

217-0266

Heimild byggingarárs

Fasteignamat ríkisins.

Umtak friðunar

Vegna aldursákvæða.

Byggingarefni

Timburhús

Höfundur - hönnuður

Stutt saga húss

Aðrar upplýsingar

Bárujárnsklætt.

Vefslóð

Ljósmynd



Teikning/gömul ljósmynd

Ljósmyndari

Bjarni F. Einarsson

Húsaskrá

Nr.

14

Sýsla

S-Múlasýsla

Sveitarfélag

Fjarðabyggð

Þéttbýli

Eskifjörður

MÍ:Nr

1743

Heimilisfang

Strandgata 86B

Hverfi

Útbær-Hlíðarendi

Heiti

Verk

Esk 15

Skrásetjari

Bjarni F. Einarsson

Dags.

14.05.15

GPS Staðsetning

E 734934 N 516565

Viðmiðun

Isn 95

M.y.s.

Skekkja

6

Ætlað byggingarár

1904

Staða mannvirkis

Friðað

Dags friðl.

Fastanúmer

217-0533

Heimild byggingarárs

Fasteignamat ríkisins.

Einar Bragi Sigurðsson. Verkalýðshreyfingin. Saga Árvakurs 1914-1964 og Framtíðar 1918-1971. *Eskja*. *Sögurit Eskfirðinga*. IV. bindi. Eskfirði 1983.

Umtak friðunar

Vegna aldursákvæða.

Byggingarefni

Timburhús

Höfundur - hönnuður

Stutt saga húss

Húsið er reist árið 1907 skv. Einari Braga (1983:63) en árið 1904 skv. Fasteignamati. Af gamalli ljósmynd má ráða að húsunum hefur verið breytt mikið (ibid).

Aðrar upplýsingar

Bárujárnsklætt og nýlega upp gert. Þarna voru bækistöðvar A. Figved sem byggði Prestshúsið. Húsið er í tveimur hlutum og ekki liggur ljóst fyrir hvort þeir eru jafnaldra né hvor er eldri ef þeir eru það ekki.

Vefslóð

Ljósmynd



Teikning/gömul ljósmynd

Ljósmyndari

Bjarni F. Einarsson

Húsaskrá

Nr.

15

Sýsla

S-Múlasýsla

Sveitarfélag

Fjarðabyggð

Þéttbýli

Eskifjörður

MÍ:Nr

1743

Heimilisfang

Strandgata 79A

Hverfi

Útbær

Heiti

Bjarki 2

Verk

Esk 15

Skrásetjari

Bjarni F. Einarsson

Dags.

14.05.15

GPS Staðsetning

E 734852 N 516704

Viðmiðun

Isn 95

M.y.s.

Skekkja

Ætlað byggingarár

1906

Staða mannvirkis

Friðað

Dags friðl.

Fastanúmer

217-0513

Heimild byggingarárs

Fasteignamat ríkisins.

Umtak friðunar

Vegna aldursákvæða.

Byggingarefni

Steinsteypt hús

Höfundur - hönnuður

Stutt saga húss

Aðrar upplýsingar

Vefslóð

Ljósmynd

Teikning/gömul ljósmynd



Ljósmyndari

Bjarni F. Einarsson

Húsaskrá

Nr.

16

Sýsla

S-Múlasýsla

Sveitarfélag

Fjarðabyggð

Þéttbýli

Eskifjörður

MÍ:Nr

1743

Heimilisfang

Strandgata 79B

Hverfi

Útbær

Heiti

Hallgrímshús

Verk

Esk 15

Skrásetjari

Bjarni F. Einarsson

Dags.

14.05.15

GPS Staðsetning

E 734825 N 516746

Viðmiðun

Isn 95

M.y.s.

Skekka

6

Ætlað byggingarár

1896

Staða mannvirkis

Friðað

Dags friðl.

Fastanúmer

217-0515

Heimild byggingarárs

Fasteignamat ríkisins.

Umtak friðunar

Vegna aldursákvæða.

Byggingarefni

Timburhús

Höfundur - hönnuður

Stutt saga húss

Aðrar upplýsingar

Bárujárnsklætt.

Vefslóð

Ljósmynd



Teikning/gömul ljósmynd

Ljósmyndari

Bjarni F. Einarsson

Húsaskrá

Nr.

17

Sýsla

S-Múlasýsla

Sveitarfélag

Fjarðabyggð

Þéttbýli

Eskifjörður

MÍ:Nr

1743

Heimilisfang

Steinholtsgvegur 2

Hverfi

Útbær

Heiti

Árbakki

Verk

Esk 15

Skrásetjari

Bjarni F. Einarsson

Dags.

14.05.15

GPS Staðsetning

E 734767 N 516856

Viðmiðun

Isn 95

M.y.s.

Skekka

Ætlað byggingarár

1913

Staða mannvirkis

Friðað

Dags friðl.

Fastanúmer

217-0331

Heimild byggingarárs

Fasteignamat ríkisins.

Umtak friðunar

Vegna aldursákvæða.

Byggingarefni

Timburhús

Höfundur - hönnuður

Stutt saga húss

Aðrar upplýsingar

Steyptur kjallari og klætt álplötum.

Vefslóð

Ljósmynd



Teikning/gömul ljósmynd

Ljósmyndari

Bjarni F. Einarsson

Húsaskrá

Nr.

18

Sýsla

S-Múlasýsla

Sveitarfélag

Fjarðabyggð

Þéttbýli

Eskifjörður

MÍ:Nr

1743

Heimilisfang

Strandgata 70B

Hverfi

Útbær

Heiti

Oddi

Verk

Esk 15

Skrásetjari

Bjarni F. Einarsson

Dags.

14.05.15

GPS Staðsetning

E 734698 N 516847

Viðmiðun

Isn 95

M.y.s.

Skekka

Ætlað byggingarár

1896

Staða mannvirkis

Friðað

Dags friðl.

Fastanúmer

217-0496

Heimild byggingarárs

Fasteignamat ríkisins.

Umtak friðunar

Vegna aldursákvæða.

Byggingarefni

Timburhús

Höfundur - hönnuður

Stutt saga húss

Aðrar upplýsingar

Líklega forskalað timburhús.

Vefslóð

Ljósmynd



Teikning/gömul ljósmynd

Ljósmyndari

Bjarni F. Einarsson

Húsaskrá

Nr.

19

Sýsla

S-Múlasýsla

Sveitarfélag

Fjarðabyggð

Þéttbýli

Eskifjörður

MÍ:Nr

1743

Heimilisfang

Strandgata 75C

Hverfi

Útbær

Heiti

Rafstöðin

Verk

Esk 15

Skrásetjari

Bjarni F. Einarsson

Dags.

14.05.15

GPS Staðsetning

E 734734 N 516856

Viðmiðun

Isn 95

M.y.s.

Skekkja

Ætlað byggingarár

1911

Staða mannvirkis

Friðað

Dags friðl.

Fastanúmer

226-7150

Heimild byggingarárs

Fasteignamat ríkisins.

Einar Bragi Sigurðsson. Eskifjörður í máli og myndum 1786-1986. *Eskja. Sögurit Eskfirðinga*. V. bindi. Eskifirði 1986.

Umtak friðunar

Vegna aldursákvæða.

Byggingarefni

Steinsteypt hús

Höfundur - hönnuður

P. Smith verkfræðingur

Stutt saga húss

Hreppsnefnd Eskifjarðar ákvað um sama leyti og hún var að reisa skólahúsið að byggja rafstöð „... til að raflýsa upp hvert hús, hverja bryggju og aðalgötur í bænum.“ Húsið og stífla voru byggð sama ár og rafmagni hleypt á þann 7. desember 1911 (Einar Bragi 1986:100).

Aðrar upplýsingar

Frá húsinu liggur kanall og að því hlýtur því einnig að hafa legið kannall sem færði vatnið frá Ljósánni að túrbínunum. Búið að hylja þann síðarnefnda með möl og stórgryti.

Vefslóð

Ljósmynd



Teikning/gömul ljósmynd

Ljósmyndari

Bjarni F. Einarsson

Húsaskrá

Nr.

20

Sýsla

S-Múlasýsla

Sveitarfélag

Fjarðabyggð

Þéttbýli

Eskifjörður

MÍ:Nr

1743

Heimilisfang

Strandgata 75B

Hverfi

Útbær

Heiti

Brekka

Verk

Esk 15

Skrásetjari

Bjarni F. Einarsson

Dags.

14.05.15

GPS Staðsetning

E 734730 N 516867

Viðmiðun

Isn 95

M.y.s.

Skekkja

8

Ætlað byggingarár

1910

Staða mannvirkis

Friðað

Dags friðl.

Fastanúmer

217-0504

Heimild byggingarárs

Fasteignamat ríkisins.

Umtak friðunar

Vegna aldursákvæða.

Byggingarefni

Timburhús

Höfundur - hönnuður

Stutt saga húss

Aðrar upplýsingar

Steypur kjallari. Efri hluti bárujárnsklæddur. Í Brekku bjó rafstöðvarstjórinn Jónas.

Vefslóð

Ljósmynd



Teikning/gömul ljósmynd

Ljósmyndari

Bjarni F. Einarsson

Húsaskrá

Nr.

21

Sýsla

S-Múlasýsla

Sveitarfélag

Fjarðabyggð

Þéttbýli

Eskifjörður

MÍ:Nr

1743

Heimilisfang

Strandgata 73

Hverfi

Útbær

Heiti

Klaustur

Verk

Esk 15

Skrásetjari

Bjarni F. Einarsson

Dags.

14.05.15

GPS Staðsetning

E 734681 N 516888

Viðmiðun

Isn 95

M.y.s.

Skekkja

7

Ætlað byggingarár

1890

Staða mannvirkis

Friðað

Dags friðl.

Fastanúmer

217-0500

Heimild byggingarárs

Fasteignamat ríkisins.

Umtak friðunar

Vegna aldursákvæða.

Byggingarefni

Timburhús

Höfundur - hönnuður

Stutt saga húss

Aðrar upplýsingar

Húsið er klætt með álplötum. Líklega timburhús.

Vefslóð

Ljósmynd



Teikning/gömul ljósmynd

Ljósmyndari

Bjarni F. Einarsson

Húsaskrá

Nr.

22

Sýsla

S-Múlasýsla

Sveitarfélag

Fjarðabyggð

Þéttbýli

Eskifjörður

MÍ:Nr

1743

Heimilisfang

Strandgata 69A

Hverfi

Útbær

Heiti

Elíasarhús, Birkiland,

Verk

Esk 15

Skrásetjari

Bjarni F. Einarsson

Dags.

14.05.15

GPS Staðsetning

E 734656 N 516931

Viðmiðun

Isn 95

M.y.s.

Skekka

8

Ætlað byggingarár

1895

Staða mannvirkis

Friðað

Dags friðl.

Fastanúmer

217-0492

Heimild byggingarárs

Fasteignamat ríkisins.

Umtak friðunar

Vegna aldursákvæða.

Byggingarefni

Timburhús

Höfundur - hönnuður

Stutt saga húss

Aðrar upplýsingar

Steyptur eða steinhlaðinn kjallari. Efri hluti steni-klæddur og líklega úr timbri.

Pétur skóari kallaður bjó í húsinu upphaflega.

Vefslóð

Ljósmynd



Teikning/gömul ljósmynd

Ljósmyndari

Bjarni F. Einarsson

Húsaskrá

Nr.

23

Sýsla

S-Múlasýsla

Sveitarfélag

Fjarðabyggð

Þéttbýli

Eskifjörður

MÍ:Nr

1743

Heimilisfang

Strandgata 67B

Hverfi

Útbær

Heiti

Clausenhús

Verk

Esk 15

Skrásetjari

Bjarni F. Einarsson

Dags.

14.05.15

GPS Staðsetning

E 734643 N 516946

Viðmiðun

Isn 95

M.y.s.

Skekka

8

Ætlað byggingarár

1880

Staða mannvirkis

Friðað

Dags friðl.

Fastanúmer

217-0489

Heimild byggingarárs

Fasteignamat ríkisins.

Umtak friðunar

Vegna aldursákvæða.

Byggingarefni

Timburhús

Höfundur - hönnuður

Stutt saga húss

Aðrar upplýsingar

Neðri hluti hlaðinn úr grjóti og efri hlutinn úr timbri og er hann klæddur bárujárni.

Vefslóð

Ljósmynd



Teikning/gömul ljósmynd

Ljósmyndari

Bjarni F. Einarsson

Húsaskrá

Nr.

24

Sýsla	Sveitarfélag	Þéttbýli	MÍ:Nr	
S-Múlasýsla	Fjarðabyggð	Eskifjörður	1743	
Heimilisfang	Hverfi	Heiti	Verk	
Strandgata 65	Miðbær	Gamli barnaskólinn	Esk 15	

Skrásetjari	Dags.	GPS Staðsetning	Viðmiðun	M.y.s.	Skekka
Bjarni F. Einarsson	14.05.15	E 734557 N 517051	Isn 95		6

Ætlað byggingarár	1910	Staða mannvirkis	Dags friðl.	Fastanúmer
Heimild byggingarárs		Friðað		217-0484

Fasteignamat ríkisins.
Einar Bragi Sigurðsson. Í skólanum. Um barnafræðsluna á Eskifirði 1874 - 1939. *Eskja. Sögurit Eskfirðinga*. III. bindi. Eskifirði 1981.

Umtak friðunar

Vegna aldursákvæða.

Byggingarefni

Timburhús

Stutt saga húss

Þegar stofnað var til Eskifjarðarhrepps árið 1907 var fyrsta mál á dagskrá hinnar nýju hreppstjórnar bygging skólahúss.

Skólinn var settur þann 4. nóvember 1910 og smiðurinn hét Jóhannes Reykdal (Einar Bragi 1981:134-35).

Húsið var einnig notað undir leiksýningar, bíósýningar og þar var bókasafn um tímasafnaðar- og félagsheimili o.fl. Skólinn var fluttur í nýtt húsnæði í byrjun árs 1985.

Húsið var lengt til norðurs árið 1929 (Einar Bragi 1981:132).

Höfundur - hönnuður

Ásmundur Bjarnason - Rögnvaldur Ólafsson

Aðrar upplýsingar

Steypt fyrsta hæð með timburhúsi ofan á.

Bárújárnsklætt.

Í fasteignamati segir á skólinn hafi verið byggður 1911.

Vefslóð

Ljósmynd



Teikning/gömul ljósmynd

Ljósmyndari

Bjarni F. Einarsson

Húsaskrá

Nr.

25

Sýsla

S-Múlasýsla

Sveitarfélag

Fjarðabyggð

Þéttbýli

Eskifjörður

MÍ:Nr

1743

Heimilisfang

Strandgata 58

Hverfi

Miðbær

Heiti

Verk

Esk 15

Skrásetjari

Bjarni F. Einarsson

Dags.

14.05.15

GPS Staðsetning

E 734461 N 517066

Viðmiðun

Isn 95

M.y.s.

Skekkja

6

Ætlað byggingarár

1915

Staða mannvirkis

Friðað

Dags friðl.

Fastanúmer

217-0472

Heimild byggingarárs

Fasteignamat ríkisins.

Umtak friðunar

Vegna aldursákvæða.

Byggingarefni

Timburhús

Höfundur - hönnuður

Stutt saga húss

Aðrar upplýsingar

Húsið og bryggjan eru jafnaldra. Húsið er klætt bárujárni. Sjóhús.

Vefslóð

Teikning/gömul ljósmynd

Ljósmynd



Ljósmyndari

Bjarni F. Einarsson

Húsaskrá

Nr.

26

Sýsla

S-Múlasýsla

Sveitarfélag

Fjarðabyggð

Þéttbýli

Eskifjörður

MÍ:Nr

1743

Heimilisfang

Strandgata 59

Hverfi

Miðbær

Heiti

Ásbirgi - Prestshúsið

Verk

Esk 15

Skrásetjari

Bjarni F. Einarsson

Dags.

14.05.15

GPS Staðsetning

E 734478 N 517088

Viðmiðun

Isn 95

M.y.s.

Skekka

6

Ætlað byggingarár

1910

Staða mannvirkis

Friðað

Dags friðl.

Fastanúmer

217-0474

Heimild byggingarárs

Fasteignamat ríkisins.

Umtak friðunar

Vegna aldursákvæða.

Byggingarefni

Timburhús

Höfundur - hönnuður

Stutt saga húss

Aðrar upplýsingar

Húsið er líklega á steiptun grunni og allt klætt álplötum.

Vefslóð

Ljósmynd



Teikning/gömul ljósmynd

Ljósmyndari

Bjarni F. Einarsson

Húsaskrá

Nr.

27

Sýsla

S-Múlasýsla

Sveitarfélag

Fjarðabyggð

Þéttbýli

Eskifjörður

MÍ:Nr

1743

Heimilisfang

Strandgata 61

Hverfi

Miðbær

Heiti

Þorgeirsshús

Verk

Esk 15

Skrásetjari

Bjarni F. Einarsson

Dags.

14.05.15

GPS Staðsetning

E 734495 N 517087

Viðmiðun

Isn 95

M.y.s.

Skekka

6

Ætlað byggingarár

1910

Staða mannvirkis

Friðað

Dags friðl.

Fastanúmer

217-0477, 222-4989

Heimild byggingarárs

Fasteignamat ríkisins.

Umtak friðunar

Vegna aldursákvæða.

Byggingarefni

Timburhús

Höfundur - hönnuður

Stutt saga húss

Aðrar upplýsingar

Húsið er á steyptum grunni (kjallara) en efri hlutinn úr timbri sem er klætt bárujárn.

Vefslóð

Ljósmynd



Teikning/gömul ljósmynd

Ljósmyndari

Bjarni F. Einarsson

Húsaskrá

Nr.

28

Sýsla

S-Múlasýsla

Sveitarfélag

Fjarðabyggð

Þéttbýli

Eskifjörður

MÍ:Nr

1743

Heimilisfang

Hólsvegur 4

Hverfi

Miðbær

Heiti

Læknishúsið

Verk

Esk 15

Skrásetjari

Bjarni F. Einarsson

Dags.

14.05.15

GPS Staðsetning

E 734520 N 517096

Viðmiðun

Isn 95

M.y.s.

Skekka

5

Ætlað byggingarár

1905

Staða mannvirkis

Friðað

Dags friðl.

Fastanúmer

217-0280

Heimild byggingarárs

Fasteignamat ríkisins.

Umtak friðunar

Vegna aldursákvæða.

Byggingarefni

Timburhús

Höfundur - hönnuður

Stutt saga húss

Húsið var hótél frá 1940 og líklega í 20 ár. Áður stóð á staðnum tómt húsið Hóll sem varla hefur verið byggt mikið fyrir 1874. (Guðný Zoëga o.fl. 2004:50).

Aðrar upplýsingar

Húsið er á steypum grunni (kjallara) með timbur efrihluta sem er klætt bárujárn.

Guðný Zoëga, Ragnheiður Traustadóttir, Anna Rut Guðmundsdóttir og Bryndís Zoëga. Fornleifaskráning vegna aðal- og deiliskipulags í Fjarðabyggð. Byggðasafn Skagfirðinga - Rannsóknarskýrslur. 2004.

Vefslóð

Ljósmynd



Teikning/gömul ljósmynd

Ljósmyndari

Bjarni F. Einarsson

Húsaskrá

Nr.

29

Sýsla

S-Múlasýsla

Sveitarfélag

Fjarðabyggð

Þéttbýli

Eskifjörður

MÍ:Nr

1743

Heimilisfang

Strandgata 46

Hverfi

Miðbær - Útkaupsstaður

Heiti

Framnes

Verk

Esk 15

Skrásetjari

Bjarni F. Einarsson

Dags.

14.05.15

GPS Staðsetning

E 734248 N 517223

Viðmiðun

Isn 95

M.y.s.

Skekka

7

Ætlað byggingarár

1900

Staða mannvirkis

Friðað

Dags friðl.

Fastanúmer

217-0448

Heimild byggingarárs

Fasteignamat ríkisins.

Umtak friðunar

Vegna aldursákvæða.

Byggingarefni

Timburhús

Höfundur - hönnuður

Stutt saga húss

Aðrar upplýsingar

Líklega á steiptum grunni. Húsið er bárujárnsklætt.

Vefslóð

Ljósmynd



Teikning/gömul ljósmynd

Ljósmyndari

Bjarni F. Einarsson

Húsaskrá

Nr.

30

Sýsla

S-Múlasýsla

Sveitarfélag

Fjarðabyggð

Þéttbýli

Eskifjörður

MÍ:Nr

1743

Heimilisfang

Kirkjustígur 5

Hverfi

Miðbær - Útkaupsstaður

Heiti

Brekkeshús - Snæfell

Verk

Esk 15

Skrásetjari

Bjarni F. Einarsson

Dags.

14.05.15

GPS Staðsetning

E 734322 N 517298

Viðmiðun

Isn 95

M.y.s.

Skekkja

5

Ætlað byggingarár

1880

Staða mannvirkis

Friðað

Dags friðl.

Fastanúmer

Heimild byggingarárs

Fasteignamat ríkisins.

Einar Bragi Sigurðsson. Eskifjörður í máli og myndum 1786-1986. *Eskja. Sögurit Eskfirðinga*. V. bindi. Eskifirði 1986.

Umtak friðunar

Vegna aldursákvæða.

Byggingarefni

Timburhús

Höfundur - hönnuður

Stutt saga húss

Aðrar upplýsingar

Bárujárnsklætt.

Vefslóð

Ljósmynd

Teikning/gömul ljósmynd



Ljósmyndari

Bjarni F. Einarsson

Húsaskrá

Nr.

31

Sýsla

S-Múlasýsla

Sveitarfélag

Fjarðabyggð

Þéttbýli

Eskifjörður

MÍ:Nr

1743

Heimilisfang

Túngata 12

Hverfi

Miðbær - Útkaupsstaður

Heiti

Merki

Verk

Esk 15

Skrásetjari

Bjarni F. Einarsson

Dags.

14.05.15

GPS Staðsetning

E 734329 N 517310

Viðmiðun

Isn 95

M.y.s.

Skekkja

5

Ætlað byggingarár

1880

Staða mannvirkis

Friðað

Dags friðl.

Fastanúmer

217-0599

Heimild byggingarárs

Fasteignamat ríkisins.

Umtak friðunar

Vegna aldursákvæða.

Byggingarefni

Tímberhús

Höfundur - hönnuður

Stutt saga húss

Aðrar upplýsingar

Á steiptum grunni (kjallara).

Vefslóð

Ljósmynd

Teikning/gömul ljósmynd



Ljósmyndari

Bjarni F. Einarsson

Húsaskrá

Nr.

32

Sýsla

S-Múlasýsla

Sveitarfélag

Fjarðabyggð

Þéttbýli

Eskifjörður

MÍ:Nr

1743

Heimilisfang

Túngata 16

Hverfi

Miðbær - Útkaupsstaður

Heiti

Ás - Brynjólfshús

Verk

Esk 15

Skrásetjari

Bjarni F. Einarsson

Dags.

14.05.15

GPS Staðsetning

E 734350 N 517285

Viðmiðun

Isn 95

M.y.s.

Skekkja

5

Ætlað byggingarár

1888

Staða mannvirkis

Friðað

Dags friðl.

Fastanúmer

217-0601

Heimild byggingarárs

Fasteignamat ríkisins.

Einar Bragi Sigurðsson. Eskifjörður í máli og myndum 1786-1986. *Eskja. Sögurit Eskfirðinga. V. bindi. Eskfirði 1986.*

Umtak friðunar

Vegna aldursákvæða.

Byggingarefni

Tímurhús

Höfundur - hönnuður

Stutt saga húss

Aðrar upplýsingar

Bárujárnsklætt.

Vefslóð

Teikning/gömul ljósmynd

Ljósmynd



Ljósmyndari

Bjarni F. Einarsson

Húsaskrá

Nr.

33

Sýsla

S-Múlasýsla

Sveitarfélag

Fjarðabyggð

Þéttbýli

Eskifjörður

MÍ:Nr

1743

Heimilisfang

Kirkjustígur 2

Hverfi

Miðbær - Útkaupsstaður

Heiti

Brynjólfsús

Verk

Esk 15

Skrásetjari

Bjarni F. Einarsson

Dags.

14.05.15

GPS Staðsetning

E 734278 N 517285

Viðmiðun

Isn 95

M.y.s.

Skekka

5

Ætlað byggingarár

1906

Staða mannvirkis

Friðað

Dags friðl.

Fastanúmer

217-0292

Heimild byggingarárs

Fasteignamat ríkisins.

Umtak friðunar

Vegna aldursákvæða.

Byggingarefni

Timburhús

Höfundur - hönnuður

Stutt saga húss

Í húsinu var um tíma rekin verslun. Nafn hússins er dregið af Brynjólfi skósmið sem líklega byggði húsið.

Aðrar upplýsingar

Húsið er klætt bárujárni.

Vefslóð

Teikning/gömul ljósmynd

Ljósmynd



Ljósmyndari

Bjarni F. Einarsson

Húsaskrá

Nr.

34

Sýsla

S-Múlasýsla

Sveitarfélag

Fjarðabyggð

Þéttbýli

Eskifjörður

MÍ:Nr

1743

Heimilisfang

Strandgata 41

Hverfi

Miðbær - Útkaupsstaður

Heiti

Bakaríið

Verk

Esk 15

Skrásetjari

Bjarni F. Einarsson

Dags.

14.05.15

GPS Staðsetning

E 734216 N 517263

Viðmiðun

Isn 95

M.y.s.

Skekka

10

Ætlað byggingarár

1906

Staða mannvirkis

Friðað

Dags friðl.

Fastanúmer

217-0442

Heimild byggingarárs

Fasteignamat ríkisins.

Umtak friðunar

Vegna aldursákvæða.

Byggingarefni

Timburhús

Höfundur - hönnuður

Stutt saga húss

Aðrar upplýsingar

Aðalhúsið á steiptum grunni (kjallara).
Viðbyggingar líklega yngri.

Vefslóð

Ljósmynd



Teikning/gömul ljósmynd

Ljósmyndari

Bjarni F. Einarsson

Húsaskrá

Nr.

35

Sýsla

S-Múlasýsla

Sveitarfélag

Fjarðabyggð

Þéttbýli

Eskifjörður

MÍ:Nr

1743

Heimilisfang

Túngata 10

Hverfi

Miðbær - Útkaupsstaður

Heiti

Finnshús

Verk

Esk 15

Skrásetjari

Bjarni F. Einarsson

Dags.

14.05.15

GPS Staðsetning

E 734331 N 517330

Viðmiðun

Isn 95

M.y.s.

5

Ætlað byggingarár

1886

Staða mannvirkis

Friðað

Dags friðl.

Fastanúmer

217-0593

Heimild byggingarárs

Fasteignamat ríkisins.

Umtak friðunar

Vegna aldursákvæða.

Byggingarefni

Steinhlaðið hús

Höfundur - hönnuður

Stutt saga húss

Aðrar upplýsingar

Líklega hlaðið úr steini. Klætt með steinakurli.

Vefslóð

Ljósmynd



Teikning/gömul ljósmynd

Ljósmyndari

Bjarni F. Einarsson

Húsaskrá

Nr.

36

Sýsla

S-Múlasýsla

Sveitarfélag

Fjarðabyggð

Þéttbýli

Eskifjörður

MÍ:Nr

1743

Heimilisfang

Túngata 11A

Hverfi

Miðbær - Útkaupsstaður

Heiti

Melstaður 2

Verk

Esk 15

Skrásetjari

Bjarni F. Einarsson

Dags.

14.05.15

GPS Staðsetning

E 734360 N 517299

Viðmiðun

Isn 95

M.y.s.

Skekkja

6

Ætlað byggingarár

1895

Staða mannvirkis

Friðað

Dags friðl.

Fastanúmer

217-0594

Heimild byggingarárs

Fasteignamat ríkisins.

Umtak friðunar

Vegna aldursákvæða.

Byggingarefni

Tímberhús

Höfundur - hönnuður

Stutt saga húss

Aðrar upplýsingar

Kjallarinn hlaðinn úr grjóti. Húsið er klætt álplötum.

Vefslóð

Ljósmynd

Teikning/gömul ljósmynd



Ljósmyndari

Bjarni F. Einarsson

Húsaskrá

Nr.

37

Sýsla

S-Múlasýsla

Sveitarfélag

Fjarðabyggð

Þéttbýli

Eskifjörður

MÍ:Nr

1743

Heimilisfang

Bakkastígur 15

Hverfi

Miðbær - Útkaupsstaður

Heiti

Hæðarbrún

Verk

Esk 15

Skrásetjari

Bjarni F. Einarsson

Dags.

14.05.15

GPS Staðsetning

E 734338 N 517341

Viðmiðun

Isn 95

M.y.s.

Skekkja

5

Ætlað byggingarár

1910

Staða mannvirkis

Friðað

Dags friðl.

Fastanúmer

217-0075

Heimild byggingarárs

Fasteignamat ríkisins.

Umtak friðunar

Vegna aldursákvæða.

Byggingarefni

Timburhús

Höfundur - hönnuður

Stutt saga húss

Aðrar upplýsingar

Húsið er forskalað.

Vefslóð

Ljósmynd



Teikning/gömul ljósmynd

Ljósmyndari

Bjarni F. Einarsson

Húsaskrá

Nr.

38

Sýsla

S-Múlasýsla

Sveitarfélag

Fjarðabyggð

Þéttbýli

Eskifjörður

MÍ:Nr

1743

Heimilisfang

Bakkastígur 13

Hverfi

Miðbær - Útkaupsstaður

Heiti

Jóhannshús

Verk

Esk 15

Skrásetjari

Bjarni F. Einarsson

Dags.

14.05.15

GPS Staðsetning

E 734434 N 517357

Viðmiðun

Isn 95

M.y.s.

Skekka

6

Ætlað byggingarár

1905

Staða mannvirkis

Friðað

Dags friðl.

Fastanúmer

217-0074

Heimild byggingarárs

Fasteignamat ríkisins.

Einar Bragi Sigurðsson. Eskifjörður í máli og myndum 1786-1986. *Eskja. Sögurit Eskfirðinga.* V. bindi. Eskifirði 1981.

Umtak friðunar

Vegna aldursákvæða.

Byggingarefni

Timburhús

Höfundur - hönnuður

Stutt saga húss

Í húsinu var Richard Beck með ungingaskóla veturinn 1920-21 (Einar Bragi 1981:34). Richard varð síðar doktor í heimspeki frá Cornellháskóla árið 1924 og prófessor í Ameríku. Hann bjó í húsinu og kenndi uppi á loftinu (ibid 1981:243-44).

Han

Aðrar upplýsingar

Kjallari hlaðinn úr grjóti. Húsið er klætt álplötum.

Vefslóð

Ljósmynd



Teikning/gömul ljósmynd

Ljósmyndari

Bjarni F. Einarsson

Húsaskrá

Nr.

39

Sýsla

S-Múlasýsla

Sveitarfélag

Fjarðabyggð

Þéttbýli

Eskifjörður

MÍ:Nr

1743

Heimilisfang

Bakkastígur 7B

Hverfi

Miðbær - Útkaupsstaður

Heiti

Bakki

Verk

Esk 15

Skrásetjari

Bjarni F. Einarsson

Dags.

14.05.15

GPS Staðsetning

E 734374 N 517407

Viðmiðun

Isn 95

M.y.s.

Skekka

6

Ætlað byggingarár

1914

Staða mannvirkis

Friðað

Dags friðl.

Fastanúmer

217-0067

Heimild byggingarárs

Fasteignamat ríkisins.

Umtak friðunar

Vegna aldursákvæða.

Byggingarefni

Timburhús

Höfundur - hönnuður

Stutt saga húss

Aðrar upplýsingar

Á steiptum grunni og bárujárnsklætt.

Vefslóð

Ljósmynd



Teikning/gömul ljósmynd

Ljósmyndari

Bjarni F. Einarsson

Húsaskrá

Nr.

40

Sýsla

S-Múlasýsla

Sveitarfélag

Fjarðabyggð

Þéttbýli

Eskifjörður

MÍ:Nr

1743

Heimilisfang

Strandgata 37B

Hverfi

Miðbær - Útkaupsstaður

Heiti

Zeuthenshús

Verk

Esk 15

Skrásetjari

Bjarni F. Einarsson

Dags.

14.05.15

GPS Staðsetning

E 734150 N 517436

Viðmiðun

Isn 95

M.y.s.

Skekka

5

Ætlað byggingarár

1870

Staða mannvirkis

Friðað

Dags friðl.

Fastanúmer

217-0425

Heimild byggingarárs

Fasteignamat ríkisins.

Einar Bragi Sigurðsson. Verkalýðshreyfingin. Saga Árvakurs 1914-1964 og Framtíðar 1918-1971. *Eskja. Sögurit Eskfirðinga*. IV. bindi. Eskifirði 1983.

Umtak friðunar

Vegna aldursákvæða.

Byggingarefni

Timburhús

Höfundur - hönnuður

Stutt saga húss

Í húsinu fór fram kennsla um skeið veturinn 1932 vegna þess að kvennfélagið fékk að hafa leiksvið upp í barnaskólanum í vikutíma. Efndi kvennfélagið til skemmtunar fyrir öll börn í þorpinu (Einar Bragi 1981:196).

Í viðbyggingunni mun verkamannafélagið Árvakur hafa verið stofnað árið 1914 eða 1916 en líklega hefur hún verið byggð árið 1910 (Einar Bragi 1983:25)

Aðrar upplýsingar

Á hlöðnum grunni. Bárújárnsklætt.

Vefslóð

Ljósmynd



Teikning/gömul ljósmynd

Ljósmyndari

Bjarni F. Einarsson

Húsaskrá

Nr.

41

Sýsla

S-Múlasýsla

Sveitarfélag

Fjarðabyggð

Þéttbýli

Eskifjörður

MÍ:Nr

1743

Heimilisfang

Kirkjustígur 3

Hverfi

Miðbær - Útkaupsstaður

Heiti

Víðivellir - Nýi skóli

Verk

Esk 15

Skrásetjari

Bjarni F. Einarsson

Dags.

14.05.15

GPS Staðsetning

E 734150 N 517281

Viðmiðun

Isn 95

M.y.s.

Skekkja

6

Ætlað byggingarár

1882

Staða mannvirkis

Friðað

Dags friðl.

Fastanúmer

217-0293

Heimild byggingarárs

Einar Bragi Sigurðsson. Eskifjörður í máli og myndum
1786-1986. *Eskja. Sögurit Eskfirðinga*. V. bindi.
Eskifirði 1986.

Ibid. Í skólanum. Um barnafræðsluna á Eskifirði 1874-1939.
Eskja. Sögurit Eskfirðinga. III. bindi. Eskifirði 1981.

Umtak friðunar

Vegna aldursákvæða.

Byggingarefni

Timburhús

Höfundur - hönnuður

Guðni Jónsson yfirmiður

Stutt saga húss

Í þessu húsi var fyrst skólinn á Eskifirði (Einar Bragi 1986:57). Að líkum var það hinn 16 ágúst árið 1883. Starfaði skólinn með hléi um tíma í rúman aldarfjórðung (ibid 1981:50, 56).

Aðrar upplýsingar

Samkvæmt fasteignamati er húsið byggt árin 1954, 55 og 74. Á húsinu stendur hinsvegar ártalið 1882 og eigandi staðfesti þann aldur.

Vefslóð

Ljósmynd



Teikning/gömul ljósmynd

Ljósmyndari

Bjarni F. Einarsson

Húsaskrá

Nr.

42

Sýsla

S-Múlasýsla

Sveitarfélag

Fjarðabyggð

Þéttbýli

Eskifjörður

MÍ:Nr

1743

Heimilisfang

Túngata 9A

Hverfi

Miðbær - Útkaupsstaður

Heiti

Sunnuhvoll

Verk

Esk 15

Skrásetjari

Bjarni F. Einarsson

Dags.

15.05.15

GPS Staðsetning

E 733441 N 517309

Viðmiðun

Isn 95

M.y.s.

Skekkja

9

Ætlað byggingarár

1921

Staða mannvirkis

Umsagnarskylt

Dags friðl.

Fastanúmer

217-0592

Heimild byggingarárs

Fasteignamat ríkisins.

Umtak friðunar

Byggingarefni

Tímberhús

Höfundur - hönnuður

Stutt saga húss

Aðrar upplýsingar

Vefslóð

Ljósmynd

Teikning/gömul ljósmynd



Ljósmyndari

Bjarni F. Einarsson

Húsaskrá

Nr.

43

Sýsla

S-Múlasýsla

Sveitarfélag

Fjarðabyggð

Þéttbýli

Eskifjörður

MÍ:Nr

1743

Heimilisfang

Kirkjustígur 7

Hverfi

Miðbær - Útkaupsstaður

Heiti

Múli

Verk

Esk 15

Skrásetjari

Bjarni F. Einarsson

Dags.

15.05.15

GPS Staðsetning

E 734347 N 517277

Viðmiðun

Isn 95

M.y.s.

Skekka

7

Ætlað byggingarár

1923

Staða mannvirkis

Umsagnarskylt

Dags friðl.

Fastanúmer

217-0299

Heimild byggingarárs

Fasteignamat ríkisins.

Umtak friðunar

Byggingarefni

Timburhús

Höfundur - hönnuður

Stutt saga húss

Aðrar upplýsingar

Vefslóð

Ljósmynd

Teikning/gömul ljósmynd



Ljósmyndari

Bjarni F. Einarsson

Húsaskrá

Nr.

44

Sýsla

S-Múlasýsla

Sveitarfélag

Fjarðabyggð

Þéttbýli

Eskifjörður

MÍ:Nr

1743

Heimilisfang

Hólsvegur 4B

Hverfi

Miðbær

Heiti

Hermes

Verk

Esk 15

Skrásetjari

Bjarni F. Einarsson

Dags.

15.05.15

GPS Staðsetning

E 734490 N 517098

Viðmiðun

Isn 95

M.y.s.

Skekka

12

Ætlað byggingarár

1925

Staða mannvirkis

Umsagnarskylt

Dags friðl.

Fastanúmer

217-0281

Heimild byggingarárs

Fasteignamat ríkisins.

Umtak friðunar

Byggingarefni

Timburhús

Höfundur - hönnuður

Stutt saga húss

Póstur og sími var í húsinum á sínum tíma.

Aðrar upplýsingar

Bárujárnsklætt.

Vefslóð

Ljósmynd



Teikning/gömul ljósmynd

Ljósmyndari

Bjarni F. Einarsson

Húsaskrá

Nr.

45

Sýsla

S-Múlasýsla

Sveitarfélag

Fjarðabyggð

Þéttbýli

Eskifjörður

MÍ:Nr

1743

Heimilisfang

Strandgata 63

Hverfi

Miðbær

Heiti

Bjarmi

Verk

Esk 15

Skrásetjari

Bjarni F. Einarsson

Dags.

15.05.15

GPS Staðsetning

E 734530 N 517052

Viðmiðun

Isn 95

M.y.s.

Skekkja

8

Ætlað byggingarár

1925

Staða mannvirkis

Umsagnarskilt

Dags friðl.

Fastanúmer

217-0478

Heimild byggingarárs

Fasteignamat ríkisins.

Umtak friðunar

Byggingarefni

Timburhús

Höfundur - hönnuður

Stutt saga húss

Aðrar upplýsingar

Vefslóð

Ljósmynd

Teikning/gömul ljósmynd



Ljósmyndari

Bjarni F. Einarsson

Húsaskrá

Nr.

46

Sýsla

S-Múlasýsla

Sveitarfélag

Fjarðabyggð

Þéttbýli

Eskifjörður

MÍ:Nr

1743

Heimilisfang

Hólsvegur 9A

Hverfi

Miðbær

Heiti

Neðri Hóll

Verk

Esk 15

Skrásetjari

Bjarni F. Einarsson

Dags.

15.05.15

GPS Staðsetning

E 734575 N 517082

Viðmiðun

Isn 95

M.y.s.

Skekka

7

Ætlað byggingarár

1918

Staða mannvirkis

Umsagnarskylt

Dags friðl.

Fastanúmer

217-0284

Heimild byggingarárs

Fasteignamat ríkisins.

Umtak friðunar

Byggingarefni

Steinsteypt hús

Höfundur - hönnuður

Stutt saga húss

Aðrar upplýsingar

Vefslóð

Ljósmynd

Teikning/gömul ljósmynd



Ljósmyndari

Bjarni F. Einarsson

Húsaskrá

Nr.

47

Sýsla

S-Múlasýsla

Sveitarfélag

Fjarðabyggð

Þéttbýli

Eskifjörður

MÍ:Nr

1743

Heimilisfang

Hólsvegur 7

Hverfi

Miðbær

Heiti

Efri Hóll

Verk

Esk 15

Skrásetjari

Bjarni F. Einarsson

Dags.

15.05.15

GPS Staðsetning

E 734572 N 517091

Viðmiðun

Isn 95

M.y.s.

Skekka

7

Ætlað byggingarár

1916

Staða mannvirkis

Umsagnarskylt

Dags friðl.

Fastanúmer

217-0283

Heimild byggingarárs

Fasteignamat ríkisins.

Umtak friðunar

Byggingarefni

Timburhús

Höfundur - hönnuður

Stutt saga húss

Aðrar upplýsingar

Steyptur kjallari. Bárújárnsklætt.

Vefslóð

Ljósmynd



Teikning/gömul ljósmynd

Ljósmyndari

Bjarni F. Einarsson

Húsaskrá

Nr.

48

Sýsla

S-Múlasýsla

Sveitarfélag

Fjarðabyggð

Þéttbýli

Eskifjörður

MÍ:Nr

1743

Heimilisfang

Hólsvegur 5

Hverfi

Miðbær

Heiti

Litla býli

Verk

Esk 15

Skrásetjari

Bjarni F. Einarsson

Dags.

15.05.15

GPS Staðsetning

E 734543 N 517097

Viðmiðun

Isn 95

M.y.s.

Skekkja

10

Ætlað byggingarár

1924

Staða mannvirkis

Umsagnarskylt

Dags friðl.

Fastanúmer

217-0282

Heimild byggingarárs

Fasteignamat ríkisins.

Umtak friðunar

Byggingarefni

Timburhús

Höfundur - hönnuður

Stutt saga húss

Aðrar upplýsingar

Með steiptum kjallara. Bárujárnsklætt.

Vefslóð

Ljósmynd

Teikning/gömul ljósmynd



Ljósmyndari

Bjarni F. Einarsson

Húsaskrá

Nr.

49

Sýsla

S-Múlasýsla

Sveitarfélag

Fjarðabyggð

Þéttbýli

Eskifjörður

MÍ:Nr

1743

Heimilisfang

Strandgata 71A

Hverfi

Útbær

Heiti

Eyfell

Verk

Esk 15

Skrásetjari

Bjarni F. Einarsson

Dags.

15.05.15

GPS Staðsetning

E 734673 N 516912

Viðmiðun

Isn 95

M.y.s.

Skekkja

10

Ætlað byggingarár

1924

Staða mannvirkis

Umsagnarskylt

Dags friðl.

Fastanúmer

217-0498

Heimild byggingarárs

Fasteignamat ríkisins.

Umtak friðunar

Byggingarefni

Timburhús

Höfundur - hönnuður

Stutt saga húss

Aðrar upplýsingar

Steyptur kjallari. Húsið klætt álplötum.

Vefslóð

Ljósmynd

Teikning/gömul ljósmynd



Ljósmyndari

Bjarni F. Einarsson

Húsaskrá

Nr.

50

Sýsla

S-Múlasýsla

Sveitarfélag

Fjarðabyggð

Þéttbýli

Eskifjörður

MÍ:Nr

1743

Heimilisfang

Strandgata 75A

Hverfi

Útbær

Heiti

Laufás

Verk

Esk 15

Skrásetjari

Bjarni F. Einarsson

Dags.

15.05.15

GPS Staðsetning

E 734704 N 516856

Viðmiðun

Isn 95

M.y.s.

Skekkja

5

Ætlað byggingarár

1920

Staða mannvirkis

Umsagnarskylt

Dags friðl.

Fastanúmer

217-0502

Heimild byggingarárs

Fasteignamat ríkisins.

Einar Bragi Sigurðsson. Í skólanum. Um barnafræðsluna á Eskifirði 1874-1939. *Eskja*. Sögurit *Eskfirðinga*. III. bindi. Eskifirði 1981.

Umtak friðunar

Byggingarefni

Timburhús

Höfundur - hönnuður

Stutt saga húss

Í húsinu starfaði Einkabarnaskólinn veturinn 1933-34, en var þá lagður niður vegna þess að ekki fékkst rekstrarfé (Einar Bragi 1981:217).

Aðrar upplýsingar

Steyptur kjallari. Húsið bárujárnsklætt.

Vefslóð

Ljósmynd



Teikning/gömul ljósmynd

Ljósmyndari

Bjarni F. Einarsson

Húsaskrá

Nr.

51

Sýsla

S-Múlasýsla

Sveitarfélag

Fjarðabyggð

Þéttbýli

Eskifjörður

MÍ:Nr

1743

Heimilisfang

Smiðjustígur 2

Hverfi

Útbær

Heiti

Sigurhæð

Verk

Esk 15

Skrásetjari

Bjarni F. Einarsson

Dags.

15.05.15

GPS Staðsetning

E 734919 N 516674

Viðmiðun

Isn 95

M.y.s.

Skekka

9

Ætlað byggingarár

1923

Staða mannvirkis

Umsagnarskylt

Dags friðl.

Fastanúmer

217-0325

Heimild byggingarárs

Fasteignamat ríkisins.

Umtak friðunar

Byggingarefni

Timburhús

Höfundur - hönnuður

Stutt saga húss

Aðrar upplýsingar

Á steiptum eða hlöðnum grunni. Efri hluti bárujárnsklæddur, en sá neðri klæddur álplötum.

Vefslóð

Ljósmynd



Teikning/gömul ljósmynd

Ljósmyndari

Bjarni F. Einarsson

Húsaskrá

Nr.

52

Sýsla

S-Múlasýsla

Sveitarfélag

Fjarðabyggð

Þéttbýli

Eskifjörður

MÍ:Nr

1743

Heimilisfang

Strandgata 81

Hverfi

Útbær - Hlíðarendi

Heiti

Brú

Verk

Esk 15

Skrásetjari

Bjarni F. Einarsson

Dags.

15.05.15

GPS Staðsetning

E 734896 N 516669

Viðmiðun

Isn 95

M.y.s.

Skekka

5

Ætlað byggingarár

1922

Staða mannvirkis

Umsagnarskylt

Dags friðl.

Fastanúmer

217-0519, 217-0520

Heimild byggingarárs

Fasteignamat ríkisins.

Umtak friðunar

Byggingarefni

Timburhús

Höfundur - hönnuður

Stutt saga húss

Aðrar upplýsingar

Steyptur kjallari. Húsið bárujárnsklætt.

Vefslóð

Ljósmynd

Teikning/gömul ljósmynd



Ljósmyndari

Bjarni F. Einarsson

Húsaskrá

Nr.

53

Sýsla

S-Múlasýsla

Sveitarfélag

Fjarðabyggð

Þéttbýli

Eskifjörður

MÍ:Nr

1743

Heimilisfang

Strandgata 88

Hverfi

Útbær - Hlíðarendi

Heiti

Verk

Esk 15

Skrásetjari

Bjarni F. Einarsson

Dags.

15.05.15

GPS Staðsetning

E 734999 N 516526

Viðmiðun

Isn 95

M.y.s.

Skekkja

5

Ætlað byggingarár

1920

Staða mannvirkis

Umsagnarskylt

Dags friðl.

Fastanúmer

217-0547

Heimild byggingarárs

Fasteignamat ríkisins.

Umtak friðunar

Byggingarefni

Timburhús

Höfundur - hönnuður

Stutt saga húss

Aðrar upplýsingar

Frystihús við geymslu frá 1918 (sjá nr. 54).

Vefslóð

Ljósmynd



Teikning/gömul ljósmynd

Ljósmyndari

Bjarni F. Einarsson

Húsaskrá

Nr.

54

Sýsla

S-Múlasýsla

Sveitarfélag

Fjarðabyggð

Þéttbýli

Eskifjörður

MÍ:Nr

1743

Heimilisfang

Strandgata 88

Hverfi

Útbær - Hlíðarendi

Heiti

Verk

Esk 15

Skrásetjari

Bjarni F. Einarsson

Dags.

15.05.15

GPS Staðsetning

E 734999 N 516512

Viðmiðun

Isn 95

M.y.s.

Skekka

5

Ætlað byggingarár

1918

Staða mannvirkis

Umsagnarskylt

Dags friðl.

Fastanúmer

217-0547

Heimild byggingarárs

Fasteignamat ríkisins.

Umtak friðunar

Byggingarefni

Steinsteypt hús

Höfundur - hönnuður

Stutt saga húss

Aðrar upplýsingar

Geymsla við frystihús frá 1920 (sjá nr. 53).

Vefslóð

Ljósmynd

Teikning/gömul ljósmynd



Ljósmyndari

Bjarni F. Einarsson

Húsaskrá

Nr.

55

Sýsla

S-Múlasýsla

Sveitarfélag

Fjarðabyggð

Þéttbýli

Eskifjörður

MÍ:Nr

1743

Heimilisfang

Strandgata 91

Hverfi

Útbær - Hlíðarendi

Heiti

Neðri Sólbakki - Markúsarhús

Verk

Esk 15

Skrásetjari

Bjarni F. Einarsson

Dags.

15.05.15

GPS Staðsetning

E 735027 N 516555

Viðmiðun

Isn 95

M.y.s.

Skekkja

10

Ætlað byggingarár

1924

Staða mannvirkis

Umsagnarskylt

Dags friðl.

Fastanúmer

217-0541

Heimild byggingarárs

Fasteignamat ríkisins.

Umtak friðunar

Byggingarefni

Timburhús

Höfundur - hönnuður

Stutt saga húss

Aðrar upplýsingar

Vefslóð

Ljósmynd

Teikning/gömul ljósmynd



Ljósmyndari

Bjarni F. Einarsson

Húsaskrá

Nr.

56

Sýsla

S-Múlasýsla

Sveitarfélag

Fjarðabyggð

Þéttbýli

Eskifjörður

MÍ:Nr

1743

Heimilisfang

Strandgata 93

Hverfi

Útbær - Hlíðarendi

Heiti

Slétta

Verk

Esk 15

Skrásetjari

Bjarni F. Einarsson

Dags.

15.05.15

GPS Staðsetning

E 735040 N 516547

Viðmiðun

Isn 95

M.y.s.

Skekkja

10

Ætlað byggingarár

1916

Staða mannvirkis

Umsagnarskylt

Dags friðl.

Fastanúmer

217-0545

Heimild byggingarárs

Fasteignamat ríkisins.

Umtak friðunar

Byggingarefni

Timburhús

Höfundur - hönnuður

Stutt saga húss

Aðrar upplýsingar

Vefslóð

Ljósmynd

Teikning/gömul ljósmynd



Ljósmyndari

Bjarni F. Einarsson

Húsaskrá

Nr.

57

Sýsla

S-Múlasýsla

Sveitarfélag

Fjarðabyggð

Þéttbýli

Eskifjörður

MÍ:Nr

1743

Heimilisfang

Strandgata 95

Hverfi

Útbær - Hlíðarendi

Heiti

Friðrikshús

Verk

Esk 15

Skrásetjari

Bjarni F. Einarsson

Dags.

15.05.15

GPS Staðsetning

E 735069 N 516556

Viðmiðun

Isn 95

M.y.s.

Skekka

10

Ætlað byggingarár

1917

Staða mannvirkis

Umsagnarskilt

Dags friðl.

Fastanúmer

217-0551

Heimild byggingarárs

Fasteignamat ríkisins.

Umtak friðunar

Byggingarefni

Timburhús

Höfundur - hönnuður

Stutt saga húss

Aðrar upplýsingar

Vefslóð

Ljósmynd

Teikning/gömul ljósmynd



Ljósmyndari

Bjarni F. Einarsson

Húsaskrá

Nr.

58

Sýsla

S-Múlasýsla

Sveitarfélag

Fjarðabyggð

Þéttbýli

Eskifjörður

MÍ:Nr

1743

Heimilisfang

Strandgata 97

Hverfi

Útbær - Hlíðarendi

Heiti

Jaðar

Verk

Esk 15

Skrásetjari

Bjarni F. Einarsson

Dags.

15.05.15

GPS Staðsetning

E 735092 N 516523

Viðmiðun

Isn 95

M.y.s.

Skekkja

5

Ætlað byggingarár

1917

Staða mannvirkis

Umsagnarskilt

Dags friðl.

Fastanúmer

217-0556

Heimild byggingarárs

Fasteignamat ríkisins.

Umtak friðunar

Byggingarefni

Timburhús

Höfundur - hönnuður

Stutt saga húss

Aðrar upplýsingar

Um er að ræða einbýlis- og sjóhús undir sama fastseignanúmeri og bæði byggð 1917. Íbúðarhúsið er á hlöðnum kjallara (eða steypum) og klætt bárujárni.

Vefslóð

Ljósmynd



Teikning/gömul ljósmynd

Ljósmyndari

Bjarni F. Einarsson

Húsaskrá

Nr.

59

Sýsla

S-Múlasýsla

Sveitarfélag

Fjarðabyggð

Þéttbýli

Eskifjörður

MÍ:Nr

1743

Heimilisfang

Réttarstígur 3

Hverfi

Útbær - Hlíðarendi

Heiti

Hruni

Verk

Esk 15

Skrásetjari

Bjarni F. Einarsson

Dags.

15.05.15

GPS Staðsetning

E 735054 N 516577

Viðmiðun

Isn 95

M.y.s.

Skekkja

10

Ætlað byggingarár

1920

Staða mannvirkis

Umsagnarskylt

Dags friðl.

Fastanúmer

217-0321

Heimild byggingarárs

Fasteignamat ríkisins.

Umtak friðunar

Byggingarefni

Timburhús

Höfundur - hönnuður

Stutt saga húss

Aðrar upplýsingar

Vefslóð

Ljósmynd

Teikning/gömul ljósmynd



Ljósmyndari

Bjarni F. Einarsson

Húsaskrá

Nr.

60

Sýsla

S-Múlasýsla

Sveitarfélag

Fjarðabyggð

Þéttbýli

Eskifjörður

MÍ:Nr

1743

Heimilisfang

Bleiksárhlöð 62

Hverfi

Innbær - Framkaupstaður

Heiti

Árbær

Verk

Esk 15

Skrásetjari

Bjarni F. Einarsson

Dags.

15.05.15

GPS Staðsetning

E 734215 N 517461

Viðmiðun

Isn 95

M.y.s.

Skekka

7

Ætlað byggingarár

1925

Staða mannvirkis

Friðlýst

Dags friðl.

Fastanúmer

217-0159

Heimild byggingarárs

Fasteignamat ríkisins.

Umtak friðunar

Byggingarefni

Timburhús

Höfundur - hönnuður

Stutt saga húss

Aðrar upplýsingar

Vefslóð

Ljósmynd

Teikning/gömul ljósmynd



Ljósmyndari

Bjarni F. Einarsson

Húsaskrá

Nr.

61

Sýsla

S-Múlasýsla

Sveitarfélag

Fjarðabyggð

Þéttbýli

Eskifjörður

MÍ:Nr

1743

Heimilisfang

Hólsvegur 3

Hverfi

Miðbær

Heiti

Gamli spítalinn

Verk

Esk 15

Skrásetjari

Bjarni F. Einarsson

Dags.

15.05.15

GPS Staðsetning

E 734532 N 517137

Viðmiðun

Isn 95

M.y.s.

Skekkja

6

Ætlað byggingarár

1907

Staða mannvirkis

Friðað

Dags friðl.

Fastanúmer

217-0276

Heimild byggingarárs

Einar Bragi Sigurðsson. Eskifjörður í máli og myndum 1786-1986. *Eskja. Sögurit Eskfirðinga.* V. bindi. Eskifirði 1981.

Umtak friðunar

Byggingarefni

Tímberhús

Höfundur - hönnuður

Stutt saga húss

Sjúkrahúsið tók til starfa árið 1908 og var starfrækt í aldarfjórðung (Einar Bragi 1986:93).

Aðrar upplýsingar

Að sögn íbúa er húsið byggt árið 1905, en ekki 1962 eins og segir í fasteignaskrá. Húsið er forskalað.

Vefslóð

www.eskifjordur.is

Teikning/gömul ljósmynd

Ljósmynd



Ljósmyndari