



# Fornleifaskrá Grundarfjarðarbæjar



Jóna Kristín Ámundadóttir  
Bjarni F. Einarsson  
2005

Forsíðumynd sýnir Kirkjufell séð frá Krossnesi. Ljós. J.K.Á.

## **F**ORNLEIFAFRÆDISTOFAN

© Jóna Kristín Ámundadóttir  
Bjarni F. Einarsson  
Unnið fyrir Grundarfjarðarbæ  
Mars 2005.



Teikn. Gunnar Ásgeir Hjaltason. Úr Árbók Ferðafélags Íslands 1986.

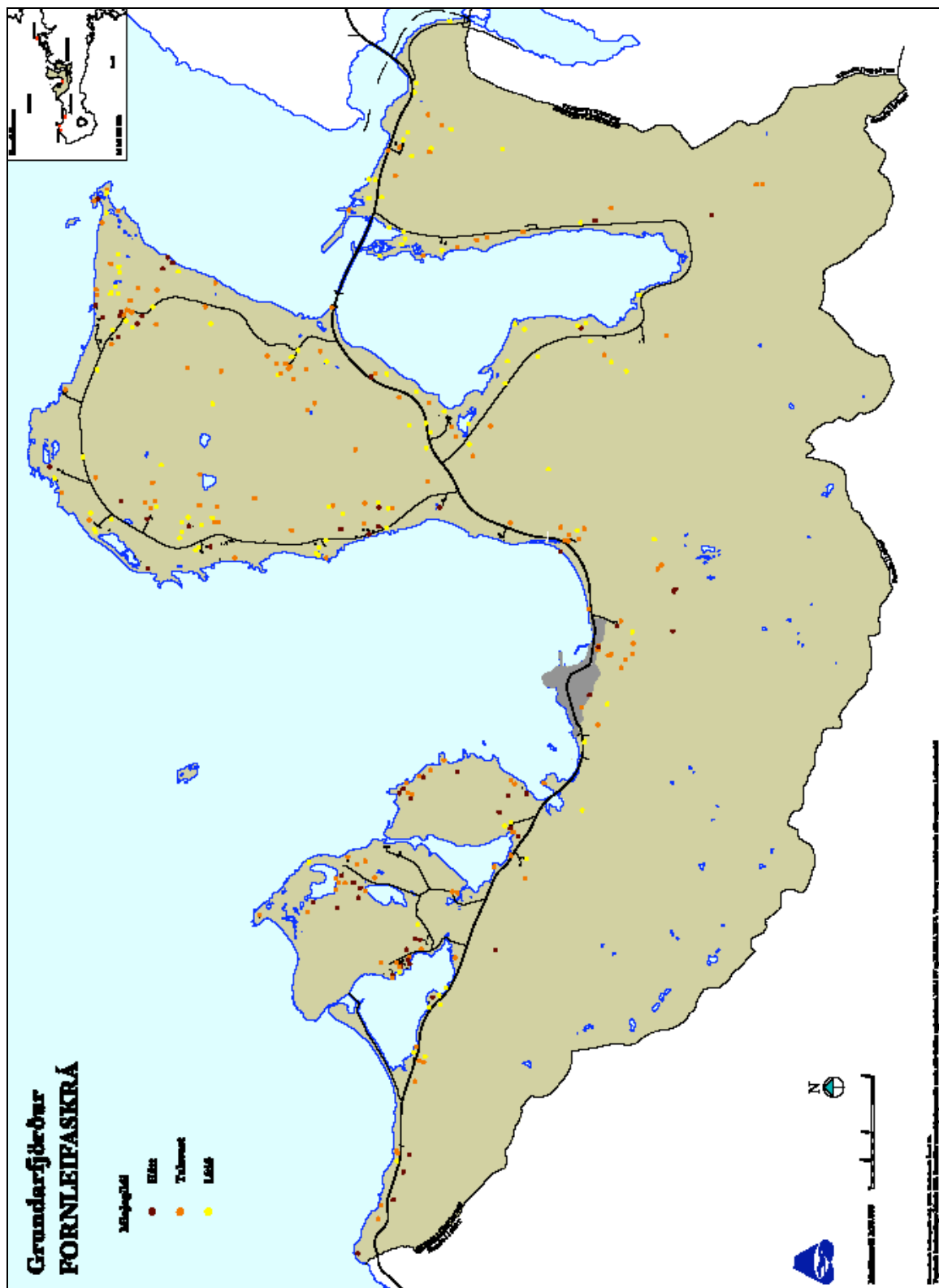
## Inngangur

Í tengslum við vinnu við aðalskipulag Grundarfjarðarbæjar var ákveðið að skrá allar fornleifar í sveitarfélaginu. Þetta er gert til að stuðla að verndun menningarsögulegra minja í viðkomandi umhverfi og tryggja að menningararfi liðinna kynslóða verði skilað óspilltum til framtíðar, auðvelda aðgengi að þeim þegar við á, taka tillit til þeirra í skipulagi og við verklegar framkvæmdir ýmiskonar, kynna þær og greiða fyrir frekari rannsóknum á viðkomandi minjum.

Fór fornleifaskráningin fram í þremur áföngum. Í júlí 1998 var svæðið frá Innri Búðaá, vestan við kaupúnið og að bænum Grund í austri, skráð af Bjarna F. Einarssyni. Haustið 1999 fór skráning fram af Bjarna F. Einarssyni vegna mats á umhverfisáhrifum vegna fyrirhugaðra framkvæmda við þverun Kolgrafarfjarðar. Voru þá allar veglínur svo og heimreiðar, vegna vegagerðarinnar kannaðar þ.e. á kaflanum frá Berserkseyri að Vindási. Á vor- og haustmánuðum 2004 var allt sveitarfélagið skráð að fullu, nema Melrakkaey. Eyjan er þó friðuð skv. náttúruverndarlögum. Þar er vitað um fornleifar.

Farið var í gegnum helstu heimildir, svo sem Sýslu- og sóknarlýsingar, Jarðabók Árna Magnússonar og Páls Vídalíns, Frásögur um Fornaldaleifar, Árbók Hins Íslenska Fornleifafélags, Friðlýsingaskrá, Túnakort og heimildir á Örnefnastofnun. Vettvangsvinna fór fram allt tímabilið.

Hver staður fékk eitt númer og fornleifar, einar eða fleiri, fengu sitt undirnúmer. Þannig getur einn staður geymt einar eða fleiri fornleifar. Var fyrsta skráning í þéttbýli Grundarfjarðar nr. 1 – 32. Vegna þverunar Kolgrafarfjarðar voru fornleifar nr. 33 – 43 skráðar. Þegar gengið var frá skráningu 2004 voru minjar nr. 44 – 320 skráðar. Á hinu skráða svæði fundust samtals 320 minjastaðir með fleiri en 478 fornleifum.



Dreifing allra skráðra fornleifa í Grundarfjarðarbæ. Skráningarnar eru jafnframt geymdar á tölvutækum loftmyndum á bæjarskrifstofu Grundarfjarðar. Þar kemur fram nákvæm staðsetning fornleifa og númer þeirra.

Fornleifar eru hvers kyns leifar fornra mannvirkja og annarra staðbundinna minja sem menn hafa gert eða mannaverk eru á. Að jafnaði eru minjar eldri en 100 ára taldar til fornleifa. Hægt er að friðlýsa yngri minjar (Þjóðminjalög 2001, 9. gr.).

Allar fornleifar eru friðaðar samkvæmt þjóðminjalögum og sumar þeirra eru friðlýstar. Munurinn þar á er fyrst og fremst sá að friðlýstum fornleifum fylgir 20 m friðhelgt svæði út frá ystu sýnilegu mörkum þeirra (11. gr.). Jafnvel ófundnar fornleifar eru friðaðar. Komi slíkar minjar í ljós við framkvæmdir ber að stöðva verkið og tilkynna fornleifanefnd (13. gr.). Fornleifanefnd úrskurðar svo hvort halda megi verki áfram og með hvaða skilmálum.

Enginn má spilla fornleifum, granda þeim né breyta, ekki heldur hylja þær, laga né aflaga né úr stað flytja nema með leyfi fornleifanefndar (10. gr.). Skylt er landeiganda og ábúanda að gera Þjóðminjasafni viðvart ef fornleifar liggja undir spjöllum af völdum náttúrunnar eða þeim er spillt af mönnum (12. gr.).

Ef aðilar telja sig þurfa að raska eða fjarlægja fornleifar vegna framkvæmda skulu þeir skýra Þjóðminjasafni Íslands frá því áður en hafist er handa um verkið. Þjóðminjasafn ákveður hvort og hvenær framkvæmdir megi hefjast og með hvaða skilmálum. Við allar meiri háttar framkvæmdir ber sá sem fyrir þeim stendur kostnað af nauðsynlegum rannsóknum (14. gr.).

Í 11. gr. laganna segir að skylt sé að fornleifaskráning fari fram á skipulagsskyldum svæðum áður en gengið er frá skipulagi eða endurskoðun þess. Í skipulagslögum segir í 9. gr. að landið allt sé skipulagsskylt (skipulags- og byggingalög 1997). Markmið laganna er m.a. að tryggja varðveislu náttúru- og menningarverðmæta og koma í veg fyrir umhverfisspjöll og ofnýtingu, með sjálfbæra þróun að leiðarljósi (1. gr.). Um sjálfbæra þróun á sviði minjavörslu og fornleifa verður fjallað hér að neðan.

Rústir yngri en 100 ára voru yfirleitt ekki skráðar, en í þeim tilfellum þar sem vafi lék á um aldurinn voru þær látnar njóta vafans.

Margar minjar sem enn eru ekki orðnar 100 ára og því ekki fornleifar skv. laganna hljóðan, ná tilskyldum aldri inna tíðar og því mun fornleifum fjölga með árunum, verði lögum ekki breytt.

Eitt af markmiðum fornleifaskráningar er að sporna við því að minjar verði fyrir skemmdum af gáleysi og/eða að nauðsynjalausu. Almennt er æskilegt að framkvæmdum sé beint frá minjastöðum en sé þess enginn kostur ber að tilkynna Fornleifavernd um framkvæmdirnar með fyrirvara svo embættið geti tekið afstöðu til framhalds verksins.

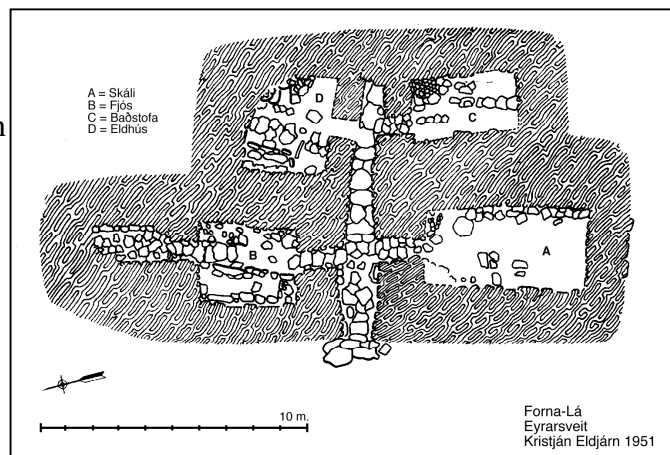


Rúst 181 í landi Þórdísarstaða með Kirkjufell í baksýn. Ljós. J.K.Á.

Friðlýstar minjar á hinu skráða svæði eru minjarnar á Öndverðareyri, Grundarkambi og í Krossnesi. eru friðlýsingar allra þessara staða mjög ógreinilegar og heppilegast væri að endurskoða friðlýsingarnar.

Höfundum þessarar skýrslu þykir ástæða til að friðlýsa minjarnar að Fornu-Lá er voru grafnar af Kristjáni Eldjárn árið 1942 (. Þar er um að ræða einn örfárna gangabæja frá síðmiðöldum sem rannsakaðir hafa verið í heild sinni.

Aðeins ein önnur fornleifaransókn hefur farið fram í Eyrarsveit, en það var lítil rannsókn á nausti á Hjarðarbólsodda árið 2000 (Bjarni F. Einarsson 2000) Þó sú rúst hafi ekki talist til fornleifa vegna ungs aldurs síns, þá er hún góður fulltrúi sinnar tegundar og engin



Teikning af Fornu-Lá í Eyrarsveit eftir Kristján Eldjárn. Viðbætur BFE.

sambærileg rúst hefur áður verið rannsökuð á Íslandi. Slíkar rústir sem byggðar eru í sjávarkamba hverfa fljótt vegna ágangs sjávar og því er nokkur akkur í þessari rúst.

Einnig er nefnt í fornleifaskránni hvar mælt er með að merkingum verði komi fyrir.

Mælt er með því að skráðar minjar verði verndaðar fyrir skógrækt og ágangi búfenaðar. Á þetta ekki síst við hinar friðlýstu


minjar á Öndverðareyri, Grundarkambi og Krossnesi. Tryggja þarf varðveislu þeirra fyrir komandi kynslóðir. Til að svo megi verða er mælt með því að svæðið verði girt af fyrir ágangi búfenaðar, banna alla umferð vélknúinna ökutækja í nánasta umhverfi og reyna með einhverjum hætti að sporna við landbroti vegna ágangs sjávar í tilfalli Öndverðareyrar.

Myndir af fornleifum nr. 1 – 43 voru teknar af Bjarna F. Einarssyni, en fornleifar 44 – 320 voru ljósmyndaðar af Jónu Kristínu Ámundadóttur. Notuð var stafræn Olympus C-820 L ljósmyndavél af Bjarna en Olympus Cemedica C-2040zoom af Jónu. Myndum var komið fyrir í gagnagrunni sbr. meðfylgjandi Fornleifaskrá. Notað var Magellan Pioner GPS staðsetningatæki sem hefur minni skekkju en 15 m, yfirleitt u.þ.b. 10 m skv. framleiðanda. Þessu ber þó að taka með dálitlum fyrirvara.

Vilja skýrsluhöfundar koma á framfæri þakklæti sínu til Erlu Bryndísar Kristjánsdóttur á teiknistofunni Eik, Jökuls Helgasonar skipulags- og byggingarfulltrúa, Inga Hans Jónssonar, Eiðs Arnar Eiðssonar, sr. Karls V. Matthíassonar, Kristins Jóhannessonar, svo og öllum Grundfirðingum og ábúendum fyrir aðstoðina og ábendingarnar.



Naustið á Hjarðarbólsodda fyrir rannsókn. (rúst nr. 39). Horft er til norðurs. Ljós. BFE (Stafrænar myndir nr. 3).



Teikning af naustinu á Hjarðarbólsodda eftir BFE 2000.

## Heimildir

*Árbók Ferðafélags Íslands 1986*. Snæfellsnes norðan fjalla. Einar Haukur Kristjánsson tók saman. Reykjavík 1986. Bls. 43-74.

*Fornleifaskrá*. Skrá um friðlýstar fornleifar. Ágúst Ó. Georgsson tók saman. Fornleifanefnd – Þjóðminjasafn Íslands. Reykjavík 1990. Bls. 26.

Bjarni F. Einarsson. *Fornleifaskráning vegna mats á umhverfisáhrifum fyrirhugaðrar vegagerðar frá Berserkseyri að Vindási í Eyrarsveit, Snæfellsnessýslu*. Fornleifafræðistofan. Reykjavík 1999.

Sami. *Hjarðarbólsoddi. Fornleifarannsókn á rúst á Hjarðarbólsodda við Kolgrafarfjörð, Snæfellsnesi*. Fornleifafræðistofan. Reykjavík 2000.

Fólkið, fjöllin, fjörðurinn. *Safn til sögu Eyrarsveitar*. Bindi I – V.

*Frásögur um Fornaldaleifar*. Seinni hluti. Sveinbjörn Rafnsson (ed.). Reykjavík 1983.

*Jarðabók Árna Magnússonar og Páls Vídalíns*. Hnappadals- og Snæfellsnessýsla. Fimmta bindi. Kaupmannahöfn 1931-33. Bls. 259-309.

Kristján Eldjárn. „Tvennar bæjarrústir frá seinni öldum.“ *Árbók Hins Íslenska Fornleifafélags 1949-50*. Reykjavík 1951. Bls. 102-108.

Oscar Clausen. *Sögur og sagnir af Snæfellsnesi II*. Reykjavík 1970.

*Sýslu- og Sóknarlýsingar*. Snæfellsnes III. Hið Íslenska Bókmenntafélag. Reykjavík 1970. Bls. 144-176, 238-311.

*Þjóðminjalög* nr. 107, 20 maí 2001. Þingskjal 1490, 126.

Þorleifur Jóhannesson. „Nokkrar fornleifar í Helgafellssveit og Eyrarsveit.“ *Árbók Hins Íslenska Fornleifafélags 1927*. Reykjavík 1927. Bls. 33-34.

Örnefnaskrár Eyrarsveitar. Margir skráðu. Handrit. Örnefnastofnun.

# Fornleifaskrá

Aðalnr.

1

Sýsla

Snæfellsnessýsla

Sveitarfélag

Eyrarsveit

Táknatala

3709

Landareign

Grund

Nr

-

Heiti

Forna Grund

Undirnr.

1-n

Staðfræðikort

-

GPS Staðsetning

N 64°55.39 W 023°12.41

Viðmiðun

WGS84

M.y. sjó

Skekkja

&lt;15

Tegund minja

Verslunarstaður

Tilgáta

Fjöldi

&gt;24

Hættumat

Hætta

Ástand

Aldur

Í eyði

Minjagildi

Merkja?

Landeyðing

Mikil

Ágætt

1550-1900

-

Hátt

Já

Skrásetjari

Dags.

Friðlýsa?

Friðlýst?

Hvenær

Bjarni F. Einarsson

19/6 1998

-

Já

1985

Lega og staðhættir

Austarlega á Grundarkambi, V við mynni Grundarár. Í túni.

Heimildir og munnmæli

Ágúst Guðmundsson. Óútgefið handrit að sögu Grundarfjarðar. Árbók Ferðafélags Íslands 1986. Snæfellsnes norðan fjalla. Einar Haukur Kristjánsson tók saman. Reykjavík. Bls. 55-56.

Fornleifaskrá. Skrá um friðlýstar fornleifar. Ágúst Ó. Georgsson tók saman. Fornleifanefnd - Þjóðminjasafn Íslands. Reykjavík 1990. Bls. 26.

Jarðabók Árna Magnússonar og Páls Vídalíns. Kaupmannahöfn 1931-33. Bls. 279.

Oscar Clausen. Sögur og sagnir af Snæfellsnesi II. Reykjavík 1968. Bls. 172f.

Sýslu- og sóknarlýsingar Hins íslenska bókmenntafélags. Reykjavík 1970. Bls. 274-75.

Örnefnaskrá. Fornu - Grund. Þorleifur Jóhannesson skráði. Örnefnastofnun.

Lýsing

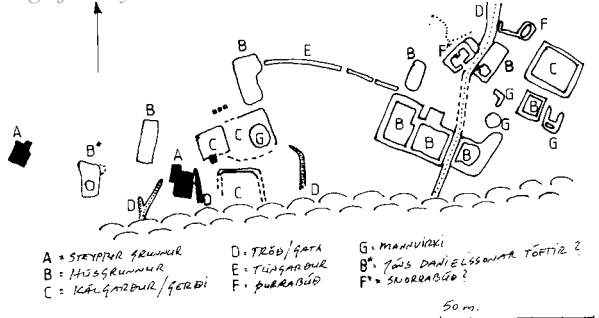
Verslunarstaður.

Á ca. 80 x 300 m stóru svæði (ANA - VSV). Rústirnar tilheyra mörgum kynslóðum húsa þar sem elstar þeirra sem sjást munu vera grunnar hinna frönsku verslunarhúsa frá seinni hluta 18. aldar. Einnig má þar finna götu frá sjónum að verslunarhúsunum og fram hjá þeim í átt að Grund, túngarð, ferhyrnda reiti (kirkjugarð?), kirkjugrunn?, bæjarhúsarústir Fornu - Grundar (nýbýli frá 1929) og bæjar Jóns Daníelssonar (Jóns Daníelssonar tóftir). Þurrabúðir má þar finna svo sem Guðbrandstóftir, Helgatóftir og Snorrabúð.

Nákvæm staðsetning einstakra rústa er ekki ætíð kunn. Þó er staðsetning Jóns Daníelssonar tófta þekkt, en hún var á milli hinna steypu húsa nýbýlisins Fornu - Grundar. Einnig er líklegt að Snorrabúð sé nyrst á kambinum, aðeins norðar en grunnar verslunarhúsanna. Í handriti Ágúst Guðmundssonar er þess getið að Jonas nokkur Trelund hafi byggt hús á staðnum um 1650 og harft þar verslun. Jonas þessi leigði m. a. hollenska skipið sem fórst í Flatey árið 1659 og rannsakað hefur verið.

Í friðlýsingarskrá er aðeins getið um rústir hins forna Grundavíkurkaupstaðar á Grundarkambi og grunn undan „franska húsinu“ spölkorn í útsuður frá aðalrústunum. Síðastnefnda rústin er ekki sýnileg neins staðar á kambinum, og vafasamt að hún hafi verið þar sem bent hefur verið á skammt vestur af Íshúsinu.

Teikning/ljósmynd



Ljósmynd

Ljósmyndari

-

Filma nr./teg. myndar

-

Athugasemdir

Athugandi væri að endurskoða friðlýsinguna með tilliti til allra rústanna. Einnig þyrfti að koma í veg fyrir að malarkamburinn kaffæri nyrstu rústirnar. Til að átta sig betur á fjölda og dreifingu rústa væri áhugavert að taka loftljósmynd þegar sólin liggur lágt. Einnig væru infrarauðar myndir og svart-hvítar eftir snjókomu.

# Fornleifaskrá

Sýsla

Snæfellsnessýsla

Landareign

Grund

Sveitarfélag

Eyrarsveit

Nr

-

Táknatala

3709

Heiti

Grundarrétt

Aðalnr.

2

Undirnr.

1

Staðfræðikort

-

GPS Staðsetning

N 64°55.40 W 023°12.08

Viðmiðun

WGS84

M.y. sjó

-

Skekka

<15

Tegund minja

Rétt

Tilgáta

Fjöldi

1

Hættumat

Ekkert

Hætta

Engin

Ástand

Ágætt

Aldur

1907

Í eyði

-

Minjagildi

Talsvert

Merkja?

Já

Skrásetjari

Bjarni F. Einarsson

Dags.

19/6 1998

Fríðlýsa?

Nei

Fríðlýst?

Nei

Hvenær

-

**Lega og staðhættir**

Austur undir hömrum, á sléttum þurru velli, nánast við brekkurót. Í haga.

**Heimildir og munnmæli**

Örnefnaskrá. Forn - Grund. Þorleifur Jóhannesson skráði. Örnefnastofnun. Árbók Ferðafélags Íslands 1986. Snæfellsnes norðan fjalla. Einar Haukur Kristjánsson tók saman. Reykjavík. Bls. 54. Sýslu- og sóknarlýsingar Hins íslenska bókmenntafélags. Reykjavík 1970. Bls. 287.

**Lýsing**

**Rétt.**

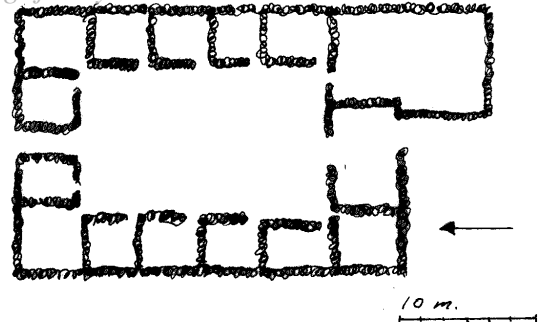
24 x 41 m (N - S). Veggir úr grjóti, ca. 1 m breiðir og 1 - 1,2 m háir.

16 hólf eru í réttinni og dyr á þeim öllum sbr. teikningu (eru enn grindur í þeim öllum).

Tvær dyr eða hlið eru út úr réttinni, að sunnan og norðan.

Réttin mun vera byggð árið 1907. En heimildir eru um að rétt hafi verið á staðnum/svæðinu á síðustu öld Sbr. Sýslu- og sóknarlýsingar.

**Teikning/ljósmynd**



**Ljósmynd**



Ljósmyndari

Bjarni F. Einarsson

Filma nr./teg. myndar

Olympus C-820L

**Athugasemdir**

Afar falleg rétt og mun enn vera í notkun.

# Fornleifaskrá

Sýsla

Snæfellsnessýsla

Landareign

Grund

Sveitarfélag

Eyrarsveit

Nr

-

Táknatala

3709

Heiti

Húsahóll

Aðalnr.

3

Undirnr.

1

Staðfræðikort

-

GPS Staðsetning

N 64°55.29 W 023°12.22

Viðmiðun

WGS84

M.y. sjó

-

Skekka

<15

Tegund minja

Bæjarhóll

Tilgáta

Fjöldi

1

Hættumat

Byggingar

Hætta

Lítill

Ástand

Sæmilegt

Aldur

1550-1900

Í eyði

-

Skrásetjari

Bjarni F. Einarsson

Dags.

19/6 1998

Minjagildi

Talsvert

Merkja?

Nei

Fríðlýsa?

Nei

Fríðlýst?

Nei

Hvenær

-

Lega og staðhættir

Ca. 10 - 15 m A af núverandi bæjarhúsum að Grund og ca. 15 m SSV af útihúsum. Á nokkrum hólum í fjallshlíð. Í túni.

Heimildir og munnmæli

Örnefnaskrá. Grund. Þorleifur Jóhannesson skráði. Örnefnastofnun. Sýslu- og sóknarlýsingar Hins íslenska bókmenntafélags. Reykjavík 1970. Bls. 274.

Lýsing

**Bæjarhóll.**

Á ca. 50 m stóru svæði.

Ekki sér móta fyrir neinum rústum, þó hóllinn sé greinilega rústahóll, en ætla má að þær sé að finna á nær öllum kollunum. Á þeim austasta, og stærsta, má sjá hleðslugrjót á yfirborði. Í þessum hóli er reykhus enn uppistandandi í honum austanverðum. Í reykhusinu gætu leynst veggjahleðslur og húshluti úr torfbænum.

Skv. Sýslu- og sóknarlýsingum er álitid að bærinn hafi áður staðið á Grundarkambi í einu timburhúsanna (... í syðsta og stærsta timburhúsið þar“. Þetta hlýtur að vera ólíklegt?).

Teikning/ljósmynd

Ljósmynd

Ljósmyndari

-

Filma nr./teg. myndar

-

Athugasemdir

Bæjarhóllinn er á mörkum skipulagssvæðisins. Skv. Örnefnaskrá heitir lítill hóll ca. 40 m austur af Húsahóli, Hlöðuhóll. Suðaustur af Hlöðuhóli eru fjárhúsarústir (utan við skipulagssvæðið).

# Fornleifaskrá

Sýsla

Snæfellsnessýsla

Landareign

Grund

Sveitarfélag

Eyrarsveit

Nr

-

Táknatala

3709

Heiti

Hjaltalínsrústir

Aðalnr.

4

Undirnr.

1

Staðfræðikort

-

GPS Staðsetning

N 64°55.35 W 023°12.18

Viðmiðun

WGS84

M.y. sjó

-

Skekka

<15

Tegund minja

Rústir

Tilgáta

Fjöldi

3

Hættumat

Ekkert

Hætta

Engin

Ástand

Ágætt

Aldur

1550-1900

Í eyði

-

Minjagildi

Talsvert

Merkja?

Nei

Skrásetjari

Bjarni F. Einarsson

Dags.

19/6 1998

Fríðlýsa?

Nei

Fríðlýst?

Nei

Hvenær

-

Legu og staðhættir

Ca. 65 m A af heimreiðinni að Grund og ca. 5 m S af læk og 2 m norður af uppþornuðum lækjarfarvegi. (Hjaltalínslæk). Á litlum rana í grasi grónni og þýfðri brekku. Í haga.

Heimildir og munnmæli

Örnefnaskrá. Grund. Þorleifur Jóhannesson skráði. Örnefnastofnun.

Lýsing

**Rústir.**

1). *Hjáleiga - þurrabúð?*

8 x 11 m (NNA - SSV). Veggir úr torfi og grjóti, 1 - 2 m breiðir og 0,3 - 0,7 m háir. Tvö hól (A - B) eru á rústinni og dyr á þeim báðum til V. Vel gróin.

2). *Rúst.*

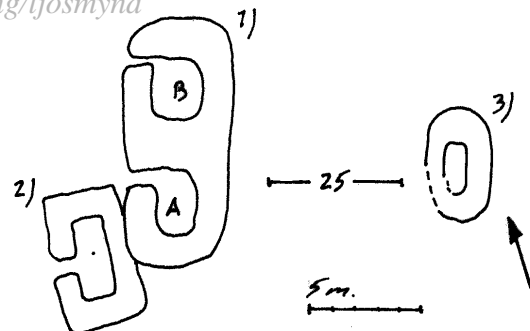
Við SV enda rústar 1) er rúst sem virðist vera undir henni. Hún er 3,5 x 7 m (N - S). Veggir úr torfi og grjóti, ca. 1,5 m breiðir og 0,3 - 0,4 m háir. Dyr mót V. Grasi og mosa gróin.

Ca. 25 m A af rúst 1) er rúst 3).

3) *Rúst.*

3 x 5 m (N - S). Veggir úr torfi og grjóti, ca. 1,5 m breiðir og 0,2 - 0,4 m háir. Rústin er fremur ógreinileg. Liggur hún beint undir rafmagnslínu (þeirri vestari af tveimur).

Teikning/ljósmynd



Ljósmynd



Ljósmyndari

Bjarni F. Einarsson

Filma nr./teg. myndar

Olympus C-820L

Athugasemdir

Rúst 2 og 3 eru ekki ólíkar þingbúðarrústum og örnefni á svæðinu svo sem Þinghúsflatir norðan við rústirnar, er athyglisvert í þessu sambandi. Fornleifar nr. 6 gætu einnig verið athyglisverðar, en þær eru væntanlega á Þinghúsaflofum. Engar athuganir voru gerðar á því hvort þing gæti hafa verið á svæðinu.

# Fornleifaskrá

Sýsla

Snæfellsnessýsla

Landareign

Grund

Sveitarfélag

Eyrarsveit

Nr

-

Tákntala

3709

Heiti

-

Aðalnr.

5

Undirnr.

1

Staðfræðikort

-

GPS Staðsetning

N 64°55.37 W 023°12.26

Viðmiðun

WGS84

M.y. sjó

-

Skekka

<15

Tegund minja

Rúst

Tilgáta

Fjárhús og hlaða

Fjöldi

1

Hættumat

Vegagerð

Hætta

Lítill

Ástand

Sæmilegt

Aldur

1550-1900

Í eyði

-

Minjagildi

Talsvert

Merkja?

Nei

Skrásetjari

Bjarni F. Einarsson

Dags.

19/6 1998

Fríðlýsa?

Nei

Fríðlýst?

Nei

Hvenær

-

Lega og staðhættir

Ca. 35 m ASA af vegamótum þjóðveg og heimreiðar að Grund. Á sléttum fleti undir brekkurót.

Heimildir og munnmæli

Lýsing

**Rúst.**

7 x 9 m (ASA - VNV).

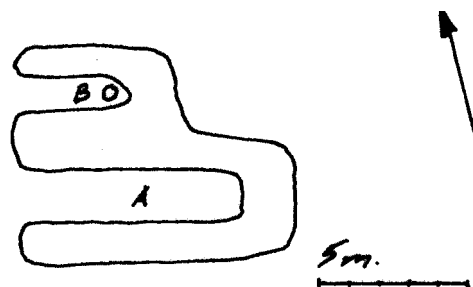
Veggir úr torfi og grjóti, ca. 1 - 2 m breiðir og 0,1 - 0,4 m háir.

Tvö hólf eru á rústinni (A og B). Dyr er á þeim báðum mót V.

Á austanverðu gólfi hólf A er stór steinn og tveir stórir steinar sjást í kampinum á milli hólfanna.

Gólf rústarinnar eru niðurgrafin og hún er vel gróin.

Teikning/ljósmynd



Ljósmynd



Ljósmyndari

Bjarni F. Einarsson

Filma nr./teg. myndar

Olympus C-820L

Athugasemdir

# Fornleifaskrá

Sýsla

Snæfellsnessýsla

Landareign

Grund

Sveitarfélag

Eyrarsveit

Nr

-

Táknatala

3709

Heiti

-

Aðalnr.

6

Undirnr.

1

Staðfræðikort

-

GPS Staðsetning

N 64°55.35 W 023°12.26

Viðmiðun

WGS84

M.y. sjó

-

Skekka

<15

Tegund minja

Rúst

Tilgáta

Fjöldi

1

Hættumat

Landeyðing

Hætta

Lítill

Ástand

Sæmilegt

Aldur

1550-1900

Í eyði

-

Skrásetjari

Bjarni F. Einarsson

Dags.

20/6 1998

Minjagildi

Talsvert

Merkja?

Nei

Fríðlýsa?

Nei

Fríðlýst?

Nei

Hvenær

-

Lega og staðhættir

Ca. 50 m SA frá þjóðvegi, fremst á grasi grónu og og þýfðu barði. Í haga.

Heimildir og munnmæli

Lýsing

**Rúst.**

3 x 6 m (NNA - SSV). Veggir úr torfi og grjóti, ca. 1 - 1,5 m breiðir og 0,2 - 0,4 m háir.

Dyr snúa mót V. Rústin er vel gróin og gæti vel staðið á eldri leifum.

Niður frá suðurhliðinni er einskonar stúgur.

Teikning/ljósmynd



Ljósmynd



Ljósmyndari

Bjarni F. Einarsson

Filma nr./teg. myndar

Olympus C-820L

Athugasemdir

Þessi rúst er á Þinghúsaflötum. Sjá nánar athugasemdir við fornleifar nr. 4.

# Fornleifaskrá

Sýsla

Snæfellsnessýsla

Landareign

Kverná

Sveitarfélag

Eyrarsveit

Nr

-

Táknatala

3709

Heiti

-

Aðalnr.

7

Undirnr.

1

Staðfræðikort

-

GPS Staðsetning

N 64°55.21 W 023°13.57

Viðmiðun

WGS84

M.y. sjó

-

Skekka

<15

Tegund minja

Hjallur og sólþurrkunarreitir

Tilgáta

Fjöldi

2

Hættumat

Landeyðing

Hætta

Mikil

Ástand

Lélegt

Aldur

1550-1900

Í eyði

-

Minjagildi

Talsvert

Merkja?

Nei

Skrásetjari

Bjarni F. Einarsson

Dags.

20/6 1998

Fríðlýsa?

Nei

Fríðlýst?

Nei

Hvenær

-

Lega og staðhættir

10 m N af Þjóðvegi, framarlega á sjávarkambi, sem er grasi gróinn á köflum.

Heimildir og munnmæli

Árbók Ferðafélags Íslands 1986. Snæfellsnes norðan fjalla. Einar Haukur Kristjánsson tók saman. Reykjavík. Bls. 57.

Lýsing

**Hjallur og sólþurrkunarreitir.**

4 x 11 m (NNA - SSV). Veggir úr grjóti (og torfi?), ca. 1 m breiðir og 0,2 - 0,6 m háir.

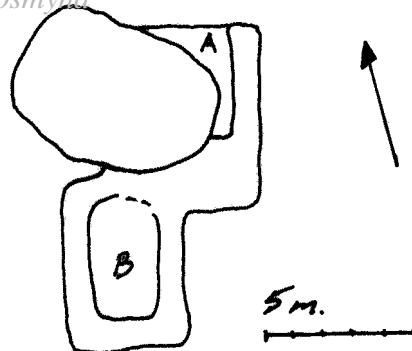
Dyr eru ekki sjáanlegar. Rústin skiftist í tvennt, nyrðri hluta sem er hjallurinn og syðri hluta sem er sólþurrkunarreitirinn.

Hjallurinn er fullur af mól, sem sturtað hefur verið niður í seinni tíð. Einnig er sjórinn farinn að naga nyrðri hlutann.

Á botni sólþurrkunarreitsins má sjá eistaka flata steina. Gamall vegur liggur niður að staðnum.

Á korti Sæmundar Hólms frá 1792 stendur við staðinn Hjallur.

Teikning/ljósmynd



Ljósmynd



Ljósmyndari

Bjarni F. Einarsson

Filma nr./teg. myndar

Olympus C-820L

Athugasemdir

Hreinsa þarf rústina af mölinni. Ábúandi á Kverná man eftir því að fiskur var sólþurrkaður í reitnum. Á korti Sæmundar Hólms var annar hjallur vestan við Kvernánna, nú horfinn.

# Fornleifaskrá

Aðalnr.

8

Sýsla

Snæfellsnessýsla

Sveitarfélag

Eyrarsveit

Táknatala

3709

Landareign

Kverná

Nr

-

Heiti

-

Undirnr.

1

Staðfræðikort

-

GPS Staðsetning

N 64°55.02 W 023°14.10

Viðmiðun

WGS84

M.y. sjó

-

Skekka

&lt;15

Tegund minja

Rústahóll

Tilgáta

Fjöldi

1

Hættumat

Ekkert

Hætta

Engin

Ástand

Sæmilegt

Aldur

1550-1900

Í eyði

-

Minjagildi

Talsvert

Merkja?

Nei

Skrásetjari

Bjarni F. Einarsson

Dags.

20/6 1998

Friðlýsa?

Nei

Friðlýst?

Nei

Hvenær

-

Lega og staðhættir

Ca. 25 m SSA af SA-horni íbúðarhúss Kvernár. Í túni.

Heimildir og munnmæli

Lýsing

**Rústahóll.**

Ca. 30 m í þvermál og 1,5 m hár. Engin rúststabrot sjást, enda hóllinn verið sléttaður af vélum.

Hann er vel gróinn og í honum norðanverðum stendur steypur stöpull af vindmyllu.

Nokkru norðar af hólnum (10 - 20 m), beint austur af íbúðarhúsinu, stóðu tvö hús áður fyrr, en eru nú alveg horfin.

Teikning/ljósmynd

Ljósmynd

Ljósmyndari

-

Filma nr./teg. myndar

-

Athugasemdir

Hóllinn getur geymt ævafornar rústir og ef landnámsbýli var að Kverná, kemur þessi hóll vel til greina sem bæjarstæði.

# Fornleifaskrá

Aðalnr.

9

Sýsla

Snæfellsnessýsla

Sveitarfélag

Eyrarsveit

Táknatala

3709

Landareign

Kverná

Nr

-

Heiti

-

Undirnr.

1

Staðfræðikort

-

GPS Staðsetning

N 64°54.55 W 023°14.24

Viðmiðun

WGS84

M.y. sjó

Skekka

&lt;15

Tegund minja

Fjárhús

Tilgáta

Fjöldi

1

Hættumat

Ekkert

Hætta

Engin

Ástand

Lélegt

Aldur

1900-

Í eyði

-

Minjagildi

Lítið

Merkja?

Nei

Skrásetjari

Bjarni F. Einarsson

Dags.

20/6 1998

Friðlýsa?

Nei

Friðlýst?

Nei

Hvenær

-

Lega og staðhættir

Ca. 50 m SV af steiptum fjárhúsum, efst á grasi grónum hóli. Í haga.

Heimildir og munnmæli

Lýsing

**Fjárhús.**

Rústabrot sjást á ca. 15 m stóru svæði, en engin sjáanleg lögun sést. Mikið magn af steinum er í sverðinum og þar á meðal talsvert magn af hellum (gólf?).

Ca. 10 m VNV af rústinni gætu verið leifar af rúst sem er fjarlægð.

Teikning/ljósmynd

Ljósmynd

Ljósmyndari

-

Filma nr./teg. myndar

-

Athugasemdir

Skv. ábúenda var fjárhúsið rífið um 1952-3.

# Fornleifaskrá

Aðalnr.

10

Sýsla

Snæfellsnessýsla

Sveitarfélag

Eyrarsveit

Táknatala

3709

Landareign

Kverná

Nr

-

Heiti

-

Undirnr.

1

Staðfræðikort

-

GPS Staðsetning

N 64°54.54 W 023°14.39

Viðmiðun

WGS84

M.y. sjó

Skekka

&lt;15

Tegund minja

Stekkur

Tilgáta

Fjöldi

1

Hættumat

Ekkert

Hætta

Engin

Ástand

Ágætt

Aldur

1550-1900

Í eyði

-

Minjagildi

Talsvert

Merkja?

Nei

Skrásetjari

Bjarni F. Einarsson

Dags.

20/6 1998

Friðlýsa?

Nei

Friðlýst?

Nei

Hvenær

-

Lega og staðhættir

15 m ASA frá gilbrún Kvernárinnar. Í grasi grónni laut í brekku (Stekkjarlaut).

Í haga.

Heimildir og munnmæli

Lýsing

**Stekkur.**

5 x 9 m (N - S). Veggir úr torfi og grjóti, 1 - 1,5 m breiðir og 0,2 - 0,4 m háir.

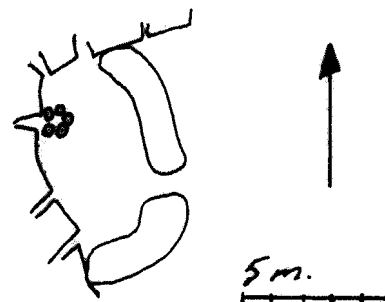
Dyr snúa mót A.

Vestur veggur er hamar eða brún lautarinnar.

Lítill grjóthleðsla er í V hluta, undir brúninni. Virðist hún vera seinni tíma.

Kró fannst ekki, en steinarnir gætu verið teknir úr skilvegg hennar.

Teikning/ljósmynd



Ljósmynd



Ljósmyndari

Bjarni F. Einarsson

Filma nr./teg. myndar

Olympus C-820L

Athugasemdir

Skv. ábúenda heitir lautin Stekkjarlaut.

# Fornleifaskrá

Aðalnr.

11

Sýsla

Snæfellsnessýsla

Sveitarfélag

Eyrarsveit

Táknatala

3709

Landareign

Kverná

Nr

-

Heiti

-

Undirnr.

1-2

Staðfræðikort

-

GPS Staðsetning

N 64°54.32 W 023°14.19

Viðmiðun

WGS84

M.y. sjó

-

Skekka

&lt;15

Tegund minja

Selstaða

Tilgáta

Fjöldi

2

Hættumat

Ekkert

Hætta

Engin

Ástand

Ágætt

Aldur

1550-1900

Í eyði

-

Minjagildi

Hátt

Merkja?

Já

Skrásetjari

Bjarni F. Einarsson

Dags.

20/6 1998

Friðlýsa?

Nei

Friðlýst?

Nei

Hvenær

-

Lega og staðhættir

Ca. 2 m austur af læk (Gílinu) og ca. 20 m N af gili. Í dalbotni.

Hagi.

Heimildir og munnmæli

Lýsing

**Selstaða**

Á ca. 10 x 40 m stóru svæði (N - S). Syðri rústin stendur mun hærra og nær læknum og er sennilega sjálft selið. Sú nyrði er væntanlega búr m. a. Svæðið er vel gróið og nánast eins innarlega í dalbotninum og hægt er.

Á svæðinu, sitt hvorum megin við lækinn, eru mógrafir og sér móta fyrir þeim.

Teikning/ljósmynd



Ljósmynd



Ljósmyndari

Bjarni F. Einarsson

Filma nr./teg. myndar

Olympus C-812L

Athugasemdir

Selstaðan kúrir í fallegum dalbotni, með lækinn og gilið sem baksvið. Fallegar og spennandi rústir. Ábúandi telur að um beitarhús sé að ræða, en það getur ekki verið að mati skrásetjara.

# Fornleifaskrá

Aðalnr.

11

Sýsla

Snæfellsnessýsla

Sveitarfélag

Eyrarsveit

Táknatala

3709

Landareign

Kverná

Nr

-

Heiti

-

Undirnr.

1

Staðfræðikort

-

GPS Staðsetning

N 64°54.32 W 023°14.19

Viðmiðun

WGS84

M.y. sjó

-

Skekka

&lt;15

Tegund minja

Sel

Tilgáta

Fjöldi

1

Hættumat

Ekkert

Hætta

Engin

Ástand

Ágætt

Aldur

1550-1900

Í eyði

-

Minjagildi

Hátt

Merkja?

Já

Skrásetjari

Bjarni F. Einarsson

Dags.

20/6 1998

Friðlýsa?

Nei

Friðlýst?

Nei

Hvenær

-

Lega og staðhættir

Ca. 2 m austur af læk (Gílinu) og ca. 20 m N af gili. Í dalbotni.

Hagi.

Heimildir og munnmæli

Lýsing

Sel.

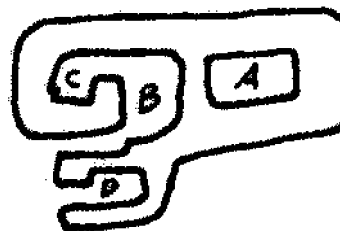
6,5 x 12 m (N - S). Veggir úr torfi og grjóti, 1 - 2 m breiðir og 0,3 - 0,8 m háir. Fjögur hólf eru á rústinni (A - D). Dyr eru á hólfum B og D til norðurs og á hólfi C til suðurs.

Grjót er í hólfi B og C. Hólf D er frekar ógreinilegt og verst farið.

Rústin er vel gróin.

Ca. 17 m N af rúst nr. 1 er rúst nr. 2.

Teikning/ljósmynd



Ljósmynd



Ljósmyndari

Bjarni F. Einarsson

Filma nr./teg. myndar

Olympus C-812L

Athugasemdir

# Fornleifaskrá

Aðalnr.

11

Sýsla

Snæfellsnessýsla

Sveitarfélag

Eyrarsveit

Táknatala

3709

Landareign

Kverná

Nr

-

Heiti

-

Undirnr.

2

Staðfræðikort

-

GPS Staðsetning

N 64°54.32 W 023°14.19

Viðmiðun

WGS84

M.y. sjó

-

Skekka

&lt;15

Tegund minja

Rúst

Tilgáta

Fjöldi

1

Hættumat

Ekkert

Hætta

Engin

Ástand

Ágætt

Aldur

1550-1900

Í eyði

-

Minjagildi

Hátt

Merkja?

Já

Skrásetjari

Bjarni F. Einarsson

Dags.

20/6 1998

Friðlýsa?

Nei

Friðlýst?

Nei

Hvenær

-

Lega og staðhættir

Ca. 4 m austur af læk (Gílinu) og ca. 40 m N af gili. Í dalbotni.

Hagi.

Heimildir og munnmæli

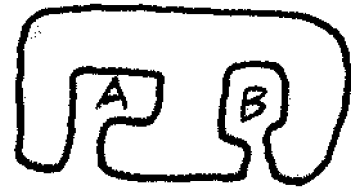
Lýsing

**Rúst.**

5 x 11 m (N - S). Veggir úr torfi og grjóti, 1,5 - 2 m breiðir og 0,3 - 0,5 m háir. Tvö hólf eru á rústinni (A - B). Dyr eru á báðum hölfum til V. Einstaka steinar sjást í hólfi A, sérstaklega í kámpinum.

Rústin er vel gróin.

Teikning/ljósmynd



Ljósmynd



Ljósmyndari

Bjarni F. Einarsson

Filma nr./teg. myndar

Olympus C-812L

Athugasemdir

# Fornleifaskrá

Aðalnr.

12

Sýsla

Snæfellsnessýsla

Sveitarfélag

Eyrarsveit

Táknatala

3709

Landareign

Kverná

Nr

-

Heiti

-

Undirnr.

1-3

Staðfræðikort

-

GPS Staðsetning

N 64°54.32 W 023°13.22

Viðmiðun

WGS84

M.y. sjó

-

Skekka

&lt;15

Tegund minja

Selstaða

Tilgáta

Fjöldi

3

Hættumat

Ekkert

Hætta

Engin

Ástand

Sæmilegt

Aldur

1550-1900

Í eyði

-

Minjagildi

Hátt

Merkja?

Já

Skrásetjari

Bjarni F. Einarsson

Dags.

20/6 1998

Friðlýsa?

Nei

Friðlýst?

Nei

Hvenær

-

**Lega og staðhættir**

Í grasi grónni skál uppi á Rananum. Vestan undir hamraborgum, við læk. Ca. 70 m V af Grundarfossi. Í haga.

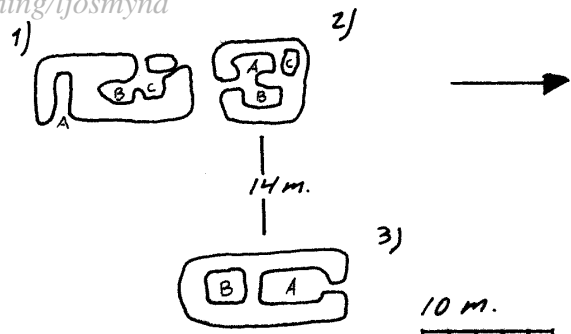
**Heimildir og munnmæli**

Munnmæli herma að menn hafi áður fyrir slegið kvosina sem selstaðan er í og látið heyið renna á köðlum niður á grundirnar fyrir neðan fossinn.

**Lýsing****Selstaða.**

Á ca. 26 x 24 m stóru svæði (A - V). Rústirnar eru fornlegar að sjá og þriðja rústin stendur talsvert frá hinum og hærra. Svæðið í kring er mjög gróið og mikið er af störum, enda nokkuð mýrlent á köflum.

Teikning/Ljósmynd



Ljósmynd



Ljósmyndari

Bjarni F. Einarsson

Filma nr./teg. myndar

Olympus C-812L

**Athugasemdir**

Við Grundarfossin, sitt hvorum megin við lækinn, skammt frá fossinum eru mógrafir. Ekki er ólíklegt að þær sé víðar að finna í skálinni. Rústirnar geta verið eldri en 1550. Mjög athyglisverð selstaða vegna sérkennilegrar legu sinnar við þverhnýpta hamrana við Grundarfoss.

# Fornleifaskrá

Aðalnr.

12

Sýsla

Snæfellsnessýsla

Sveitarfélag

Eyrarsveit

Táknatala

3709

Landareign

Kverná

Nr

-

Heiti

-

Undirnr.

1

Staðfræðikort

-

GPS Staðsetning

N 64°54.32 W 023°13.22

Viðmiðun

WGS84

M.y. sjó

-

Skekka

&lt;15

Tegund minja

Rúst

Tilgáta

Fjöldi

1

Hættumat

Ekkert

Hætta

Engin

Ástand

Sæmilegt

Aldur

1550-1900

Í eyði

-

Minjagildi

Hátt

Merkja?

Já

Skrásetjari

Bjarni F. Einarsson

Dags.

20/6 1998

Friðlýsa?

Nei

Friðlýst?

Nei

Hvenær

-

Lega og staðhættir

Í grasi grónni skál uppi á Rananum. Vestan undir hamraborgum, við læk. Ca. 70 m V af Grundarfossi. Í haga.

Heimildir og munnmæliLýsing**Rúst.**

5 x 12 m (N - S). Veggir úr torfi og grjóti, ca. 1,5 - 2 m breiðir og 0,2 - 0,8 m háir. Sennilega eru þrjú hólfi á rústinni (A - C). Dyr eru á hólfi A til austurs, á hólfi B til norðurs og hólfi C til suðurs. Rústin er ógreinileg og mósa- og grasi gróin.

1,5 m norður af rúst 1 er rúst 2.

Teikning/ljósmyndLjósmynd

Ljósmyndari

Bjarni F. Einarsson

Filma nr./teg. myndar

Olympus C-812L

Athugasemdir

# Fornleifaskrá

Aðalnr.

12

Sýsla

Snæfellsnessýsla

Sveitarfélag

Eyrarsveit

Táknatala

3709

Landareign

Kverná

Nr

-

Heiti

-

Undirnr.

2

Staðfræðikort

-

GPS Staðsetning

N 64°54.32 W 023°13.22

Viðmiðun

WGS84

M.y. sjó

-

Skekka

&lt;15

Tegund minja

Rúst

Tilgáta

Fjöldi

1

Hættumat

Ekkert

Hætta

Engin

Ástand

Sæmilegt

Aldur

1550-1900

Í eyði

-

Minjagildi

Hátt

Merkja?

Já

Skrásetjari

Bjarni F. Einarsson

Dags.

20/6 1998

Friðlýsa?

Nei

Friðlýst?

Nei

Hvenær

-

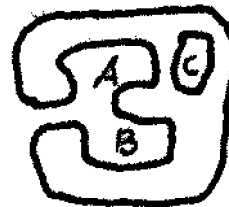
Lega og staðhættir

Í grasi grónni skál uppi á Rananum. V undir hamraborgum, við læk. Ca. 70 m V af Grundarfossi. Í haga.

Heimildir og munnmæliLýsing**Rúst.**

6 x 7 m (N - S). Veggir úr torfi og grjóti, ca. 1 - 2 m breiðir og 0,3 - 0,6 m háir. Sennilega eru þrjú hólfi á rústinni (A - C). Dyr eru á hólfi A til austurs og á hólfi B til vesturs. Rústin er ógreinileg og mósa- og grasi gróin.

14 m vestur af rúst 2 er rúst 3.

Teikning/ljósmyndLjósmynd

Ljósmyndari

Bjarni F. Einarsson

Filma nr./teg. myndar

Olympus C-812L

Athugasemdir

# Fornleifaskrá

Aðalnr.

12

Sýsla

Snæfellsnessýsla

Sveitarfélag

Eyrarsveit

Táknatala

3709

Landareign

Kverná

Nr

-

Heiti

-

Undirnr.

3

Staðfræðikort

-

GPS Staðsetning

N 64°54.30 W 023°13.20

Viðmiðun

WGS84

M.y. sjó

-

Skekka

&lt;15

Tegund minja

Rúst

Tilgáta

Fjöldi

1

Hættumat

Ekkert

Hætta

Engin

Ástand

Sæmilegt

Aldur

1550-1900

Í eyði

-

Minjagildi

Hátt

Merkja?

Já

Skrásetjari

Bjarni F. Einarsson

Dags.

20/6 1998

Friðlýsa?

Nei

Friðlýst?

Nei

Hvenær

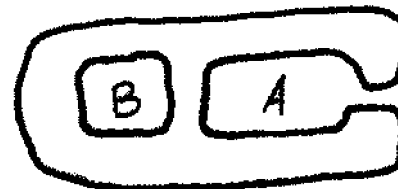
-

Lega og staðhættir

Í grasi grónni skál uppi á Rananum. Vestan undir hamraborgum, við læk. Ca. 70 m V af Grundarfossi. Í haga.

Heimildir og munnmæliLýsing**Rúst.**

5 x 12 m (N - S). Veggir úr torfi og grjóti, ca. 1,5 m breiðir og 0,2 - 0,4 m háir. Tvö hólf eru á rústinni (A - B). Dyr eru á hólfi A til norðurs og sennilega á milli hólfa. Gólf eru grafin niður. Rústin er ógreinileg og mósa- og grasi gróin. Rústin stendur á hrygg, talsvert hærra en hinar tvær.

Teikning/ljósmyndLjósmynd

Ljósmyndari

Bjarni F. Einarsson

Filma nr./teg. myndar

Olympus C-812L

Athugasemdir

# Fornleifaskrá

Aðalnr.

13

Sýsla

Snæfellsnessýsla

Sveitarfélag

Eyrarsveit

Táknatala

3709

Landareign

Kverná

Nr

-

Heiti

-

Undirnr.

1-3

Staðfræðikort

-

GPS Staðsetning

N 64°54.33 W 023°13.25

Viðmiðun

WGS84

M.y. sjó

-

Skekka

&lt;15

Tegund minja

Selstaða

Tilgáta

Fjöldi

3

Hættumat

Ekkert

Hætta

Engin

Ástand

Ágætt

Aldur

1550-1900

Í eyði

-

Minjagildi

Hátt

Merkja?

Já

Skrásetjari

Bjarni F. Einarsson

Dags.

20/6 1998

Friðlýsa?

Nei

Friðlýst?

Nei

Hvenær

-

**Legu og staðhættir**

Í grasi grónni skál uppi á Rananum. Vestan undir hamraborgum, við læk. Ca. 70 m V af Grundarfossi og ca. 25 m N af rústum nr. 12.

Í haga.

**Heimildir og munnmæli**

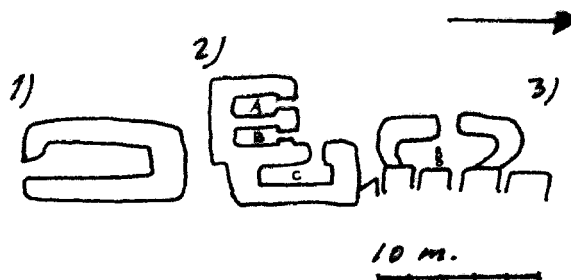
Örnefnaskrá. Kverná. Þorleifur Jóhannesson skráði. Örnefnastofnun.

**Lýsing****Selstaða.**

Á ca. 9 x 24 m stóru svæði (N - S). Rústirnar liggja í röð frá N - S. Selið liggur við suður endann á hraunhrygg, sem teygir sig frá bjargbrúnum út í mýri til suðurs.

Miðrústin er trúlega sjálft selið, sú nyrsta er stekkur og sú syðsta skepnuhús?

Sennilega eru rústir þessar arftaki fornleifa nr. 12, enda yngri að sjá.

**Teikning/ljósmynd****Ljósmynd**

Ljósmyndari

Bjarni F. Einarsson

Filma nr./teg. myndar

Olympus C-812L

**Athugasemdir**

Í Örnefnaskrá eru rústir þessar taldar vera Setbergssel, en í öðrum heimildum á Setbergssel að vera undir Skjólsteinum, suður af Gilinu og Kverná. Þær rústir eru ekki skráðar (utan við svæðið). Á svæðinu eru mógrafir (sjá 12). Mjög athyglisverð selstaða vegna sérkennilegrar legu sinnar við þverhnypta hamrana við Grundarfoss.

# Fornleifaskrá

Aðalnr.

13

Sýsla

Snæfellsnessýsla

Sveitarfélag

Eyrarsveit

Táknatala

3709

Landareign

Kverná

Nr

-

Heiti

-

Undirnr.

1

Staðfræðikort

-

GPS Staðsetning

N 64°54.33 W 023°13.25

Viðmiðun

WGS84

M.y. sjó

-

Skekka

&lt;15

Tegund minja

Rúst

Tilgáta

Fjöldi

1

Hættumat

Ekkert

Hætta

Engin

Ástand

Ágætt

Aldur

1550-1900

Í eyði

-

Minjagildi

Hátt

Merkja?

Já

Skrásetjari

Bjarni F. Einarsson

Dags.

20/6 1998

Friðlýsa?

Nei

Friðlýst?

Nei

Hvenær

-

Lega og staðhættir

Í grasi grónni skál uppi á Rananum. Vestan undir hamraborgum, syðst á hrygg, við læk. Ca. 70 m V af Grundarfossi og ca. 25 m N af rústum nr. 12. Í haga.

Heimildir og munnmæliLýsing**Rúst.**

5 x 10 m (N - S). Veggir úr torfi og grjóti, 1,5 - 2 m breiðir og 0,2 - 0,3 m háir. Dyr snúa mót S. Rústin er mosa- og grasi gróin.

1,5 m N af 1) er 2).

Teikning/ljósmyndLjósmynd

Ljósmyndari

Bjarni F. Einarsson

Filma nr./teg. myndar

Olympus C-812L

Athugasemdir

# Fornleifaskrá

Aðalnr.

13

Sýsla

Snæfellsnessýsla

Sveitarfélag

Eyrarsveit

Táknatala

3709

Landareign

Kverná

Nr

-

Heiti

-

Undirnr.

2

Staðfræðikort

-

GPS Staðsetning

N 64°54.33 W 023°13.25

Viðmiðun

WGS84

M.y. sjó

-

Skekka

&lt;15

Tegund minja

Sel

Tilgáta

Fjöldi

1

Hættumat

Ekkert

Hætta

Engin

Ástand

Ágætt

Aldur

1550-1900

Í eyði

-

Minjagildi

Hátt

Merkja?

Já

Skrásetjari

Bjarni F. Einarsson

Dags.

20/6 1998

Friðlýsa?

Nei

Friðlýst?

Nei

Hvenær

-

Lega og staðhættir

Í grasi grónni skál uppi á Rananum. Vestan undir hamraborgum, syðst á hrygg, við læk. Ca. 70 m V af Grundarfossi. 1,5 m N af rúst 1.

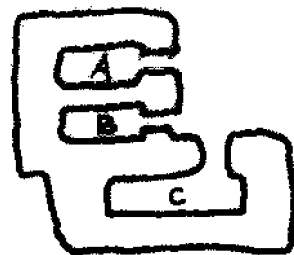
Í haga.

Heimildir og munnmæliLýsing**Sel.**

8,5 x 8,5 m (N - S). Veggir úr torfi og grjóti, ca. 1,5 - 2 m breiðir og 0,3 - 0,6 m háir. Þrjú hólf eru á rústinni (A - C). Dyr á hólum A og B mót N. Á hólfi C snúa dyr mót V.

Rústin er vel gróin.

2 m N af 2) er 3).

Teikning/ljósmyndLjósmynd

Ljósmyndari

Bjarni F. Einarsson

Filma nr./teg. myndar

Olympus C-812L

Athugasemdir

# Fornleifaskrá

Aðalnr.

13

Sýsla

Snæfellsnessýsla

Sveitarfélag

Eyrarsveit

Táknatala

3709

Landareign

Kverná

Nr

-

Heiti

-

Undirnr.

3

Staðfræðikort

-

GPS Staðsetning

N 64°54.33 W 023°13.25

Viðmiðun

WGS84

M.y. sjó

-

Skekka

&lt;15

Tegund minja

Stekkur

Tilgáta

Fjöldi

1

Hættumat

Ekkert

Hætta

Engin

Ástand

Ágætt

Aldur

1550-1900

Í eyði

-

Minjagildi

Hátt

Merkja?

Já

Skrásetjari

Bjarni F. Einarsson

Dags.

20/6 1998

Friðlýsa?

Nei

Friðlýst?

Nei

Hvenær

-

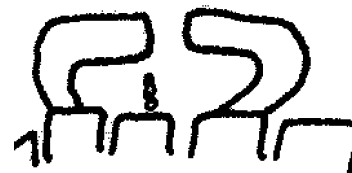
Lega og staðhættir

Í grasi grónni skál uppi á Rananum. Vestan undir hamraborgum, syðst á hrygg, við læk. Ca. 70 m V af Grundarfossi. 2 m N af rúst 2.

Í haga.

Heimildir og munnmæliLýsing**Stekkur.**

3,5 x 9 m (N - S). Veggir úr torfi og grjóti, 1,5 m breiðir og 0,2 - 0,5 m háir. Dyr snúa mót V. Austur veggurinn er hamar. Rústin er vel gróin. Hugsanlega hefur suðurhlutinn, eða hluti hans, verið kró.

Teikning/ljósmyndLjósmynd

Ljósmyndari

Bjarni F. Einarsson

Filma nr./teg. myndar

Olympus C-812L

Athugasemdir

# Fornleifaskrá

Aðalnr.

14

Sýsla

Snæfellsnessýsla

Sveitarfélag

Eyrarsveit

Táknatala

3709

Landareign

Kverná

Nr

-

Heiti

Kverná

Undirnr.

1

Staðfræðikort

-

GPS Staðsetning

N 64°55.04 W 023°14.17

Viðmiðun

WGS84

M.y. sjó

-

Skekka

&lt;15

Tegund minja

Bæjarstæði

Tilgáta

Fjöldi

1

Hættumat

Byggingar

Hætta

Lítill

Ástand

Lélegt

Aldur

1550-1900

Í eyði

-

Minjagildi

Hátt

Merkja?

Nei

Skrásetjari

Bjarni F. Einarsson

Dags.

22/6 1998

Friðlýsa?

Nei

Friðlýst?

Nei

Hvenær

-

Lega og staðhættir

Ca. 20 m SSV af fjárhúsum og ca. 60 m A af Kverná. Í haga.

Heimildir og munnmæli

Jarðabók Árna Magnúss. og Páls Vídalíns. Kaupmannah. 1931-33. Bls. 278-79.

Sýslu- og sóknarlýsingar Hins íslenska bókmenntafélags. Reykjavík 1970. Bls. 274.

Örnefnaskrá. Kverná. Þorleifur Jóhannesson skráði. Örnefnastofnun.

Lýsing

**Bæjarstæði.**

Efst á grasi grónum hóli, ca. 30 m í ummál. Hóllinn er sléttaður að mestum hluta. Í suðurhlutanum má grilla í hleðslur (garð?).

Rústir leynast mjög sennilega á hólunum í kring.

Teikning/ljósmynd

Ljósmynd

Ljósmyndari

-

Filma nr./teg. myndar

-

Athugasemdir

# Fornleifaskrá

Sýsla

Snæfellsnessýsla

Landareign

Kverná

Sveitarfélag

Eyrarsveit

Nr

-

Táknatala

3709

Heiti

-

Aðalnr.

15

Undirnr.

1

Staðfræðikort

-

GPS Staðsetning

N 64°54.43 W 023°12.56

Viðmiðun

WGS84

M.y. sjó

-

Skekka

<15

Tegund minja

Rúst

Tilgáta

Fjárborg (ir?)

Fjöldi

1

Hættumat

Ekkert

Hætta

Engin

Ástand

Ágætt

Aldur

1550-1900

Í eyði

-

Minjagildi

Talsvert

Merkja?

Nei

Skrásetjari

Bjarni F. Einarsson

Dags.

22/6 1998

Fríðlýsa?

Nei

Fríðlýst?

Nei

Hvenær

-

Lega og staðhættir

Ca. 60 m NNA af hömrunum og ca. 120 m ANA frá Grundarfossi. Á lágum ás (skriðu), sem gengur NNV frá hömrunum.

Í haga/mýri.

Heimildir og munnmæli

Lýsing

**Rúst.**

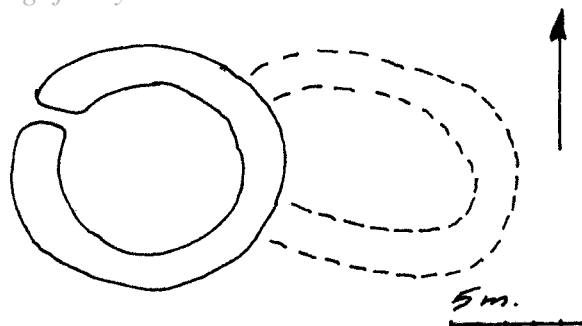
9 x 10 m (A - V), nánast hringlaga.

Veggir úr torfi og grjóti, 1, 5 m breiðir og 0,2 - 0,4 m háir.

Dyr eru hugsanlega mót V. Rústin er gróin og þýfð.

Einn m vestan við rústina, á hólnum eða ásnum, gætu leynst rústabrot. Austan við rústina er mjög sennilega gerði eða forveri rústarinnar, en sjálf rústin virðist standa ofan á eldri rústum.

Teikning/ljósmynd



Ljósmynd



Ljósmyndari

Bjarni F. Einarsson

Filma nr./teg. myndar

Olympus C-812L

Athugasemdir

# Fornleifaskrá

Aðalnr.

16

Sýsla

Snæfellsnessýsla

Sveitarfélag

Eyrarsveit

Táknatala

3709

Landareign

Kverná

Nr

-

Heiti

-

Undirnr.

1

Staðfræðikort

-

GPS Staðsetning

N 64°54.41 W 023°12.50

Viðmiðun

WGS84

M.y. sjó

-

Skekka

&lt;15

Tegund minja

Rúst

Tilgáta  
Gerði

Fjöldi

1

Hættumat

Ekkert

Hætta

Engin

Ástand

Sæmilegt

Aldur

1550-1900

Í eyði

-

Minjagildi

Talsvert

Merkja?

Nei

Skrásetjari

Bjarni F. Einarsson

Dags.

22/6 1998

Friðlýsa?

Nei

Friðlýst?

Nei

Hvenær

-

Lega og staðhættir

Ca. 30 m NNA undir hömrum og ca. 60 m SSA af fornleifum nr. 15. Á ás eða skriðu úr hömrunum. Í haga.

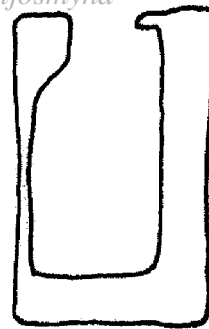
Heimildir og munnmæli

Lýsing

Rúst.

5 x 8 m (N - S). Veggir úr torfi, 0,3 - 1,2 m breiðir og 0,2 - 0,4 m háir. Dyr sennilega snúið mót N. Rústin er vel gróin og óljós merki um rústabrot (eldri) eru í kring.

Teikning/ljósmynd



5m.



Ljósmynd



Ljósmyndari

Bjarni F. Einarsson

Filma nr./teg. myndar

Olympus C-812L

Athugasemdir

# Fornleifaskrá

Aðalnr.

17

Sýsla

Snæfellsnessýsla

Sveitarfélag

Eyrarsveit

Táknatala

3709

Landareign

Kverná

Nr

-

Heiti

-

Undirnr.

1

Staðfræðikort

-

GPS Staðsetning

N 64°54.46 W 023°12.16

Viðmiðun

WGS84

M.y. sjó

-

Skekka

&lt;15

Tegund minja

Dyslíki

Tilgáta

Fjöldi

1

Hættumat

Landeyðing

Hætta

Mikil

Ástand

Sæmilegt

Aldur

-

Í eyði

-

Minjagildi

Ekkert

Merkja?

Nei

Skrásetjari

Bjarni F. Einarsson

Dags.

22/6 1998

Friðlýsa?

Nei

Friðlýst?

Nei

Hvenær

-

Lega og staðhættir

Ca. 130 m N af Grundarfossi, á eystri bakka, vestari kvíslar árinna (á milli kvíslanna).

Heimildir og munnmæli

Árbók Ferðafélags Íslands 1986. Snæfellsnes norðan fjalla. Einar Haukur Kristjánsson tók saman. Reykjavík. Bls. 54-55.

Lýsing

**Dyslíki.**

7 x 11 m (ANA - VSV). Úr misstóru grjóti og mól og 2,5 m há. Ekki er líklegt að um dys sé að ræða, heldur er þetta náttúrumyndum ein. aðrar dyslíkar hrúgur eru á svæðinu og vafalítið allar tilkomnar vegna umbrota í ánni.

Heimildir eru um að þarna eigi erlendir verslunarmenn að hafa verið dysjaðir, eftir að hafa verið eltir þangað. Aðrir voru dysjaðir á Grundarkambi.

Teikning/ljósmynd

Ljósmynd



Ljósmyndari

Bjarni F. Einarsson

Filma nr./teg. myndar

Olympus C-812L

Athugasemdir

Á grundunum undir fossinum var dansað hér áður fyrr. Ekki er líklegt að þessi hóll hafi lengi verið talinn dys, því hann virðist vera frekar nýr af nálinni, þ.e.a.s. nýlega fallið úr hlífðinni. Sjálf munnmælin um dráp þessi geta hins vegar verið eldri.

# Fornleifaskrá

Aðalnr.

18

Sýsla

Snæfellsnessýsla

Sveitarfélag

Eyrarsveit

Tákntala

3709

Landareign

Kverná/Gröf

Nr

-

Heiti

-

Undirnr.

1

Staðfræðikort

-

GPS Staðsetning

-

Viðmiðun

-

M.y. sjó

-

Skekka

-

Tegund minja

Álfabyggð

Tilgáta

Fjöldi

1

Hættumat

Ekkert

Hætta

Engin

Ástand

Ágætt

Aldur

1550-1900

Í eyði

-

Minjagildi

Talsvert

Merkja?

Já

Skrásetjari

Bjarni F. Einarsson

Dags.

22/6 1998

Friðlýsa?

Nei

Friðlýst?

Nei

Hvenær

-

Lega og staðhættir

Sitt hvorum megin við efstu brún Kvernárfoss.

Heimildir og munnmæli

Ábúandi Kvernár, Kristinn Jóhannsson.

Lýsing

Álfabyggð.

Í hömrinum þar sem fossinn hefur sitt fall er álfabyggð. Öðru megin við fossinn mun vera menntasetur álfanna, en hinum megin er tónlistarhöll.

Þeir sem voru að leik við fossinn fengu illa frið.

Teikning/ljósmynd

Ljósmynd



Ljósmyndari

Bjarni F. Einarsson

Filma nr./teg. myndar

Olympus C-812L

Athugasemdir

Álfarnir bjuggu í fossinum. Afar falleg álfabyggð.

# Fornleifaskrá

Aðalnr.

19

Sýsla

Snæfellsnessýsla

Sveitarfélag

Eyrarsveit

Táknatala

3709

Landareign

Kverná

Nr

-

Heiti

Arnardalsskarð

Undirnr.

1

Staðfræðikort

-

GPS Staðsetning

-

Viðmiðun

-

M.y. sjó

-

Skekka

-

Tegund minja

Fornleið

Tilgáta

Fjöldi

1

Hættumat

Ekkert

Hætta

Engin

Ástand

Ágætt

Aldur

1550-1900

Í eyði

-

Minjagildi

Talsvert

Merkja?

Já

Skrásetjari

Bjarni F. Einarsson

Dags.

22/6 1998

Friðlýsa?

Nei

Friðlýst?

Nei

Hvenær

-

Lega og staðhættir

Nyrsti hlutinn er rétt austan við Kvarnár foss og fer þar upp hjá fossinum um skarð er Klif heitir.

Heimildir og munnmæli

Lýsing

**Fornleið.**

Leiðin liggur frá Kvarná yfir fjallgarðinn og kemur niður hjá Bláfeldi að sunnanverðu (þar heitir leiðin Bláfeldarskarð).

Reiðgötur sjást víða, enda er farið að ríða þessa leið að nýju með ferðamenn. Nú er farið vestan við Klif.

Teikning/ljósmynd

Ljósmynd



Ljósmyndari

Bjarni F. Einarsson

Filma nr./teg. myndar

Olympus C-812L

Athugasemdir

# Fornleifaskrá

Sýsla

Snæfellsnessýsla

Landareign

Gröf

Sveitarfélag

Eyrarsveit

Nr

-

Táknatala

3709

Heiti

Gröf

Aðalnr.

20

Undirnr.

1

Staðfræðikort

-

GPS Staðsetning

N 64°55.14 W 023°14.47

Viðmiðun

WGS84

M.y. sjó

-

Skekka

<15

Tegund minja

Bæjarhóll

Tilgáta

Fjöldi

1

Hættumat

Hætta

Ástand

Aldur

Í eyði

Skepnur

Lítill

Sæmilegt

1550-1900

-

Minjagildi

Hátt

Merkja?

Já

Skrásetjari

Bjarni F. Einarsson

Dags.

22/6 1998

Fríðlýsa?

Nei

Fríðlýst?

Nei

Hvenær

-

Lega og staðhættir

Ca. 70 m SV frá Innri Gröf, nokkra metra suður af fornleifum nr. 22.

Heimildir og munnmæli

Jarðabók Árna Magnúss. og Páls Vídalíns.

Kaupmannahöfn 1931-33. Bls. 2777-78.

Sýslu- og sóknarlýsingar Hins íslenska

bókmenntafélags. Reykjavík 1970. Bls. 273-74.

Örnefnaskrá. Gröf. Þorleifur Jóhannesson skráði.

Örnefnastofnun.

Lýsing

**Bæjarhóll.**

Ca. 30 x 40 m stór (A - V).

Móta sér fyrir brotum af húsum. Í hólnum norðanverðum sér í heilann kálgarð. Rétt sunnan hans stendur stöpull af vindmyllu. Lítið steipt hús stendur á hólnum suðvestanverðum og víða sér í húsgrunna og hleðslugrjót. Leifar af túngarði sést á hólnum norðanverðum og ganga þeir til vesturs og austurs.

Aðeins nokkra metra norðan við hólinn eru fornleifar nr. 22 og er mýrarrani á milli.

Bærinn mun hafa verið fluttur frá þessum bæjarhóli nokkra tugi metra til austurs og norðurs og gerður að tvíþýli á þessari öld. Skv. Örnefnaskrá mun hann áður hafa staðið í dalverpi við Grafargil! Hvergi sjást þar rústir í dag.

Teikning/ljósmynd

Ljósmynd

Ljósmyndari

-

Filma nr./teg. myndar

-

Athugasemdir

# Fornleifaskrá

Sýsla

Snæfellsnessýsla

Landareign

Gröf

Sveitarfélag

Eyrarsveit

Nr

-

Táknatala

3709

Heiti

-

Aðalnr.

21

Undirnr.

1

Staðfræðikort

-

GPS Staðsetning

N 64°55.14 W 023°14.46

Viðmiðun

WGS84

M.y. sjó

-

Skekka

<15

Tegund minja

Rúst

Tilgáta

Fjöldi

1

Hættumat

Ekkert

Hætta

Engin

Ástand

Sæmilegt

Aldur

1550-1900

Í eyði

-

Minjagildi

Talsvert

Merkja?

Nei

Skrásetjari

Bjarni F. Einarsson

Dags.

22/6 1998

Fríðlýsa?

Nei

Fríðlýst?

Nei

Hvenær

-

Lega og staðhættir

Ca. 30 m VSV frá Innri Gröf, á lágum grasi grónum hóli. Í túni.

Heimildir og munnmæli

Lýsing

**Rúst.**


6,5 x 13 m (NA - SV). Veggir úr torfi og grjóti.

Rústin er ca. 0,5 m há.

Ekki sér móta fyrir hólum svo greinilegt sé, en líklega hafa þau verið tvö.

Rústin er vésléttuð og grasi gróin.

Teikning/ljósmynd



Ljósmynd



Ljósmyndari

Bjarni F. Einarsson

Filma nr./teg. myndar

Olympus C-820L

Athugasemdir

# Fornleifaskrá

Aðalnr.

22

Sýsla

Snæfellsnessýsla

Sveitarfélag

Eyrarsveit

Táknatala

3709

Landareign

Gröf

Nr

-

Heiti

-

Undirnr.

1

Staðfræðikort

-

GPS Staðsetning

N 64°55.14 W 023°14.51

Viðmiðun

WGS84

M.y. sjó

-

Skekka

&lt;15

Tegund minja

Rústahóll

Tilgáta

M.a. fjárhús

Fjöldi

&gt;2

Hættumat

Ekkert

Hætta

Engin

Ástand

Sæmilegt

Aldur

1550-1900

Í eyði

-

Minjagildi

Talsvert

Merkja?

Nei

Skrásetjari

Bjarni F. Einarsson

Dags.

22/6 1998

Friðlýsa?

Nei

Friðlýst?

Nei

Hvenær

-

Lega og staðhættir

Ca. 60 m SV af Innri Gröf. Á grasi grónum hólum í túni.

Heimildir og munnmæli

Lýsing

**Rústahóll.**

Hóllinn er ca. 20 x 35 m langur (NA - SV). Talsverð rústabrot sjást á hólum, þó einstakar rústir séu ekki vel greinanlegar. Í hólum sunnanverðum má grilla í fjárhús.

Hóllinn er vel gróinn.

Aðeins nokkra metra til suðurs er bæjarhóll Grafar (fornleifar nr. 20) og skilur mýrarsund á milli (2 - 3 m breitt).

Teikning/ljósmynd

Ljósmynd



Ljósmyndari

Bjarni F. Einarsson

Filma nr./teg. myndar

Olympus C-820L

Athugasemdir

# Fornleifaskrá

Aðalnr.

23

Sýsla

Snæfellsnessýsla

Sveitarfélag

Eyrarsveit

Táknatala

3709

Landareign

Gröf

Nr

-

Heiti

-

Undirnr.

1

Staðfræðikort

-

GPS Staðsetning

N 64°55.06 W 023°14.56

Viðmiðun

WGS84

M.y. sjó

-

Skekka

&lt;15

Tegund minja

Rústir og hrútakofi

Tilgáta

Fjöldi

3

Hættumat

Ekkert

Hætta

Engin

Ástand

Ágætt

Aldur

1550-1900

Í eyði

-

Minjagildi

Talsvert

Merkja?

Nei

Skrásetjari

Bjarni F. Einarsson

Dags.

22/6 1998

Friðlýsa?

Nei

Friðlýst?

Nei

Hvenær

-

Lega og staðhættir

Á hóli milli tveggja lækjardraga. Ca. 250 m SV frá Innri Gröf.

Í haga.

Heimildir og munnmæli

Skv. ábúanda var minnsta rústin hrútakofi. Sú rúst er yngst.

Lýsing

**Rústir og hrútakofi.**

1). Rúst.

6 x 8 m (NNA -SSV). Veggir úr torfi og grjóti, 1 - 2 m breiðir og 0,5 - 0,7 m háir.

Dyr snúa bæði til V og A og eru á N hluta rústarinnar. Rústin er vel gróin, en þýfð. Líklega ofan á eldri rústum.

2,5 m SA af 1) er:

2). Hrútakofi.

4 x 4,5 m (VSV - ANA). Veggir úr torfi og grjóti, 1 - 1,3 m breiðir og 0,4 - 0,8 m háir. Dyr snúa mót N.

Rústin er nokkuð eydd vegna skepna, sérlega í SV hluta. Grjót sést í sárum, neðst í veggjum.

12 m ASA af 2) er:

3). Rúst.

4 x 5 m (NA - SV). Veggir úr torfi og grjóti, ca. 1 m breiðir og 0,2 - 0,4 m háir. Rústin er ógreinileg og gömul. Mosa- og grasi vaxin. S við rústina er hugsanlega gerði.

Teikning/Ljósmynd



12m.



5m

Ljósmynd



Ljósmyndari

Bjarni F. Einarsson

Filma nr./teg. myndar

Olympus C-820L

Athugasemdir

# Fornleifaskrá

Sýsla

Snæfellsnessýsla

Landareign

Gröf

Sveitarfélag

Eyrarsveit

Nr

-

Táknatala

3709

Heiti

-

Aðalnr.

24

Undirnr.

1

Staðfræðikort

-

GPS Staðsetning

N 64°54.54 W 023°14.53

Viðmiðun

WGS84

M.y. sjó

-

Skekka

<15

Tegund minja

Stekkur?

Tilgáta

Fjöldi

1

Hættumat

Ekkert

Hætta

Engin

Ástand

Ágætt

Aldur

1550-1900

Í eyði

-

Minjagildi

Talsvert

Merkja?

Nei

Skrásetjari

Bjarni F. Einarsson

Dags.

22/6 1998

Fríðlýsa?

Nei

Fríðlýst?

Nei

Hvenær

-

Legu og staðhættir

N undir barði í grasi grónni brekku (mýri). Nokkra metra fyrir norðan er lækjarsytra.

Í haga/mýri.

Heimildir og munnmæli

Lýsing

**Stekkur?**

5 x 14 m (NA - SV). Veggir úr torfi (og grjóti?), ca. 1 - 2 m breiðir og 0,3 - 0,4 m háir. Dyr snúa mót NV. Stekkurinn er svolítið hruninn og þýfður og vel gróin.

Rúma 10 m V af stekknunum eru nokkrar mógrafir (> 5 st.).

Teikning/ljósmynd



Ljósmynd



Ljósmyndari

Bjarni F. Einarsson

Filma nr./teg. myndar

Olympus C-820L

Athugasemdir

Nánast eins og fornleifar nr. 26 og 31.

# Fornleifaskrá

Aðalnr.

25

Sýsla

Snæfellsnessýsla

Sveitarfélag

Eyrarsveit

Táknatala

3709

Landareign

Gröf

Nr

-

Heiti

-

Undirnr.

1

Staðfræðikort

-

GPS Staðsetning

N 64°54.58 W 023°15.02

Viðmiðun

WGS84

M.y. sjó

-

Skekka

&lt;15

Tegund minja

Rúst

Tilgáta

Fjöldi

1

Hættumat

Ekkert

Hætta

Engin

Ástand

Ágætt

Aldur

1550-1900

Í eyði

-

Minjagildi

Talsvert

Merkja?

Nei

Skrásetjari

Bjarni F. Einarsson

Dags.

22/6 1998

Friðlýsa?

Nei

Friðlýst?

Nei

Hvenær

-

Lega og staðhættir

Í grasi grónni brekku, á milli tveggja lækjarsytra. Í haga.

Heimildir og munnmæli

Lýsing


**Rúst.**

5 x 7 m (NNV - SSA). Veggir úr torfi og grjóti, ca. 1,5 m breiðir og 0,3 - 0,6 m háir. Dyr snúa mót NV. NV gafl hefur sennilega verið þiljaður, en þar er nánast enginn veggur nú. Rústin er vel gróin. S við rústina eru ummerki seinni tíma athafna, enda líklegt að rústin hafi verið notuð á þessari öld.

Teikning/ljósmynd



5m.



Ljósmynd



Ljósmyndari

Bjarni F. Einarsson

Filma nr./teg. myndar

Olympus C-820L

Athugasemdir

# Fornleifaskrá

Sýsla

Snæfellsnessýsla

Landareign

Gröf

Sveitarfélag

Eyrarsveit

Nr

-

Táknatala

3709

Heiti

-

Aðalnr.

26

Undirnr.

1

Staðfræðikort

-

GPS Staðsetning

N 64°55.00 W 023°15.13

Viðmiðun

WGS84

M.y. sjó

-

Skekka

<15

Tegund minja

Rúst

Tilgáta

Fjánhús

Fjöldi

1

Hættumat

Ekkert

Hætta

Engin

Ástand

Ágætt

Aldur

1550-1900

Í eyði

-

Minjagildi

Talsvert

Merkja?

Nei

Skrásetjari

Bjarni F. Einarsson

Dags.

22/6 1998

Fríðlýsa?

Nei

Fríðlýst?

Nei

Hvenær

-

Legu og staðhættir

Í grasi grónni brekku, ca. 15 - 20 m A af læk. Í haga.

Heimildir og munnmæli

Lýsing

**Rúst.**

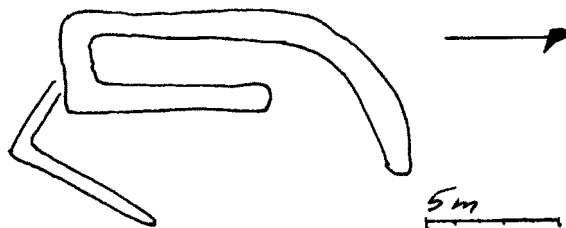
4 x 14 m (N - S). Veggir úr torfi og grjóti, ca. 1 m breiðir og 0,3 - 0,5 m háir. Dyr snúa mót NA.

Rústin er vel gróin.

Hún er afar lík fornleifum nr. 24 og gæti því verið stekkur, eða nr. 24 og 31 verið fjánhús.

Við SA hornið er garðbrot, lítið og lágt (seinni tíma girðingarhorn?).

Teikning/ljósmynd



Ljósmynd



Ljósmyndari

Bjarni F. Einarsson

Filma nr./teg. myndar

Olympus C-820L

Athugasemdir

Lík fornleifum nr. 24 og 31!

# Fornleifaskrá

Aðalnr.

27

Sýsla

Snæfellsnessýsla

Sveitarfélag

Eyrarsveit

Táknatala

3709

Landareign

Gröf

Nr

-

Heiti

-

Undirnr.

1

Staðfræðikort

-

GPS Staðsetning

N 64°55.47 W 023°15.59

Viðmiðun

WGS84

M.y. sjó

-

Skekka

&lt;15

Tegund minja

Rúst

Tilgáta

Fjöldi

1

Hættumat

Ekkert

Hætta

Engin

Ástand

Ágætt

Aldur

1900-

Í eyði

-

Minjagildi

Talsvert

Merkja?

Nei

Skrásetjari

Bjarni F. Einarsson

Dags.

22/6 1998

Friðlýsa?

Nei

Friðlýst?

Nei

Hvenær

-

Lega og staðhættir

Ca. 20 m norðan við rafmagnslínu í grasi grónni brekku. Í haga.

Heimildir og munnmæli

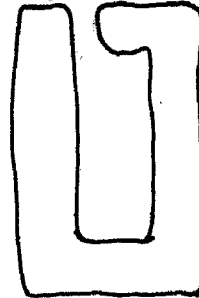
Lýsing

**Rúst.**

5,5 x 8 m (NNA - SSV). Veggir úr torfi og grjóti, ca. 1,5 m breiðir og 0,4 - 0,8 m háir. Dyr snúa mót N. Rústin er vel gróin.

Neðan við rústina eru unleg rústabrot.

Teikning/ljósmynd



5 m.



Ljósmynd



Ljósmyndari

Bjarni F. Einarsson

Filma nr./teg. myndar

Olympus C-820L

Athugasemdir

# Fornleifaskrá

Aðalnr.

28

Sýsla

Snæfellsnessýsla

Sveitarfélag

Eyrarsveit

Táknatala

3709

Landareign

Gröf

Nr

-

Heiti

-

Undirnr.

1

Staðfræðikort

-

GPS Staðsetning

N 64°55.08 W 023°14.58

Viðmiðun

WGS84

M.y. sjó

-

Skekka

&lt;15

Tegund minja

Rústahóll

Tilgáta

Fjöldi

3

Hættumat

Ekkert

Hætta

Engin

Ástand

Ágætt

Aldur

1550-1900

Í eyði

-

Minjagildi

Talsvert

Merkja?

Nei

Skrásetjari

Bjarni F. Einarsson

Dags.

22/6 1998

Friðlýsa?

Nei

Friðlýst?

Nei

Hvenær

-

Lega og staðhættir

Ca. 20 m norðan við rafmagnslínu og ca. 20 m NV af litlu gili i Bæjarlæk. Á grasi grónum hólí í brekku. Í haga.

Heimildir og munnmæli

Lýsing

**Rústahóll.**

Hóllinn er ca. 12 x 15 m stór.

1). Rúst.

5 x 14 m (NNA - SSV). Veggir úr torfi og grjóti, ca. 1 m breiðir og 0,2 - 0,4 m háir. Tvö hólf eru á rústinni (A og B). Dyr eru á hólfi A til N. Gólf eru grafin niður. Rústin er ógreinileg og vel gróin.

1 m V af 1) er:

2). Rúst.

4 x 8 m (NNA - SSV). Veggir úr torfi og grjóti, ca. 1 m breiðir og 0,2 - 0,3 m háir. Dyr snúa mót N.

18 m S af 1) er:

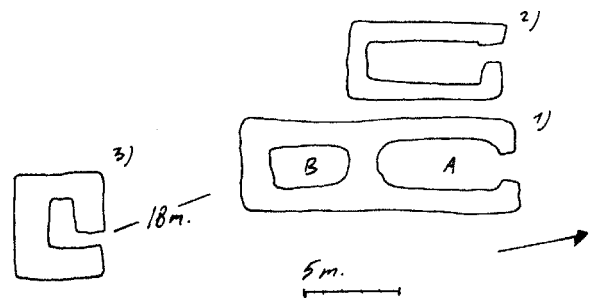
3). Rúst.

4,5 x 5,5 m (N - S). Veggir úr torfi og grjóti, ca. 1,5 - 2 m breiðir og 0,5 - 0,7 m háir. Dyr snúa mót A.

Rústin er vel gróin.

Líkist hrútakofa.

Teikning/ljósmynd



Ljósmynd



Ljósmyndari

Bjarni F. Einarsson

Filma nr./teg. myndar

Olympus C-820L

Athugasemdir

# Fornleifaskrá

Aðalnr.

29

Sýsla

Snæfellsnessýsla

Sveitarfélag

Eyrarsveit

Táknatala

3709

Landareign

Gröf

Nr

-

Heiti

-

Undirnr.

1

Staðfræðikort

-

GPS Staðsetning

N 64°55.18 W 023°16.57

Viðmiðun

WGS84

M.y. sjó

-

Skekka

&lt;15

Tegund minja

Rúst

Tilgáta

Fjöldi

1

Hættumat

Ekkert

Hætta

Engin

Ástand

Ágætt

Aldur

1900-

Í eyði

-

Minjagildi

Lítið

Merkja?

Nei

Skrásetjari

Bjarni F. Einarsson

Dags.

22/6 1998

Friðlýsa?

Nei

Friðlýst?

Nei

Hvenær

-

Lega og staðhættir

17 m N af Þjóðvegi, í grasi grónni brekku, ca. 30 m frá ströndinni.

Í túni.

Heimildir og munnmæli

Lýsing


**Rúst.**

6 x 9,5 m (N - S). Veggir úr torfi og grjóti, 1,5 - 2 m breiðir og 0,6 - 0,8 m háir. Dyr snúa mót S. Einstaka steinar sjást í veggjum og þ. á. m. í kámpinum.


Rústin er vel gróin.

Ekki loku fyrir það skotið að rústin standi á eldri minjum?

Teikning/ljósmynd



5 m.



Ljósmynd



Ljósmyndari

Bjarni F. Einarsson

Filma nr./teg. myndar

Olympus C-820L

Athugasemdir

# Fornleifaskrá

Aðalnr.

30

Sýsla

Snæfellsnessýsla

Sveitarfélag

Eyrarsveit

Táknatala

3709

Landareign

Gröf

Nr

-

Heiti

Kötlusteinn

Undirnr.

1

Staðfræðikort

-

GPS Staðsetning

N 64°55.11 W 023°16.33

Viðmiðun

WGS84

M.y. sjó

-

Skekka

&lt;15

Tegund minja

Álfasteinn

Tilgáta

Fjöldi

1

Hættumat

Ekkert

Hætta

Engin

Ástand

Ágætt

Aldur

-

Í eyði

-

Minjagildi

Talsvert

Merkja?

Já

Skrásetjari

Bjarni F. Einarsson

Dags.

22/6 1998

Friðlýsa?

Nei

Friðlýst?

Nei

Hvenær

-

Lega og staðhættir

Ca. 100 m S af Þjóðvegi og 70 m frá syðsta hesthúsi hesthúsabyggðarinnar sem þarna er, á brekkubrún í hlíð.  
Í móa.

Heimildir og munnmæli

Lýsing

Álfasteinn.

4 x 5 m stór (NNV - SSA) og 2,5 m hár.  
Steinninn minnir dálítið á kassa.

Teikning/ljósmynd

Ljósmynd



Ljósmyndari

Bjarni F. Einarsson

Filma nr./teg. myndar

Olympus C-820L

Athugasemdir

# Fornleifaskrá

Aðalnr.

31

Sýsla

Snæfellsnessýsla

Sveitarfélag

Eyrarsveit

Táknatala

3709

Landareign

Gröf

Nr

-

Heiti

-

Undirnr.

1

Staðfræðikort

-

GPS Staðsetning

N 64°55.21 W 023°16.10

Viðmiðun

WGS84

M.y. sjó

-

Skekka

&lt;15

Tegund minja

Stekkur

Tilgáta

Fjöldi

1

Hættumat

Byggingar

Hætta

Lítill

Ástand

Ágætt

Aldur

1550-1900

Í eyði

-

Minjagildi

Talsvert

Merkja?

Nei

Skrásetjari

Bjarni F. Einarsson

Dags.

22/6 1998

Friðlýsa?

Nei

Friðlýst?

Nei

Hvenær

-

Lega og staðhættir

Ca. 20 m V af einbýlishúsi, á grasi grónum bala í brekku.

Í mýri.

Heimildir og munnmæli

Lýsing

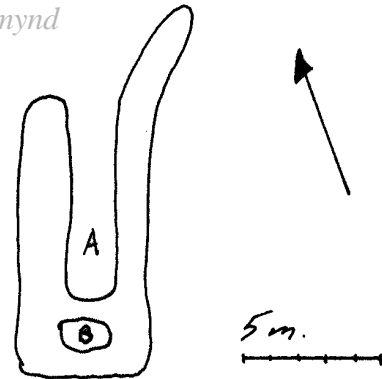
**Stekkur.**

4,5 x 13 m (NNA - SSV). Veggir úr torfi og grjóti, 1 - 1,5 m breiðir og 0,2 - 0,4 m háir. Trúlega eru tvö hólf á rústinni (A - B). Dyr á milli og út úr rústinni til N. Hólf B er trúlega lambakró.

Rústin er vel gróin.

Möl hefur verið sturtað niður á austur hlutann og trjám plantað í rústina.

Teikning/ljósmynd



Ljósmynd



Ljósmyndari

Bjarni F. Einarsson

Filma nr./teg. myndar

Olympus C-820L

Athugasemdir

Heinsa þyrti burtu mölina og færa tjáplönturnar annað.

# Fornleifaskrá

Aðalnr.

32

Sýsla

Snæfellsnessýsla

Sveitarfélag

Eyrarsveit

Táknatala

3709

Landareign

Gröf

Nr

-

Heiti

-

Undirnr.

1

Staðfræðikort

-

GPS Staðsetning

N 64°55.17 W 023°15.53

Viðmiðun

WGS84

M.y. sjó

-

Skekka

&lt;15

Tegund minja

Ölkelda

Tilgáta

Fjöldi

1

Hættumat

Jarðrask

Hætta

Mikil

Ástand

Lélegt

Aldur

1550-1900

Í eyði

-

Minjagildi

Hátt

Merkja?

Já

Skrásetjari

Bjarni F. Einarsson

Dags.

22/6 1998

Friðlýsa?

Nei

Friðlýst?

Nei

Hvenær

-

Lega og staðhættir

Ca. 120 m suður af suður gaflri raðhúss, í brekku og við brekkurót.

Við lækjarsytru fyrir ofan mýri.

Heimildir og munnmæli

Lýsing

**Ölkelda.**

Ölkeldan hefur lengi verið þekkt og var týnd um tíma. Hún mun breyta sér á stundum og koma upp á nýjum stöðum. Trékassi hefur verið settur þar sem hún var síðast. Keldan gæti strangt til tekið verið hvar sem er í brekkunni!

SA af kassanum er skógrækt og jarðrask hefur átt sér stað á svæðinu.

Ekkert vatn var að sjá við vettvangskonun.

Nokkrar mógrafir eru í mýrinni fyrir neðan kelduna.

Teikning/ljósmynd

Ljósmynd



Ljósmyndari

Bjarni F. Einarsson

Filma nr./teg. myndar

Olympus C-820L

Athugasemdir

Allt jarðrask á svæðinu getur haft slæmar afleiðingar í för með sér fyrir rennsli í kelduna. Ástæða er hugsanlega til að kanna hvort hægt sé að fá vatn aftur í kelduna og halda henni síðan í horfinu. Leyfi þarf fyrir slíku.

# Fornleifaskrá

Aðalnr.

33

Sýsla

Snæfellsnessýsla

Sveitarfélag

Eyrarsveit

Táknatala

3709

Landareign

Berserkseyri

Nr

Heiti

Akrarnir

Undirnr.

1-3

Staðfræðikort

-

GPS Staðsetning

N 64°57.53 W 023°05.16

Viðmiðun

WGS84

M.y. sjó

-

Skekkja

&lt;10

Tegund minja

Gerði og rúst

Tilgáta

Fjöldi

4

Hættumat

Ekkert

Hætta

Engin

Ástand

Sæmilegt

Aldur

-1550

Í eyði

-

Minjagildi

Hátt

Merkja?

Já

Skrásetjari

Bjarni F. Einarsson

Dags.

16/11 1999

Friðlýsa?

Nei

Friðlýst?

Nei

Hvenær

-

Lega og staðhættir

Rústirnar liggja sin hvorum megin við lágan berghrygg (stapa) er kallast Akrastapar, sem er við austanverðan Berserkseyrarodda. Ca. 50 m S af ströndinni og 50 m A af Hópinu.

Heimildir og munnmæli

Berserkseyri. Örnefnaskrá. Örnefnastofnun. Sýslu- og sóknarlýsingar. Snæfellsnes III. Reykjavík 1970:256 og 306.

Lýsing

**Gerði og rúst.**

Rústirnar eru á ca. 30 x 50 stóru svæði (NA - SV).

Þær eru ógreinilegar, vel grónar og þýfðar.

Hugsanlega eru fleiri rústir á svæðinu, þó þær finnast ekki við yfirborðskoðun.

Vestan við rústirnar er nýleg girðing. Norðan við svæðið er vegaslóði, sem liggur við norður enda Akrastapanna.

Rústirnar virðast fornar.

Í Örnefnaskrá segir að þarna séu „fornlegar girðingar í tvennu lagi.“ Rústir aðrar koma hvergi við sögu.

Munnmæli segja að þarna hafi; 1) fornir akrar verið (sbr. Örnefnaskrá).

2) að menn frá Flatey hafi komið í Hópið á bátum sínum og keypt mó af heimamönnum (Sýslu- og sóknarlýsingar 1970:256), enda sé vatnið þarna hjá til komið vegna þessa móskurðar (heimild: ábúendur að Kolgröfum). Mógrafir eru trúlega vestan við rústirnar einnig, á milli þeirra og sjávarkambsins við Hópið. Víða má greina ummerki mógrafa á svæðinu, þó ekki séu þau tíunduð sérstaklega hér.

Teikning/ljósmynd

Ljósmynd

Ljósmyndari

Bjarni F. Einarsson

Filma nr./teg. myndar

Stafræn. Olympus C-820L

Athugasemdir

GPS mælingin var gerð á vegg á milli gerðanna.

# Fornleifaskrá

Aðalnr.

33

Sýsla

Snæfellsnessýsla

Sveitarfélag

Eyrarsveit

Táknatala

3709

Landareign

Berserkseyri

Nr

Heiti

Akrarnir

Undirnr.

1

Staðfræðikort

-

GPS Staðsetning

N 64°57.53 W 023°05.16

Viðmiðun

WGS84

M.y. sjó

-

Skekka

&lt;10

Tegund minja

Gerði

Tilgáta

Fjöldi

1

Hættumat

Ekkert

Hætta

Engin

Ástand

Sæmilegt

Aldur

-1550

Í eyði

-

Minjagildi

Talsvert

Merkja?

Já

Skrásetjari

Bjarni F. Einarsson

Dags.

16/11 1999

Friðlýsa?

Nei

Friðlýst?

Nei

Hvenær

-

**Lega og staðhættir**

Rústin er vestan við lágan berghrygg (stapa) er kallast Akrastapar, sem er við austanverðan Berserkseyrarodda. Ca. 70 m S af ströndinni og 50 m A af Hópinu.

**Heimildir og munnmæli**

Berserkseyri. Örnefnaskrá. Örnefnastofnun.

**Lýsing****Gerði.**

14 x 22 m (NA - SV).

Veggir úr torfi (og grjóti?), 2 - 4 m breiðir (aðalega 2-3 m) og 0,2 - 0,6 m háir.

A - hliðin er dálítið óljós, en virðist hafa verið grafin inn í hallann undir háhryggnum. Við SA - hornið er gerðisveggurinn þykkari en annars staðar, eða 4 m. Þar gæti verið hólf í gerðinu, utanvert.

Gerðið er vel gróið og þýft.

Áfast N - hlið gerðis nr. 1 er gerði nr. 2.

**Teikning/ljósmynd****Ljósmynd**

Ljósmyndari

Bjarni F. Einarsson

Filma nr./teg. myndar

Stafræn. Olympus C-820L

**Athugasemdir**

GPS mælingin var gerð á vegg á milli gerðanna.

# Fornleifaskrá

Aðalnr.

33

Sýsla

Snæfellsnessýsla

Sveitarfélag

Eyrarsveit

Táknatala

3709

Landareign

Berserkseyri

Nr

Heiti

Akrarnir

Undirnr.

2

Staðfræðikort

-

GPS Staðsetning

N 64°57.53 W 023°05.16

Viðmiðun

WGS84

M.y. sjó

-

Skekka

&lt;10

Tegund minja

Gerði

Tilgáta

Fjöldi

2

Hættumat

Ekkert

Hætta

Engin

Ástand

Sæmilegt

Aldur

-1550

Í eyði

-

Minjagildi

Talsvert

Merkja?

Já

Skrásetjari

Bjarni F. Einarsson

Dags.

16/11 1999

Friðlýsa?

Nei

Friðlýst?

Nei

Hvenær

-

Lega og staðhættir

Rústin er vestan við lágan berghrygg (stapa) er kallast Akrastapar, sem er við austanverðan Berserkseyrarodda. Ca. 50 m S af ströndinni og 50 m A af Hópinu.

Heimildir og munnmæli

Berserkseyri. Örnefnaskrá. Örnefnastofnun.

Lýsing**Gerði.**

10 x 27 m (NA - SV).

Veggir úr torfi (og grjóti?), 2 - 3 m breiðir og 0,2 - 0,5 m háir. A - hliðin er ógreinileg og jafnvel ósýnileg. Þar er klöpp á kafla.

Í SV - horni gerðisins er trúlega rúst, ca. 6 x 6 m stór, afar ógreinileg. Hún deilir S og V vegg með gerðinu.

11 m SA frá sameiginlegum vegg gerðanna er rúst nr. 3.

Teikning/ljósmyndLjósmynd

Ljósmyndari

Bjarni F. Einarsson

Filma nr./teg. myndar

Stafræn. Olympus C-820L

Athugasemdir

GPS mælingin var gerð á vegg á milli gerðanna.

# Fornleifaskrá

Aðalnr.

33

Sýsla

Snæfellsnessýsla

Sveitarfélag

Eyrarsveit

Táknatala

3709

Landareign

Berserkseyri

Nr

Heiti

-

Undirnr.

3

Staðfræðikort

-

GPS Staðsetning

-

Viðmiðun

-

M.y. sjó

-

Skekka

-

Tegund minja

Rúst

Tilgáta

Fjöldi

1

Hættumat

Ekkert

Hætta

Engin

Ástand

Lélegt

Aldur

-1550

Í eyði

-

Minjagildi

Talsvert

Merkja?

Já

Skrásetjari

Bjarni F. Einarsson

Dags.

16/11 1999

Friðlýsa?

Nei

Friðlýst?

Nei

Hvenær

-

Lega og staðhættir

Ca. 8 m austur af lágum hraunhrygg (Akrastöpum).  
11 m SA frá rústum nr. 1 og 2.

Heimildir og munnmæli

Lýsing

**Rúst.**

Ca. 6 x 7 m (NNA - SSV).

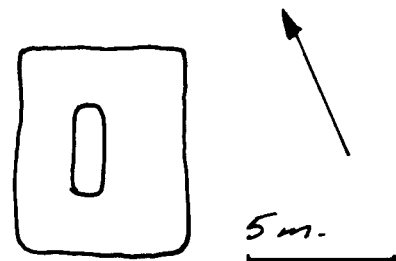
Veggir úr torfi (og grjóti?), 2 - 3 m breiðir og 0,3 - 0,5 m háir.

Engar dyr eru sýnilegar.

Rústin er vel gróin, þýfð og afar ógreinileg.

Nokkra m austur af rústinni er tjörn, sem gæti verið afleiðing mótekju. Rústin gæti þá verið móhús eða þvíumlíkt.

Teikning/ljósmynd



Ljósmynd



Ljósmyndari

Bjarni F. Einarsson

Filma nr./teg. myndar

Stafræn. Olympus C-820L

Athugasemdir

Ljósmynd er mjög lýst í tölvu.

# Fornleifaskrá

Aðalnr.

34

Sýsla

Snæfellsnessýsla

Sveitarfélag

Eyrarsveit

Táknatala

3709

Landareign

Berserkseyri

Nr

Heiti

Undirnr.

1-2

Staðfræðikort

GPS Staðsetning

Viðmiðun

M.y. sjó

Skekka

Tegund minja

Útræði

Tilgáta

Fjöldi

&gt;2

Hættumat

Vegagerð

Hætta

Lítill

Ástand

Lélegt

Aldur

1550-1900

Í eyði

-

Minjagildi

Talsvert

Merkja?

Nei

Skrásetjari

Bjarni F. Einarsson

Dags.

17/11 1999

Friðlýsa?

Nei

Friðlýst?

Nei

Hvenær

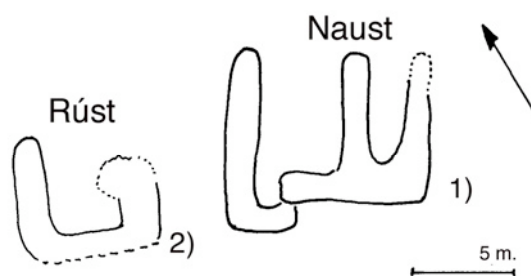
-

**Lega og staðhættir**

Ca. 20 m NA af þjóðvegi, á sjávarbakka. Skáhalt niður af heimreiðinni að Berserkseyri (aðeins vestar).

**Heimildir og munnmæli****Lýsing****Útræði.**

Á ca. 15 x 25 m stóru svæði (NV - SA). Þó aðeins tvær rústir séu skráðar er líklegt að fleiri minjar leynist undir mölinni, svo sem fiskþurrkunarreitur (reitir), vörslugarðar, vör o.fl. T.d. má sjá ca. 5 m N af rústunum leifar af garði (vörslugarði?).

**Teikning/ljósmynd****Ljósmynd**

Ljósmyndari

Bjarni F. Einarsson

Filma nr./teg. myndar

Stafræn. Olympus C-820L

**Athugasemdir**

# Fornleifaskrá

Aðalnr.

34

Sýsla

Snæfellsnessýsla

Sveitarfélag

Eyrarsveit

Táknatala

3709

Landareign

Berserkseyri

Nr

Heiti

Undirnr.

1

Staðfræðikort

-

GPS Staðsetning

N 64°57.33 W 023°03.52

Viðmiðun

WGS84

M.y. sjó

-

Skekka

&lt;10

Tegund minja

Naust

Tilgáta

Fjöldi

1

Hættumat

Hætta

Ástand

Aldur

Í eyði

Minjagildi

Merkja?

Landeyðing

Mikil

Sæmilegt

1550-1900

-

Talsvert

Nei

Skrásetjari

Dags.

Friðlýsa?

Friðlýst?

Hvenær

Bjarni F. Einarsson

17/11 1999

Nei

Nei

-

Lega og staðhættir

Ca. 25 m NA af þjóðvegi, við sjávarbakka. Skáhalt niður af heimreiðinni að Berserkseyri (aðeins vestar).

Heimildir og munnmæli

Lýsing

**Naust.**

9 x 10 m (NV - SA).

Veggir úr grjóti (og torfi?), 1 - 2 breiðir og 0,3 - 0,6 m háir (utanvert).


Tvö hólf eru á rústinni (A og B). Dyr eða op er á báðum hölfum til NA. Þar hefur sjórinn laskað rústina lítillega. Gólf rústarinnar eru grafin niður í bakkann eða hallann.

Garðlög sjást í báðum hölfum innanverðum. Talsvert ruсл er í hólfunum báðum. A - hliðin er blásin.

Naustið var notað á þessari öld.

3 m V af rúst nr. 1 er rúst nr. 2

Teikning/ljósmynd



Ljósmynd



Ljósmyndari

Bjarni F. Einarsson

Filma nr./teg. myndar

Stafræn. Olympus C-820L

Athugasemdir

# Fornleifaskrá

Sýsla

Snæfellsnessýsla

Landareign

Berserkseyri

Sveitarfélag

Eyrarsveit

Nr

Tákntala

3709

Heiti

-

Aðalnr.

34

Undirnr.

2

Staðfræðikort

-

GPS Staðsetning

N 64°57.33 W 023°03.52

Viðmiðun

WGS84

M.y. sjó

-

Skekka

<10

Tegund minja

Rúst

Tilgáta

Fjöldi

1

Hættumat

Vegagerð

Hætta

Lítill

Ástand

Lélegt

Aldur

1550-1900

Í eyði

-

Minjagildi

Lítið

Merkja?

Nei

Skrásetjari

Bjarni F. Einarsson

Dags.

17/11 1999

Fríðlýsa?

Nei

Fríðlýst?

Nei

Hvenær

-

Lega og staðhættir

Ca. 3 m V af rúst nr. 1.

Ca. 25 m NA af þjóðvegi, við sjávarbakka. Skáhalt niður af heimreiðinni að Berserkseyri (aðeins vestar).

Heimildir og munnmæli

Lýsing

**Rúst.**

5 x 7 m (NNV - SSA).

Veggir úr grjóti (og torfi?), 1,5 m breiðir þar sem greina mátti breiddina.

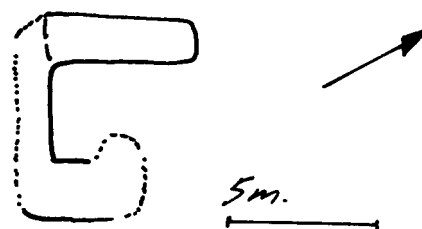
Rústin er illa farin, sérstakleg austur hluti hennar.

Op snýr til NA.

Gólf er grafið niður í bakkann eða hallann.

Við V - hliðina er dæld sem virðist manngerð.

Teikning/ljósmynd



Ljósmynd



Ljósmyndari

Bjarni F. Einarsson

Filma nr./teg. myndar

Stafræn. Olympus C-820L

Athugasemdir

# Fornleifaskrá

Aðalnr.

35

Sýsla

Snæfellsnessýsla

Sveitarfélag

Eyrarsveit

Táknatala

3709

Landareign

Berserkseyri

Nr

Heiti

Undirnr.

1-4

Staðfræðikort

GPS Staðsetning

Viðmiðun

M.y. sjó

Skekka

Tegund minja

Rétt, rústir og túngarður

Tilgáta

Eyðibýli

Fjöldi

&gt;5

Hættumat

Vegagerð

Hætta

Lítill

Ástand

Sæmilegt

Aldur

1550-1900

Í eyði

-

Minjagildi

Talsvert

Merkja?

Nei

Skrásetjari

Bjarni F. Einarsson

Dags.

17/11 1999

Friðlýsa?

Nei

Friðlýst?

Nei

Hvenær

-

Lega og staðhættir

Fast upp við þjóðveginn að vestanverðu. Í grasi grónni fjalshlíð. Aflagt tún.

Heimildir og munnmæli

Lýsing

**Rétt, rústir og túngarður.**

Minjarnar eru á ca. 50 x 100 m stóru svæði (A - V). Utan um allt svæði er túngarður, sem er greinilegur á suður hluta þess, en verður mjög ógreinilegur þegar austar og ofar dregur. Sunnan og norðan við svæðið (túngarðana) eru lækir. Svæðið hefur verið sléttað í seinni tíð og vafalaust eru fleiri rústir innan túngarðsins, sem hafa orðið sléttuninni að bráð. Restar þeirra eru þó enn undir sverðinum vísbendingar um slíkt sáust). Slóði liggur niður eftir svæðinu, rétt sunnan við rúst nr. 1 og rétt norðan við rúst nr. 4. Engar heimildir eru um staðinn, en þarna gæti vel hafa verið kot einhvern tíman í fyrndinni og yngri hús byggð ofan á rústum þess?

Teikning/ljósmynd

Ljósmynd



Ljósmyndari

Bjarni F. Einarsson

Filma nr./teg. myndar

Stafræn. Olympus C-820L

Athugasemdir

Sjá nánar við 35:1.

# Fornleifaskrá

Aðalnr.

35

Sýsla

Snæfellsnessýsla

Sveitarfélag

Eyrarsveit

Táknatala

3709

Landareign

Berserkseyri

Nr

Heiti

Undirnr.

1

Staðfræðikort

-

GPS Staðsetning

N 64°56.33 W 023°05.35

Viðmiðun

WGS84

M.y. sjó

-

Skekka

&lt;10

Tegund minja

Rétt

Tilgáta

Fjöldi

1

Hættumat

Vegagerð

Hætta

Mikil

Ástand

Sæmilegt

Aldur

1550-1900

Í eyði

-

Minjagildi

Talsvert

Merkja?

Nei

Skrásetjari

Bjarni F. Einarsson

Dags.

17/11 1999

Friðlýsa?

Nei

Friðlýst?

Nei

Hvenær

-

Lega og staðhættir

Fast upp við þjóðveginn að vestanverðu. Í grasi grónni fjalshlíð. Í jaðri túns.

Heimildir og munnmæli

Lýsing

Rétt.

15 x 16 m (NNA - SSV).

Veggir úr grjóti, 0,6 - 1 m breiðir og 0,2 - 1,2 m háir.

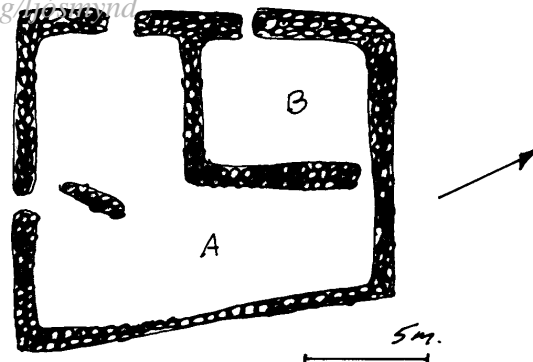
Nú eru tvö hólfi í rústinni (A og B). Dyr eru á hólfi A til vesturs og suðurs. Á hólfi B eru dyr inn í hólfi A til austurs og aðrar dyr út til vesturs.

Í hólfi A, sunnarlega, eru veggjarbrot sem gætu verið leifar af hólfi. Botn vel gróinn.

Austur veggur réttarinnar er laskaður vegna vegagerðar.

Undir vesturhliðinni er rúst nr. 2.

Teikning/lýsmynd



Ljósmynd



Ljósmyndari

Bjarni F. Einarsson

Filma nr./teg. myndar

Stafræn. Olympus C-820L

Athugasemdir

Þegar vegur var lagður þar sem hann er nú, var austur hlið réttarinnar rutt til vesturs. Koma þarf í veg fyrir frekari skemmdir og jafnvel að færa veginn dálítið til austurs og lagfæra réttina. Hún er byggð um aldamótin.

# Fornleifaskrá

Aðalnr.

35

Sýsla

Snæfellsnessýsla

Sveitarfélag

Eyrarsveit

Táknatala

3709

Landareign

Berserkseyri

Nr

Heiti

Undirnr.

2

Staðfræðikort

-

GPS Staðsetning

N 64°56.35 W 023°05.33

Viðmiðun

WGS84

M.y. sjó

-

Skekka

&lt;10

Tegund minja

Rúst

Tilgáta

Fjánhús

Fjöldi

1

Hættumat

Vegagerð

Hætta

Lítill

Ástand

Lélegt

Aldur

1550-1900

Í eyði

-

Minjagildi

Talsvert

Merkja?

Nei

Skrásetjari

Bjarni F. Einarsson

Dags.

17/11 1999

Friðlýsa?

Nei

Friðlýst?

Nei

Hvenær

-

Lega og staðhættir

Undir rúst nr. 1, ca. 15 m vestur af þjóðvegi. Í grasi grónni fjalshlíð. Í jaðri túns.

Heimildir og munnmæli

Lýsing

**Rúst.**

7 x 13 m (VNV - ASA).

Veggir úr torfi og grjóti, ca. 2 - 3 m breiðir og 0,2 - 0,4 m háir.

Dyr hafa trúlega verið til vesturs.

N - hliðin er mun greinilegri.

Vel gróin.

Ofan á rústinni austanverðri er rétt, nr. 1.

Utan við rústina að sunnan, vestan og norðan gætu eldri rústaleifar leynst.

Við SV - horn rústarinnar er rúst nr. 3.

Teikning/ljósmynd

Ljósmynd



Ljósmyndari

Bjarni F. Einarsson

Filma nr./teg. myndar

Stafræn. Olympus C-820L

Athugasemdir

# Fornleifaskrá

Sýsla

Snæfellsnessýsla

Landareign

Berserkseyri

Sveitarfélag

Eyrarsveit

Nr

Tákntala

3709

Heiti

-

Aðalnr.

35

Undirnr.

3

Staðfræðikort

-

GPS Staðsetning

N 64°56.37 W 023°05.39

Viðmiðun

WGS84

M.y. sjó

-

Skekka

<10

Tegund minja

Rúst

Tilgáta

Fjöldi

1

Hættumat

Vegagerð

Hætta

Lítill

Ástand

Lélegt

Aldur

1550-1900

Í eyði

-

Minjagildi

Lítið

Merkja?

Nei

Skrásetjari

Bjarni F. Einarsson

Dags.

17/11 1999

Fríðlýsa?

Nei

Fríðlýst?

Nei

Hvenær

-

Lega og staðhættir

Við SV - horn rústar nr. 2 ca. 30 m vestan við þjóðveg. Í grasi grónni fjalshlíð. Í túni.

Heimildir og munnmæli

Lýsing

**Rúst.**

6 x 7 m (VNV - ASA).

Veggir úr torfi og grjóti. Breidd ekki greinanleg, en hæðin ca. 0,2 - 0,3 m háir. Rústin er afar ógreinileg, grasi gróin og þýfð.

Undir rústinni og umhverfis hana gætu eldri rústabrot leynst.

Heygarður?

Ca. 50 m vestur af rústinni er rúst nr. 4.

Teikning/ljósmynd

Ljósmynd



Ljósmyndari

Bjarni F. Einarsson

Filma nr./teg. myndar

Stafræn. Olympus C-820L

Athugasemdir

# Fornleifaskrá

Aðalnr.

35

Sýsla

Snæfellsnessýsla

Sveitarfélag

Eyrarsveit

Táknatala

3709

Landareign

Berserkseyri

Nr

Heiti

Undirnr.

4

Staðfræðikort

-

GPS Staðsetning

N 64°56.32 W 023°05.41

Viðmiðun

WGS84

M.y. sjó

-

Skekka

&lt;10

Tegund minja

Rúst og túngarður

Tilgáta

Fjöldi

2

Hættumat

Ekkert

Hætta

Engin

Ástand

Sæmilegt

Aldur

1550-1900

Í eyði

-

Minjagildi

Talsvert

Merkja?

Nei

Skrásetjari

Bjarni F. Einarsson

Dags.

17/11 1999

Friðlýsa?

Nei

Friðlýst?

Nei

Hvenær

-

Lega og staðhættir

Ca. 50 m vestur af rúst nr 3 og ca. 80 m vestur af Þjóðvegi. 3 m V af hæðarpunkti, merktum VR 1988. 570870. Á lágum hól í grasi grónni fjalshlíð. Í túni.

Heimildir og munnmæli

Lýsing

**Rúst og túngarður.**

1) Rúst.

6 x 10 m (N - S).

Veggir úr grjóti og torfi, 1 - 2 m breiðir og 0,4 - 0,7 m háir.

Þrjú hólf eru á rústinni (A - C) og eru dyr á hólfi A inn í hólfi B og á hólfi B inn í hólfi C. Út úr hólfi C eru sennilega tvennar dyr, önnur til V og hin til NA.

Talsvert er af grjóti í rústinni, sérstaklega í hólfum A og B.

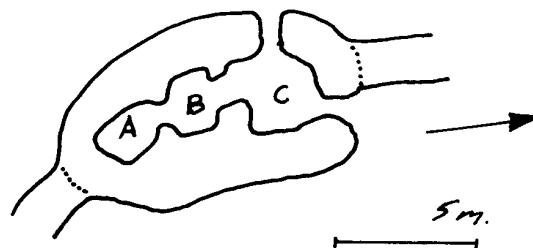
Rústin er vel gróin, en svolítið úr lagi færð (bogin!).

2) Túngarður.

Út úr norður gaffli rústarinnar gengur garður, 2 m breiður og 0,2 - 0,4 m hár. Í fyrstunni gengur hann ca. 19 m til norðurs. Þá beygir hann upp með læk og má rekja hann allavega 22 m upp (A) eftir hlíðinni. 11 m frá rústinni er hlið á garðinum.

Einnig gengur garður út úr suður gaffli rústarinnar. Sá garður er talsvert ver farinn og verður mjög óljós eftir því sem lengra dregur frá rústinni. Þó má fylgja honum upp með læk, alla leið að girðingu sunnan við rúst nr. 2. Endar hann ca. 15 m vestur af Þjóðveginum. Þessir garðar eru einn og sami túngarðurinn sem umlykur minjarnar. Bendir þetta (og óljósar minjar um eldri rústir undir þeim skráðu) eindregið til þess að hér sé óþekkt eyðibýli.

Teikning/ljósmynd



Ljósmynd



Ljósmyndari

Bjarni F. Einarsson

Filma nr./teg. myndar

Stafræn. Olympus C-820L

Athugasemdir

Rústin er trúlega frá eyðibýlaskeiðinu, ásamt túngarðinum!

# Fornleifaskrá

Sýsla

Snæfellsnessýsla

Landareign

Berserkseyri

Sveitarfélag

Eyrarsveit

Nr

Tákntala

3709

Heiti

-

Aðalnr.

36

Undirnr.

1

Staðfræðikort

-

GPS Staðsetning

N 64°56.39 W 023°05.46

Viðmiðun

WGS84

M.y. sjó

-

Skekka

<10

Tegund minja

Varða

Tilgáta

Eyktarmark

Fjöldi

1

Hættumat

Vegagerð

Hætta

Lítill

Ástand

Lélegt

Aldur

1550-1900

Í eyði

Skrásetjari

Bjarni F. Einarsson

Dags.

17/11 1999

Minjagildi

Talsvert

Merkja?

Nei

Fríðlýsa?

Nei

Fríðlýst?

Nei

Hvenær

-

Lega og staðhættir

Ca. 50 m VNV af þjóðvegi, efst á blásnu holti. Lækur rennur í djúpum skorningi ca 15 m NA við vörðuna.

Heimildir og munnmæli

Lýsing

**Varða.**

Ca. 2,2 x 2,2 m, við botninn. Grunnflöturinn er nánast ferningslaga, en norður hlið er frekar óljós. Varðan er talsvert mosavaxin. Hún sést frá bænum. Eyktarmark?

Teikning/Ljósmynd



Ljósmynd



Ljósmyndari

Bjarni F. Einarsson

Filma nr./teg. myndar

Stafræn. Olympus C-820L

Athugasemdir

# Fornleifaskrá

Aðalnr.

37

Sýsla

Snæfellsnessýsla

Sveitarfélag

Eyrarsveit

Táknatala

3709

Landareign

Berserkseyri

Nr

Heiti

Undirnr.

1-2

Staðfræðikort

GPS Staðsetning

Viðmiðun

M.y. sjó

Skekka

Tegund minja

Rústir

Tilgáta

Eyðibýli

Fjöldi

&gt;2

Hættumat

Hætta

Ástand

Aldur

Í eyði

Minjagildi

Merkja?

Vegagerð

Lítill

Ágætt

-1550

-

Hátt

Já

Skrásetjari

Dags.

Friðlýsa?

Friðlýst?

Hvenær

Bjarni F. Einarsson

17/11 1999

Já

Nei

-

**Lega og staðhættir**

45 m A af Þjóðvegi í aflíðandi brekku, skammt suður af aflögðu túni. Í mýri (Kotamýri!). Á milli lækjarsytru í suðri og lækjar í norðri.

**Heimildir og munnmæli**

Kolgrafir. Örnefnaskrá. Örnefnastofnun.

**Lýsing****Rústir.**

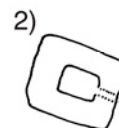
Rústirnar eru á ca. ca. 20 x 40 m stóru svæði (N - S). Þær eru mjög mosavaxnar og standa á lágum hólum í mýri. Hið aflagða tún, sem er skammt norður af rústunum, gæti hafa eytt einhverjum rústum, en ofan við það er hóll sem er mjög líklega rúst (ca. 80 m NA af rúst nr. 2 og 12 m A af rafmagnsstaurum). Er hún hringlaga, en að öðru leyti ógreinileg. Hugsanlega eru rústirnar leifar af óþekktu eyðibýli og örnefnið Kotamýri styður það.

Teikning/ljósmynd



5 m.

Fornar rústir?



Ljósmynd



Ljósmyndari

Bjarni F. Einarsson

Filma nr./teg. myndar

Stafræn. Olympus C-820L

**Athugasemdir**

# Fornleifaskrá

Aðalnr.

37

Sýsla

Snæfellsnessýsla

Sveitarfélag

Eyrarsveit

Táknatala

3709

Landareign

Berserkseyri

Nr

Heiti

Undirnr.

1

Staðfræðikort

-

GPS Staðsetning

N 64°55.32 W 023°05.09

Viðmiðun

WGS84

M.y. sjó

-

Skekka

&lt;10

Tegund minja

Rúst

Tilgáta

Fjöldi

1

Hættumat

Vegagerð

Hætta

Lítill

Ástand

Ágætt

Aldur

-1550

Í eyði

-

Minjagildi

Hátt

Merkja?

Já

Skrásetjari

Bjarni F. Einarsson

Dags.

17/11 1999

Friðlýsa?

Já

Friðlýst?

Nei

Hvenær

-

Lega og staðhættir

45 m A af þjóðvegi í aflíðandi brekku, skammt suður af aflögðu túni. Ca. 4 m suður af lækjarsytru. Í mýri (Kotamýri!).

Heimildir og munnmæli

Lýsing

**Rúst.**

5,5 x 14 m (NNA - SSV).

Veggir úr torfi, 1,5 - 3 m breiðir og 0,3 - 0,6 m háir.

Tvö hólfi eru á rústinni hið minnsta (A og B).

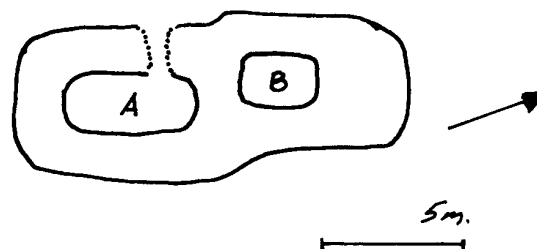
Dyr eru ekki greinanlegar, en gætu þó hafa verið á hólfi A til V.

Rústin er vel gróin mosa og grasi og er þýfð.

Undir rústinni gætu eldri minjar leynst.

13 m NNA af rúst nr. 1 er rúst nr. 2.

Teikning/ljósmynd



Ljósmynd



Ljósmyndari

Bjarni F. Einarsson

Filma nr./teg. myndar

Stafræn. Olympus C-820L

Athugasemdir

# Fornleifaskrá

Aðalnr.

37

Sýsla

Snæfellsnessýsla

Sveitarfélag

Eyrarsveit

Táknatala

3709

Landareign

Berserkseyri

Nr

Heiti

Undirnr.

2

Staðfræðikort

-

GPS Staðsetning

N 64°55.34 W 023°05.07

Viðmiðun

WGS84

M.y. sjó

-

Skekka

&lt;10

Tegund minja

Rúst

Tilgáta

Fjöldi

1

Hættumat

Vegagerð

Hætta

Lítill

Ástand

Ágætt

Aldur

-1550

Í eyði

-

Minjagildi

Hátt

Merkja?

Já

Skrásetjari

Bjarni F. Einarsson

Dags.

17/11 1999

Friðlýsa?

Já

Friðlýst?

Nei

Hvenær

-

**Lega og staðhættir**

Ca 50 m A af þjóðvegi í aflíðandi brekku, skammt suður af aflögðu túni. 13 m NNA af rúst nr. 1. Ca. 2 - 3 m suður af læk. Í mýri (Kotamýri!).

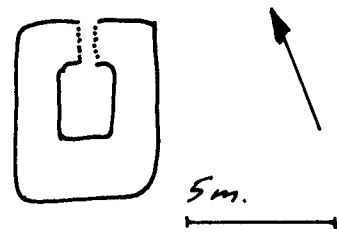
**Heimildir og munnmæli****Lýsing****Rúst.**

5 x 6 m (NNA - SSV).

Veggir úr torfi, 1,5 - 2 m breiðir og 0,2 - 0,4 m háir.

Dyr hafa trúlega snúið mót N.

Rústin er mjög mosa- og grasi gróin og þýfð.

**Teikning/ljósmynd****Ljósmynd**

Ljósmyndari

Bjarni F. Einarsson

Filma nr./teg. myndar

Stafræn. Olympus C-820L

**Athugasemdir**

# Fornleifaskrá

Aðalnr.

38

Sýsla

Snæfellsnessýsla

Sveitarfélag

Eyrarsveit

Táknatala

3709

Landareign

Hrafnkellstaðir

Nr

-

Heiti

Hrafnkellsstaðir

Undirnr.

1-n

Staðfræðikort

-

GPS Staðsetning

N 64°55.36 W 023°07.36

Viðmiðun

WGS84

M.y. sjó

-

Skekka

&lt;10

Tegund minja

Eyðibýli

Tilgáta

Fjöldi

&gt;4

Hættumat

Ábúð

Hætta

Lítill

Ástand

Lélegt

Aldur

1550-1900

Í eyði

1907

Minjagildi

Hátt

Merkja?

Já

Skrásetjari

Bjarni F. Einarsson

Dags.

17/11 1999

Friðlýsa?

Nei

Friðlýst?

Nei

Hvenær

-

**Lega og staðhættir**

Ca. 80 m A af þjóðvegi og niður undir sjó. Að mestu leyti á milli tveggja lækja.

**Heimildir og munnmæli**

Byggðir Snæfellsness. Búnaðarsamband Snæfellinga. Reykjavík 1977. Bls. 421.  
Eyrarbotn og Hrafnkellsstaðir. Órnefnaskrá. Órnefnastofnun. Þorleifur Jóhannesson skráði.  
Jarðabók Árna Magnússonar og Páls Vídalíns. Fimta bindi. Kaupmannahöfn 1931 - 33. Bls. 306-307.  
Sýslu- og sóknarlýsingar. Snæfellsnes III. Reykjavík 1970:158-59 og 283.

**Lýsing****Eyðibýli.**

Nær allt svæðið, ca. 150 x 200 m stórt, hefur verið sléttað undir tún. Gamall vegur liggur um túnin, skammt austur af núverandi þjóðvegi.

Ca. 15 m suður af syðri læk (Bæjarlæknum), skammt fyrir neðan gamla veginn, er heil rúst. Bæjarhúsin hafa staðið á hól, skammt fyrir neðan gamla veginn og kallast hann Bæjarvöllur. Beint fyrir neðan Bæjarvöllinn, á sjávarkambinum, er rústabrot, sem gæti tengst útræðinu sem getið er um í Jarðabók.

Ofan við gamla veginn, ca. 80 m neðan við nýja veginn, er völlur sem heitir Húsavöllur. Sjást þar vísbendingar um leifar af sléttuðum rústum. Fjöldi rústa verður ekki ákvarðaður með yfirborðskönnun.

Teikning/Ljósmynd



Ljósmynd



Ljósmyndari

Bjarni F. Einarsson

Filma nr./teg. myndar

Stafræn. Olympus C-820L

**Athugasemdir**

# Fornleifaskrá

Aðalnr.

39

Sýsla

Snæfellsnessýsla

Sveitarfélag

Eyrarsveit

Táknatala

3709

Landareign

Hjarðarból

Nr

Heiti

-

Undirnr.

1

Staðfræðikort

-

GPS Staðsetning

N 64°57.59 W 023°07.30

Viðmiðun

WGS84

M.y. sjó

-

Skekkja

&lt;10

Tegund minja

Naust

Tilgáta

Fjöldi

1

Hættumat

Landeyðing

Hætta

Mikil

Ástand

Lélegt

Aldur

1550-1900

Í eyði

-

Minjagildi

Talsvert

Merkja?

Nei

Skrásetjari

Bjarni F. Einarsson

Dags.

18/11 1999

Friðlýsa?

Nei

Friðlýst?

Nei

Hvenær

-

**Lega og staðhættir**

Á sjávarkambi, ca. 25 m SA af sjálfvirkri veðurathugunarstöð (mastri).

**Heimildir og munnmæli**

Sýslu- og sóknarlýsingar. Snæfellsnes III.

Reykjavík 1970:306.

Bjarni F. Einarsson. Hjarðarbólsoddi. Fornleifarrannsókn á rúst á Hjarðarbólsodda við Kolgrafarfjörð, Snæfellsnesi. Fornleifafræðistofan 2000.

**Lýsing****Naust.**

4 x 5 m (NA - SV).

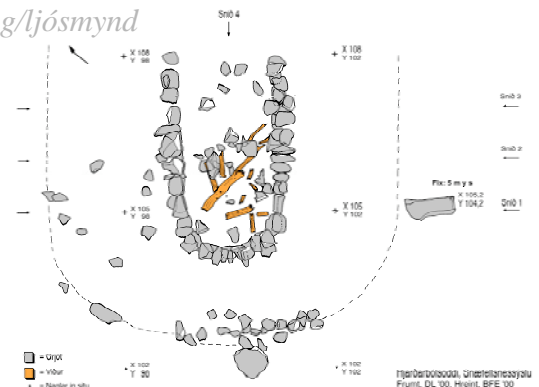
Veggir úr grjóti, ca. 1,5 - 2 m breiðir og 0,2 - 0,3 m háir. Op er til NA.

Sjórinn hefur nuddað og skemmt norður hluta rústarinnar og kastað mól yfir hana svo nú er aðeins efsti hluti hennar sýnilegur.

Garðlög sjást þó enn við innri rönd veggja og við suður gaflinn utanverðan.

Inni í rústinni er grastorfa.

Í Sýslu- og sóknarlýsingum er talið líklegt að á Hjarðarbólsoddanum séu minjar um akra. eru engar líkur til að svo sé. Þar sjást þó hryggir eða öldur sem liggja samsíða (nánast austur - vestur) eftir nær öllum oddanum eða eyrinni. eru þær tilkomnar af náttúrunar hendi.

**Teikning/ljósmynd****Ljósmynd**

Ljósmyndari

Bjarni F. Einarsson

Filma nr./teg. myndar

Stafræn. Olympus C-820L

**Athugasemdir**

Rústin er rannsókuð og fjarlægð.

# Fornleifaskrá

Sýsla

Snæfellsnessýsla

Landareign

Hjarðarból

Sveitarfélag

Eyrarsveit

Nr

Táknatala

3709

Heiti

Grænhóll

Aðalnr.

40

Undirnr.

1

Staðfræðikort

-

GPS Staðsetning

N 64°58.04 W 023°08.31

Viðmiðun

WGS84

M.y. sjó

-

Skekka

<10

Tegund minja

Rúst

Tilgáta

Fjöldi

1

Hættumat

Ekkert

Hætta

Engin

Ástand

Sæmilegt

Aldur

1550-1900

Í eyði

-

Minjagildi

Talsvert

Merkja?

Nei

Skrásetjari

Bjarni F. Einarsson

Dags.

18/11 1999

Fríðlýsa?

Nei

Fríðlýst?

Nei

Hvenær

-

Lega og staðhættir

Efst á grasi grónum hól í mýri. Ca. 170 m A af vegaslóða. Austan við hólinn er langur malarhryggur.

Heimildir og munnmæli

Lýsing

**Rúst.**

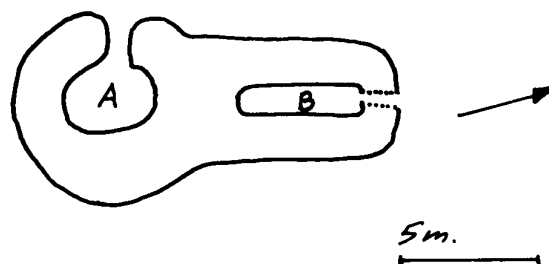
7 x 14 m (ANA - VSV).

Veggir úr torfi (og grjóti?), ca. 2 - 3 m breiðir og 0,3 - 0,6 m háir.

Tvö hólf eru á rústinni (A og B). Dyr eru á milli hólfanna. Trúlega eru dyr á hólfi A út til vesturs og á hólfi B út til norðurs.

Rústin er ógreinileg í forminu, mjög þýfð og gróin.

Teikning/ljósmynd



Ljósmynd



Ljósmyndari

Bjarni F. Einarsson

Filma nr./teg. myndar

Stafræn. Olympus C-820L

Athugasemdir

# Fornleifaskrá

Sýsla

Snæfellsnessýsla

Sveitarfélag

Eyrarsveit

Táknatala

3709

Aðalnr.

41

Landareign

Eiði

Nr

Heiti

-

Undirnr.

1

Staðfræðikort

-

GPS Staðsetning

N 64°57.34 W 023°09.01

Viðmiðun

WGS84

M.y. sjó

-

Skekja

<10

Tegund minja

Dys

Tilgáta

Kumli

Fjöldi

1

Hættumat

Hætta

Ástand

Aldur

Í eyði

Minjagildi

Merkja?

Landeyðing

Mikil

Sæmilegt

-1550

-

Hátt

Já

Skrásetjari

Dags.

Fríðlýsa?

Fríðlýst?

Hvenær

Bjarni F. Einarsson

18/11 1999

Já

Nei

-

Lega og staðhættir

Ca. 80 m SA af vegaslóða, efst á blásnum hól er heytir Dysarhóll eða Dýsarhóll.

Ca. 40 m suður af dysinni (kumlinu?) er hæll merktur 6 350 og ca. 25 m ASA frá fornleifunum er annar ómerktur hæll.

Heimildir og munnmæli

Eiði. Örnefnaskrá. Þorleifur Jóhannesson skráði. Örnefnastofnun.

Lýsing

**Dys.**

Ca. 3 m í þvermál og 0,4 m há. Dysin (kumlið?) er úr grjóti og jarðvegi. Liggur grjótið svolítið dreift umhverfis sjálfa dysina (kumlið?), sem er frekar óreglulegt og nokkuð blásið.

Grastorfa er um miðbik fornleifanna og norður hluta þeirra. Efst á grastorfunni er fuglastapi.

Tvær munnmælasögur eru um dysina (kumlið?).

- 1) Hér hvílir stúlka er varð úti. Hún hét Dýsa.
- 2) Hér hvíla smalar sem urðu hvor öðrum að aldurtila.

Teikning/Ljósmynd



Ljósmynd



Ljósmyndari

Bjarni F. Einarsson

Filma nr./teg. myndar

Stafræn. Olympus C-820L

Athugasemdir

# Fornleifaskrá

Sýsla

Snæfellsnessýsla

Landareign

Eiði

Sveitarfélag

Eyrarsveit

Nr

Táknatala

3709

Heiti

-

Aðalnr.

42

Undirnr.

1

Staðfræðikort

-

GPS Staðsetning

N 64°57.32 W 023°08.56

Viðmiðun

WGS84

M.y. sjó

-

Skekka

<10

Tegund minja

Rúst

Tilgáta

Fjárhús og hlaða

Fjöldi

1

Hættumat

Vegagerð

Hætta

Mikil

Ástand

Sæmilegt

Aldur

1550-1900

Í eyði

-

Minjagildi

Talsvert

Merkja?

Nei

Skrásetjari

Bjarni F. Einarsson

Dags.

18/11 1999

Fríðlýsa?

Nei

Fríðlýst?

Nei

Hvenær

-

Lega og staðhættir

Ca. 120 m SA af vegaslóða og 57 m A af dys

(kumli?) nr. 41:1.

Efst á litlum hól í holti.

Heimildir og munnmæli

Lýsing

**Rúst.**

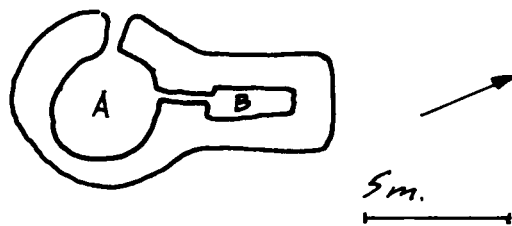
6 x 11 m (NNA - SSV).

Veggir úr torfi (og grjóti?), ca. 1 - 2 m breiðir og 0,3 - 0,5 m háir.

Tvö hólf eru á rústinni (A og B). Dyr eru á milli hólfanna og út úr hólf A til vesturs.

Rústin er þýfð og vel gróin, frekar ógreinileg í forminu.

Teikning/ljósmynd



Ljósmynd



Ljósmyndari

Bjarni F. Einarsson

Filma nr./teg. myndar

Stafræn. Olympus C-820L

Athugasemdir

# Fornleifaskrá

Aðalnr.

43

Sýsla

Snæfellsnessýsla

Sveitarfélag

Eyrarsveit

Táknatala

3709

Landareign

Eiði

Nr

Heiti

Jónslágarstekkur

Undirnr.

1

Staðfræðikort

-

GPS Staðsetning

N 64°57.01 W 023°09.59

Viðmiðun

WGS84

M.y. sjó

-

Skekka

&lt;10

Tegund minja

Stekkur

Tilgáta

Fjöldi

1

Hættumat

Vegagerð

Hætta

Mikil

Ástand

Lélegt

Aldur

1550-1900

Í eyði

-

Minjagildi

Lítið

Merkja?

Nei

Skrásetjari

Bjarni F. Einarsson

Dags.

18/11 1999

Friðlýsa?

Nei

Friðlýst?

Nei

Hvenær

-

Lega og staðhættir

Við norður enda lágar (Jónslágar), sem úr rennur lind eða uppspretta. Undir S - hlíðum Klakks. Í túni.

Heimildir og munnmæli

Eiði. Örnefnaskrá. Þorleifur Jóhannesson skráði. Örnefnastofnun.

Lýsing**Stekkur.**

Stekkurinn var sléttaður út þegar tún var brotið á staðnum. Þó gætu leifar leynst undir sverðinum.

Teikning/ljósmynd



Ljósmynd



Ljósmyndari

Bjarni F. Einarsson

Filma nr./teg. myndar

Stafræn. Olympus C-820L

Athugasemdir

# Fornleifaskrá

Sýsla

Snæfellsnessýsla

Landareign

Berserkseyri

Sveitarfélag

Eyrarsveit

Nr

Tákntala

3709

Heiti

Sel

Aðalnr.

44

Undirnr.

1

Staðfræðikort

GPS Staðsetning

N 64°57.04 W 023°00.85

Viðmiðun

WGS84

M.y. sjó

5 m

Skekka

<10

Tegund minja

Rúst

Tilgáta

Sel

Fjöldi

1

Hættumat

Annað

Hætta

Lítill

Ástand

Sæmilegt

Aldur

1550-1900

Í eyði

Skrásetjari

Jóna Kristín Ámundadóttir

Dags.

4/3 2004

Minjagildi

Talsvert

Merkja?

Nei

Fríðlýsa?

Nei

Fríðlýst?

Nei

Hvenær

## Lega og staðhættir

Liggur utan í hlíð í austanverðum Hraunfirði, um 3 m austur af háum sjávarbakka og um 10 m vestan við veg. Er hlíðin mjög þýfð og einnig mikið um skriður og stóra steina í nágrenninu sem hafa fallið úr fjallinu að ofan.

## Heimildir og munnmæli

Berserkjaeyri. Örnefnaskrá. Þorleifur Jóhannesson skráði. Örnefnastofnun.

## Lýsing

### Rúst.

Um 10 x 11 m (V - A), en vegna þess hve svæðið er þýft er erfitt að greina nákvæmlega stærð og hólfrústarinnar.

Veggir eru aðalega úr torfi en einnig er smá grjót og þá aðalega í gruninum, ca. 1-2 m breiðir, og 0.2-0.7 m á hæð.

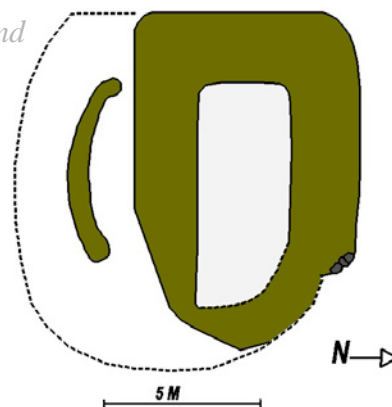
Eitt greinilegt hólfrúst, svo og vísir af öðru en er mjög ógreinilegt.

Hugsanlega var op til austurs.

Norðurhluti rústarinnar er mun greinilegri.

Vel gróin.

Teikning/ljósmynd



Ljósmynd



Ljósmyndari

Jóna Kristín Ámundadóttir

Filma nr./teg. myndar

Olympus Cemedica C-2040zoom

## Athugasemdir

# Fornleifaskrá

Sýsla

Snæfellsnessýsla

Landareign

Berserkseyri

Sveitarfélag

Eyrarsveit

Nr

Tákntala

3709

Heiti

Aðalnr.

45

Undirnr.

1

Staðfræðikort

GPS Staðsetning

N 64°57.32 W 023°02.29

Viðmiðun

WGS84

M.y. sjó

10 m

Skekka

<10

Tegund minja

Rúst

Tilgáta

Fjöldi

1

Hættumat

Hætta

Ástand

Aldur

Í eyði

Minjagildi

Merkja?

Landeyðing

Lítill

Lélegt

1900-

Ekkert

Nei

Skrásetjari

Dags.

Fríðlýsa?

Fríðlýst?

Hvenær

Jóna Kristín Ámundadóttir

4/3 2004

Nei

Nei

Legg og staðhættir

Liggur í holti um 20 m í SV af vegi til Hraunsfjarðar, um 15 m vestur af háspennustaur. Svæðið sem rústin er á er bæði nokkuð þýft og uppblásið og aðeins um 3 m norður af henni er þónokkuð rof. Mýri í NA og eru þar nokrir litlir lækir. Svæðið suður af rústini er vel gróið en mikil hætta á skriðum.

Heimildir og munnmæli

Lýsing

**Rúst.**

9 x 4 m (NNA-SSA).

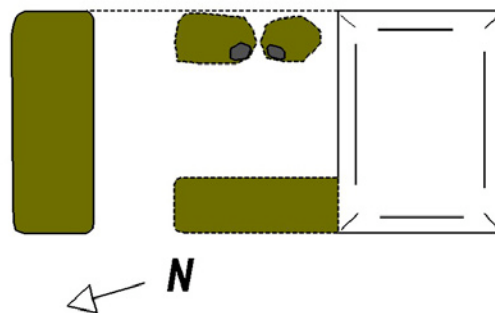
Veggir úr torfi og grjóti, 0.5 - 1.5 m breiðir og 0.3 m háir þar sem þeir eru greinilegir.

Dyr hugsanlega til VNV.

Aðal hluti rústarinnar, og sá sem er greinanlegastur, er vel gróinn. Niðurgrafið gólf í suðurhluta hennar.

Teikning/ljósmynd

5 M



Ljósmynd



Ljósmyndari

Jóna Kristín Ámundadóttir

Filma nr./teg. myndar

Olympus Cemedica C-2040zoom

Athugasemdir

# Fornleifaskrá

Aðalnr.

46

Sýsla

Snæfellsnessýsla

Sveitarfélag

Eyrarsveit

Táknatala

3709

Landareign

Berserkseyri

Nr

Heiti

Undirnr.

1

Staðfræðikort

GPS Staðsetning

N 64°57.33 W 023°02.51

Viðmiðun

WGS84

M.y. sjó

Skekja

&lt;10

Tegund minja

Mógrafir

Tilgáta

Fjöldi

2

Hættumat

Hætta

Ástand

Aldur

Í eyði

Minjagildi

Merkja?

Landeyðing

Lítill

Sæmilegt

1900-

Lítið

Nei

Skrásetjari

Dags.

Friðlýsa?

Friðlýst?

Hvenær

Jóna Kristín Ámundadóttir

11/3 2004

Nei

Nei

**Lega og staðhættir**

Staðsett austan megin í mynni Berserkjadals um 15 m sunnan við vegaspotta fyrir ofan veg til Grundarfjarðar. Umhverfið er mjög mýrlent og þýft, einnig er uppblástur í kring.

**Heimildir og munnmæli****Lýsing****Mógrafir.**

Svæðið þar sem mógrafirnar liggja er ekki mjög stórt, og samanstandur aðalega af tveimur gröfum sem eru um 10 x 10 m. Eru grafirnar mjög grunnar nema á 2 stöðum þar sem dýpt gæti verið 2 - 3 stungur.

**Teikning/ljósmynd**

Ljósmynd



Ljósmyndari

Jóna Kristín Ámundadóttir

Filma nr./teg. myndar

Olympus Cemedica C-2040zoom

**Athugasemdir**

Ábúandi á Berserkseyri, Hreinn Björnsson, sagði að mótakið í viðkomandi mógröfum hafi verið lélegt og því hafi verið hætt að taka mó þar fljótlega eftir að þær voru opnaðar.

# Fornleifaskrá

Aðalnr.

47

Sýsla

Snæfellssýsla

Sveitarfélag

Eyrarsveit

Táknatala

3709

Landareign

Berserkseyri

Nr

Heiti

Austurstekkur

Undirnr.

1

Staðfræðikort

GPS Staðsetning

N 64°57.19 W 023°03.00

Viðmiðun

WGS84

M.y. sjó

Skekkja

&lt;10

Tegund minja

Stekkur

Tilgáta

Selstaða

Fjöldi

1

Hættumat

Hætta

Ástand

Aldur

Í eyði

Minjagildi

Merkja?

Landeyðing

Lítill

Ágætt

1550-1900

Talsvert

Nei

Skrásetjari

Dags.

Friðlýsa?

Friðlýst?

Hvenær

Jóna Kristín Ámundadóttir

11/3 2004

Nei

Nei

## Lega og staðhættir

Liggur á litlu nesi, sem kallað er Alnbogi, er skagar dálítið út í Dalsá. Rústin er um 10 m frá bakkanum og liggur í nokkrum halla. Nánasta umhverfi er nokkuð vel gróið en um 100 m til austurs er nokkuð um rof.

## Heimildir og munnmæli

Berserkjaeyri. Örnefnaskrá. Þorleifur Jóhannesson skráði. Örnefnastofnun.

## Lýsing

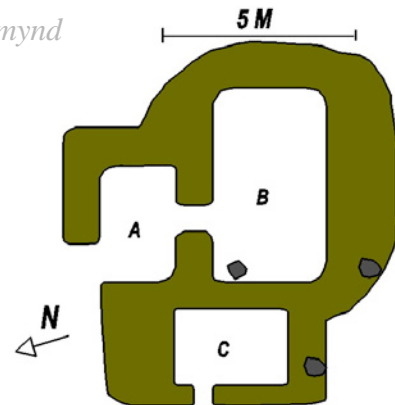
### Stekkur.

9 x 9 m (NNA-SSV). Veggir úr torfi og grjóti, 0.5 - 2 m breiðir og 0.5 - 1 m háir. Nokkuð um hrun úr veggjum.

Rústin samanstendur af 3 hólum (A - C). Op hólfs A er til NNA og er innangengt frá því hólfi yfir í hól B. Hins vegar er hól C aðeins ógreinilegra en hugsanlegt op er í NV.

Gólf er, svo og öll rústin, vel grasi gróin. Gólf er mjög þýft í hólfi C.

## Teikning/ljósmynd



## Ljósmynd



Ljósmyndari

Jóna Kristín Ámundadóttir

Filma nr./teg. myndar

Olympus Cemedica C-2040zoom

## Athugasemdir

Um 2 m norður af rústinu er hrúga af grjóti sem gæti hafa verið úr stekknun. Gæti verið að einhver hafi "hreinsað" rústina sem gæti skýrt hvers vegna svo lítið af steinum er í henni.

# Fornleifaskrá

Sýsla

Snæfellssýsla

Sveitarfélag

Eyrarsveit

Táknatala

3709

Aðalnr.

48

Landareign

Berserkseyri

Nr

Heiti

Undirnr.

1

Staðfræðikort

GPS Staðsetning

N 64°56.46 W 023°03.66

Viðmiðun

WGS84

M.y. sjó

Skekja

<10

Tegund minja

Rúst

Tilgáta

Aðhald

Fjöldi

1

Hættumat

Ekkert

Hætta

Engin

Ástand

Sæmilegt

Aldur

1550-1900

Í eyði

Minjagildi

Lítið

Merkja?

Nei

Skrásetjari

Jóna Kristín Ámundadóttir

Dags.

11/3 2004

Fríðlýsa?

Nei

Fríðlýst?

Nei

Hvenær

Lega og staðhættir

Staðsett innarlega í Berserkeyrardal, vestan megin við Dalsá. Neðarlega í gili og milli lækjar og allhárrar hæðar, sem rústin liggur upp við. Allt umhverfið vel gróið.

Heimildir og munnmæli

Lýsing

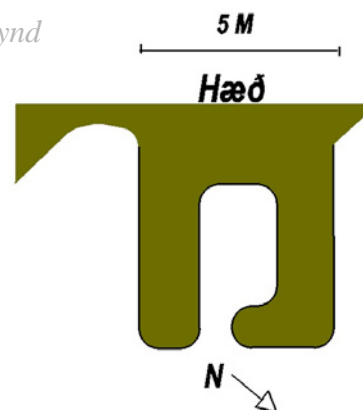
**Rúst.**

5 x 5 m (NA-SV).

Veggir úr torfi, nokkuð hrundir, 1 - 1.5 m breiðir og 0.2 - 0.7 m háir. Rústin er byggð upp við bratta og háa hlíð og er hún nýtt sem SV veggur rústarinnar.

Op til NA. Gólf er vel gróið.

Teikning/ljósmynd



Ljósmynd



Ljósmyndari

Jóna Kristín Ámundadóttir

Filma nr./teg. myndar

Olympus Cemedica C-2040zoom

Athugasemdir

Smá flatlendi austur af rústinu virðist vera sléttað.

# Fornleifaskrá

Aðalnr.

49

Sýsla

Snæfellssýsla

Sveitarfélag

Eyrarsveit

Táknatala

3709

Landareign

Berserkseyri

Nr

Heiti

Undirnr.

1

Staðfræðikort

GPS Staðsetning

N 64°56.96 W 023°03.29

Viðmiðun

WGS84

M.y. sjó

Skekka

&lt;10

Tegund minja

Mógrafir

Tilgáta

Fjöldi

2

Hættumat

Hætta

Ástand

Aldur

Í eyði

Minjagildi

Merkja?

Landeyðing

Lítill

Lélegt

1550-1900

Lítið

Nei

Skrásetjari

Dags.

Friðlýsa?

Friðlýst?

Hvenær

Jóna Kristín Ámundadóttir

11/3 2004

Nei

Nei

Lega og staðhættir

Staðsett í vestanverðum Berserkseyrardal niður undir stóru gili. Umhverfið er nokkuð þýft mýrlendi með uppblásnum melum í kring.

Heimildir og munnmæliLýsing**Mógrafir.**

Tvær stórar mógrafir (með mörgum minni) sem ná yfir þónokkuð svæði. eru þær á bilinu 1 - 1.5 m á dýpt.

Rof sést á nokkrum stöðum á brúnum grafanna.

Syðri mógröfirnar eru staðsettar á N 64°56.96 W 023°03.29, en um 50 m norður af þeim eru nokkuð stærri grafir staðsettar á N 64°57.02 W 023°03.24

Teikning/hösmynd



Ljósmynd



Ljósmyndari

Jóna Kristín Ámundadóttir

Filma nr./teg. myndar

Olympus Cemedica C-2040zoom

Athugasemdir

# Fornleifaskrá

Aðalnr.

50

Sýsla

Snæfellssýsla

Sveitarfélag

Eyrarsveit

Táknatala

3709

Landareign

Berserkseyri

Nr

Heiti

Fornistekkur

Undirnr.

1 - 5

Staðfræðikort

GPS Staðsetning

Viðmiðun

M.y. sjó

Skekka

&lt;10

Tegund minja

Stekkur, rústir, túngarður og mógrafir.

Tilgáta

Fjöldi

&gt;6

Hættumat

Hætta

Ástand

Aldur

Í eyði

Landeyðing

Lítill

Sæmilegt

1550-1900

Minjagildi

Talsvert

Merkja?

Nei

Skrásetjari

Dags.

Friðlýsa?

Friðlýst?

Hvenær

Jóna Kristín Ámundadóttir

11/3 2004

Nei

Nei

**Lega og staðhættir**

Staðsett í grasmóum sunnan við Stekkjargil, umhverfi nokkuð gróið og er einnig mjög þýft og múrlent. Um 35 m vestur af rústasvæðinu eru uppblásin og ber holt.

**Heimildir og munnmæli**

Berserkjaeyri. Örnefnaskrá. Þorleifur Jóhannesson skráði. Örnefnastofnun.

**Lýsing****Stekkur, rústir, túngarður og mógrafir.**

Rústirar eru á nokkuð stóru svæði eða um 200 x 200 m. Minjarnar eru að því er virðist nokkuð gamlar rústir, þ.á.m. einn nokkuð stór stekkur og tvær minni rústir, með garðlagi umhverfis. Einnig er á svæðinu tvennar mógrafir.

Teikning/ljósmynd



Ljósmynd



Ljósmyndari

Jóna Kristín Ámundadóttir

Filma nr./teg. myndar

Olympus Cemedica C-2040zoom

**Athugasemdir**

# Fornleifaskrá

Aðalnr.

50

Sýsla

Snæfellssýsla

Sveitarfélag

Eyrarsveit

Táknatala

3709

Landareign

Berserkseyri

Nr

Heiti

Fornistekkur

Undirnr.

1

Staðfræðikort

GPS Staðsetning

N 64°57.05 W 023°03.22

Viðmiðun

WGS84

M.y. sjó

Skekka

&lt;10

Tegund minja

Stekkur

Tilgáta

Fjöldi

1

Hættumat

Hætta

Ástand

Aldur

Í eyði

Minjagildi

Merkja?

Landeyðing

Lítill

Sæmilegt

1550-1900

Talsvert

Nei

Skrásetjari

Dags.

Friðlýsa?

Friðlýst?

Hvenær

Jóna Kristín Ámundadóttir

11/3 2004

Nei

Nei

**Lega og staðhættir**

Í grasmóum sunnan við Stekkjargil, mjög þýft umhverfi.

**Heimildir og munnmæli**

Berserkjaeyri. Örnefnaskrá. Þorleifur Jóhannesson skráði. Örnefnastofnun.

**Lýsing****Stekkur.**

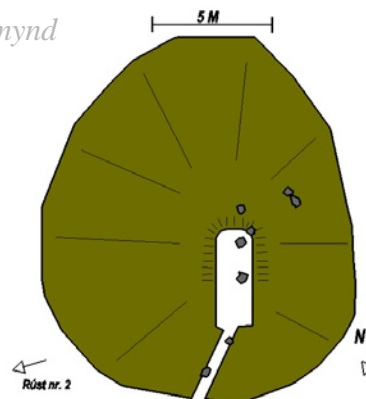
Um 15 x 12 m (NNV-SSA).

Veggir úr torfi og grjóti en mikið hrun hefur verið í hólfið og er það aðeins um 1.5 m á breidd vegna þess. Veggir eru um 3 - 8 m á breidd og milli 0.5 - 1.5 háir. Nokkrir stórir steinar sjást í veggjunum, aðalega í suður hluta stekkjans, einnig eru steinar sem hafa hrunið úr veggjunum og eru á gólfi hólfins og í opinu.

Dyrnar eru í NNA.

Rústin er mjög þýfð og er mjög erfitt að greina nákvæmlega mörk hennar.

Teikning/ljósmynd



Ljósmynd



Ljósmyndari

Jóna Kristín Ámundadóttir

Filma nr./teg. myndar

Olympus Cemedica C-2040zoom

**Athugasemdir**

# Fornleifaskrá

Aðalnr.

50

Sýsla

Snæfellssýsla

Sveitarfélag

Eyrarsveit

Táknatala

3709

Landareign

Berserkseyri

Nr

Heiti

Fornistekkur

Undirnr.

2

Staðfræðikort

GPS Staðsetning

N 64°57.06 W 023°03.21

Viðmiðun

WGS84

M.y. sjó

Skekka

&lt;10

Tegund minja

Rúst

Tilgáta

Fjöldi

1

Hættumat

Hætta

Ástand

Aldur

Í eyði

Minjagildi

Merkja?

Landeyðing

Mikil

Lélegt

1550-1900

Talsvert

Nei

Skrásetjari

Dags.

Friðlýsa?

Friðlýst?

Hvenær

Jóna Kristín Ámundadóttir

11/3 2004

Nei

Nei

## Lega og staðhættir

Staðsett í grasmóum sunnan við Stekkjargil, um 15 m ANA frá rúst nr. 1. Uppblásnir blettir í kring og í rústinni. Mjög þýft svæði.

## Heimildir og munnmæli

Berserkjaeyri. Örnefnaskrá. Þorleifur Jóhannesson skráði. Örnefnastofnun.

## Lýsing

### Rúst.

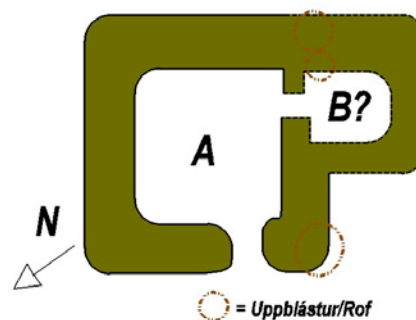
7 m x 4,5 m (NA - SV).

Veggir úr torfi, um 0.2 - 0.5 m á hæð og 0.5 - 1 m á breidd. Gólf er lítilega niðurgrafið, gróin að hluta en einnig nokkuð rof í henni.

Rústin er eitt hólf sem mælist 3 x 3 m, svo og hugsanlega annað, mun ógreinilegra, hólf til SV en erfitt er að sjá það vegna þúfna og rofs.

Teikning/ljósmynd

5 M



Ljósmynd



Ljósmyndari

Jóna Kristín Ámundadóttir

Filma nr./teg. myndar

Olympus Cemedica C-2040zoom

## Athugasemdir

# Fornleifaskrá

Aðalnr.

50

Sýsla

Snæfellssýsla

Sveitarfélag

Eyrarsveit

Táknatala

3709

Landareign

Berserkseyri

Nr

Heiti

Fornistekkur

Undirnr.

3

Staðfræðikort

GPS Staðsetning

N 64°57.05 W 023°03.22

Viðmiðun

WGS84

M.y. sjó

Skekka

&lt;10

Tegund minja

Túngarður

Tilgáta

Fjöldi

1

Hættumat

Hætta

Ástand

Aldur

Í eyði

Minjagildi

Merkja?

Landeyðing

Lítill

Lélegt

1550-1900

Lítið

Nei

Skrásetjari

Dags.

Friðlýsa?

Friðlýst?

Hvenær

Jóna Kristín Ámundadóttir

15/3 2004

Nei

Nei

**Lega og staðhættir**

Staðsett í grasmóum sunnan við Stekkjargil, um 20 - 40 m NV, V og SV frá rúst nr. 1. Uppblásnir blettir í kring og í rústinni. Mjög þýft svæði.

**Heimildir og munnmæli**

Berserkjaeyri. Örnefnaskrá. Þorleifur Jóhannesson skráði. Örnefnastofnun.

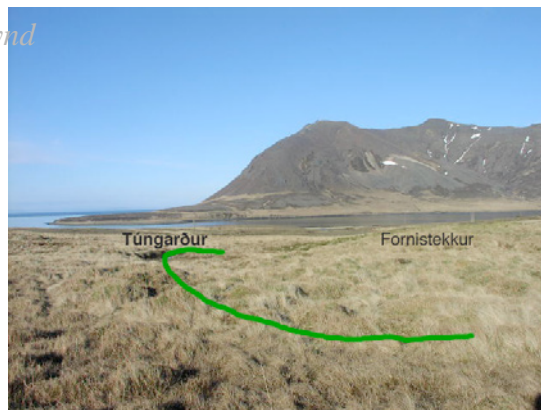
**Lýsing****Túngarður.**

Um 250 m langt garðlag sem liggur í kringum rúst nr. 1 (Fornistekkur) að vestanverðu að einum fjórðungsshluta.

Radíus um rúst nr. 1 er um 20 - 40 m.

Garðurinn er úr torfi en einnig eru sjánlegir einstaka steinar.

Rústin er mjög hrugin og er byrjað að myndast rof í hana.

**Teikning/ljósmynd****Ljósmynd**

Ljósmyndari

Jóna Kristín Ámundadóttir

Filma nr./teg. myndar

Olympus Cemedica C-2040zoom

**Athugasemdir**

# Fornleifaskrá

Aðalnr.

50

Sýsla

Snæfellssýsla

Sveitarfélag

Eyrarsveit

Táknatala

3709

Landareign

Berserkseyri

Nr

Heiti

Fornistekkur

Undirnr.

4

Staðfræðikort

GPS Staðsetning

N 64°57.05 W 023°03.27

Viðmiðun

WGS84

M.y. sjó

Skekka

&lt;10

Tegund minja

Mógrafir

Tilgáta

Fjöldi

2

Hættumat

Hætta

Ástand

Aldur

Í eyði

Minjagildi

Merkja?

Landeyðing

Lítill

Sæmilegt

1550-1900

Lítið

Nei

Skrásetjari

Dags.

Friðlýsa?

Friðlýst?

Hvenær

Jóna Kristín Ámundadóttir

15/3 2004

Nei

Nei

## Lega og staðhættir

Tvennar mógrafir sem staðsettar eru í grasmóum sunnan við Stekkjargil, önnur (a) er um 50 m SV frá rúst nr. 1. Hin (b) er 40 m A af rúst nr. 1. Uppblásnir blettir í kring. Mjög þýft svæði.

## Heimildir og munnmæli

Berserkjaeyri. Örnefnaskrá. Þorleifur Jóhannesson skráði. Örnefnastofnun.

## Lýsing

### Mógrafir.

Tvennar mógrafir við Fornastekk, önnur (a) er um 50 m SV frá rúst nr. 1. Staðsetning N 64°57.05 W 023°03.27. Eru grafirnar nokkuð stórar og um 1 m djúpar.

Hin (b) er 40 m A af rúst nr. 1. Staðsetning N 64°57.06 W 023°03.08. Eru grafirnar mun reglulegri og nokkuð dýpri eða allt að 1.5 m.

## Teikning/Ljósmynd



## Ljósmynd



Ljósmyndari

Jóna Kristín Ámundadóttir

Filma nr./teg. myndar

Olympus Cemedica C-2040zoom

## Athugasemdir

# Fornleifaskrá

Sýsla

Snæfellssýsla

Landareign

Berserkseyri

Sveitarfélag

Eyrarsveit

Nr

Táknatala

3709

Heiti

Fornistekkur

Aðalnr.

50

Undirnr.

5

Staðfræðikort

GPS Staðsetning

N 64°57.08 W 023°03.19

Viðmiðun

WGS84

M.y. sjó

Skekka

<10

Tegund minja

Rúst

Tilgáta

Fjöldi

1

Hættumat

Hætta

Ástand

Aldur

Í eyði

Minjagildi

Merkja?

Landeyðing

Mikil

Lélegt

1550-1900

Lítið

Nei

Skrásetjari

Dags.

Fríðlýsa?

Fríðlýst?

Hvenær

Jóna Kristín Ámundadóttir

15/3 2004

Nei

Nei

Lega og staðhættir

Staðsett í grasmóum sunnan við Stekkjargil, um 10 m NNA frá rúst nr. 2. Uppblásnir blettir í kring og í rústinni. Mjög þýft svæði.

Heimildir og munnmæli

Berserkjaeyri. Örnefnaskrá. Þorleifur Jóhannesson skráði. Örnefnastofnun.

Lýsing

**Rúst.**

4 x 3 m (NA - SV).

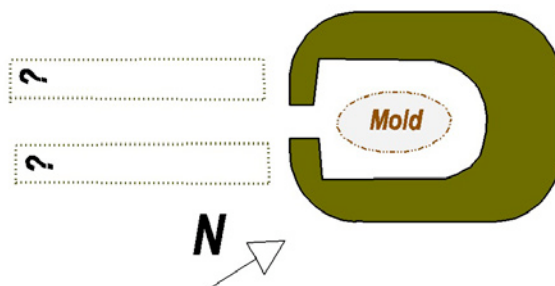
Veggir úr torfi, 0.5 - 1 m breiðir og 0.2 - 0.5 háir.

Dyr til SV, hugsanlegur gangur frá opi í SSV í 10 m að rúst nr. 2 en erfitt er að greina það vegna þess hve svæðið er þýft.

Rústin er nokkuð gróin en gólfíð er upblásið, einnig er rof vestan við hana.

Teikning/ljósmynd

5 M



Ljósmynd



Ljósmyndari

Jóna Kristín Ámundadóttir

Filma nr./teg. myndar

Olympus Cemedica C-2040zoom

Athugasemdir

# Fornleifaskrá

Aðalnr.

51

Sýsla

Snæfellssýsla

Sveitarfélag

Eyrarsveit

Táknatala

3709

Landareign

Berserkseyri

Nr

Heiti

Berserkseyri

Undirnr.

1 - 3

Staðfræðikort

GPS Staðsetning

N 64°57.41 W 023°03.61

Viðmiðun

WGS84

M.y. sjó

Skekka

&lt;10

Tegund minja

Bæjarhóll, kálgarður og rúst.

Tilgáta

Fjöldi

3

Hættumat

Ábúð

Hætta

Mikil

Ástand

Lélegt

Aldur

1880-1920

Í eyði

Minjagildi

Hátt

Merkja?

Nei

Skrásetjari

Jóna Kristín Ámundadóttir

Dags.

15/3 2004

Friðlýsa?

Nei

Friðlýst?

Nei

Hvenær

**Lega og staðhættir**

Um 70 m ASA af íbúðarhúsinu á Berserkjaeyri er hóll og á þeim hól mun bærinn hafa staðið milli 1880 - 1920, eða þangað til að núverandi hús voru byggð.

**Heimildir og munnmæli**

Berserkjaeyri. Örnefnaskrá. Þorleifur Jóhannesson skráði. Örnefnastofnun.

**Lýsing****Bæjarhóll, kálgarður og rúst.**

Rústirnar eru á ca. 50 x 50 m stóru svæði. Þær eru á mjög grónu svæði. Hóllinn sem bærinn mun hafa staðið á er nokkuð aflangur (V - A) og munu bæjarhúsin, svo og hlaða og gripahús, hafa staðið þar. Búið er að slétta að mestu allan hólinn nema austasta hlutann, en þar er enn hægt að greina að þar hefur búseta verið fyrir á tímum. Í Örnefnaskrá fyrir Berserkseyri er austasti hluti hólsins kallaður Hlöðuhóll. Suður af hólnum, beint undir honum, er kálgarður. Við kálgarðinn er lækur og sunnan við hann lítil rúst sem er enn greinileg.

Teikning/ljósmynd



Ljósmynd



Ljósmyndari

Jóna Kristín Ámundadóttir

Filma nr./teg. myndar

Olympus Cemedica C-2040zoom

**Athugasemdir**

# Fornleifaskrá

Aðalnr.

51

Sýsla

Snæfellssýsla

Sveitarfélag

Eyrarsveit

Táknatala

3709

Landareign

Berserkseyri

Nr

Heiti

Berserkseyri

Undirnr.

1

Staðfræðikort

GPS Staðsetning

N 64°57.41 W 023°03.61

Viðmiðun

WGS84

M.y. sjó

Skekka

&lt;10

Tegund minja

Bæjarhóll

Tilgáta

Fjöldi

1

Hættumat

Ábúð

Hætta

Mikil

Ástand

Lélegt

Aldur

1880-1920

Í eyði

Skrásetjari

Jóna Kristín Ámundadóttir

Dags.

15/3 2004

Minjagildi

Hátt

Merkja?

Nei

Friðlýsa?

Nei

Friðlýst?

Nei

Hvenær

## Lega og staðhættir

Um 70 m ASA af íbúðarhúsinu á Berserkjaeyri er hóll og á þeim hól mun bærinn hafa staðið milli 1880 - 1920, eða þangað til að núverandi hús voru byggð. Lítil lækur rennur fyrir sunnan og austan lækinn.

## Heimildir og munnmæli

Berserkjaeyri. Örnefnaskrá. Þorleifur Jóhannesson skráði. Örnefnastofnun.

## Lýsing

### Bæjarhóll.

Bærinn mun hafa staðið á svæði sem er um 50 x 20 m (A - V). Grasi gróinn hóll sem er að mestu leyti sléttaður nema austasti hlutinn, en þar er hægt að greina að rask hafi átt sér stað. Samkvæmt Örnefnaskrá mun austasti hluti hólans hafa heitið Hlöðuhóll.

## Teikning/ljósmynd

### Ljósmynd



Ljósmyndari

Jóna Kristín Ámundadóttir

Filma nr./teg. myndar

Olympus Cemedica C-2040zoom

## Athugasemdir

# Fornleifaskrá

Aðalnr.

51

Sýsla

Snæfellssýsla

Sveitarfélag

Eyrarsveit

Táknatala

3709

Landareign

Berserkseyri

Nr

Heiti

Berserkseyri

Undirnr.

2

Staðfræðikort

GPS Staðsetning

N 64°57.40 W 023°03.63

Viðmiðun

WGS84

M.y. sjó

Skekja

&lt;10

Tegund minja

Kálgarður

Tilgáta

Fjöldi

1

Hættumat

Ábúð

Hætta

Lítill

Ástand

Sæmilegt

Aldur

1880-1920

Í eyði

Minjagildi

Lítið

Merkja?

Nei

Skrásetjari

Jóna Kristín Ámundadóttir

Dags.

15/3 2004

Friðlýsa?

Nei

Friðlýst?

Nei

Hvenær

**Lega og staðhættir**

Staðsettur um 80 m SA af íbúðarhúsinu að Berserkjaeyri á grasigróni spildu milli hás hól og lækjar.

**Heimildir og munnmæli**

Berserkjaeyri. Örnefnaskrá. Þorleifur Jóhannesson skráði. Örnefnastofnun.


Túnakort af Berserkjaeyri, gerð 1917-1919.

**Lýsing****Kálgarður.**

Núverandi kálgarður er 5 x 8 m en liggur ofan á eldri kálgarði. Ekki er hægt að sjá hve eldri garðurinn var stór eða hver lögun hans var. Á túnakorti frá 1917-1919 er kálgarður bæjarins settur þar.

**Teikning/ljósmynd**

Ljósmynd



Ljósmyndari

Jóna Kristín Ámundadóttir

Filma nr./teg. myndar

Olympus Cemedica C-2040zoom

**Athugasemdir**

# Fornleifaskrá

Aðalnr.

51

Sýsla

Snæfellssýsla

Sveitarfélag

Eyrarsveit

Táknatala

3709

Landareign

Berserkseyri

Nr

Heiti

Berserkseyri

Undirnr.

3

Staðfræðikort

GPS Staðsetning

N 64°57.40 W 023°03.64

Viðmiðun

WGS84

M.y. sjó

Skekka

&lt;10

Tegund minja

Rúst

Tilgáta

Fjöldi

1

Hættumat

Ábúð

Hætta

Lítill

Ástand

Sæmilegt

Aldur

1880-1920

Í eyði

Minjagildi

Lítið

Merkja?

Nei

Skrásetjari

Jóna Kristín Ámundadóttir

Dags.

16/3 2004

Friðlýsa?

Nei

Friðlýst?

Nei

Hvenær

## Legg og staðhættir

Staðsett á litlum nabba í bæjarlæknum um 10 m suður af bæjarhólnum (rúst nr. 1). Mosa- og grasivaxið svæði, einnig nokkuð þýft.

## Heimildir og munnmæli

Berserkjaeyri. Örnefnaskrá. Þorleifur Jóhannesson skráði. Örnefnastofnun.

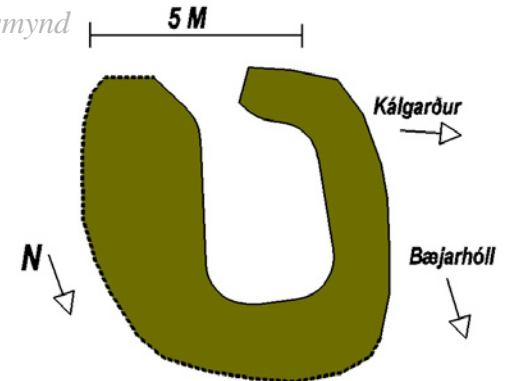
## Lýsing

### Rúst.

Ca. 8 x 8 m (NA - SV).

Lítill rúst byggð úr torfi, veggir 1- 3 m breiðir, og 0.1 - 0.5 á hæð. Lágur hóll sem er við eystri hluta rústarinnar er notaður að nokkru sem veggur. Veggir eru annars ógreinilegir vegna þess hve rústin er þýft. Liggur rústin í nokkrum halla. Op til SV. Gólf vel gróið grasi og mosa, svo og veggirnir. Gólfíð er einnig aðeins niðurgrafið.

Teikning/ljósmynd



Ljósmynd



Ljósmyndari

Jóna Kristín Ámundadóttir

Filma nr./teg. myndar

Olympus Cemedica C-2040zoom

## Athugasemdir

# Fornleifaskrá

Aðalnr.

52

Sýsla

Snæfellssýsla

Sveitarfélag

Eyrarsveit

Táknatala

3709

Landareign

Berserkseyri

Nr

Heiti

Undirnr.

1

Staðfræðikort

GPS Staðsetning

N 64°57.37 W 023°03.42

Viðmiðun

WGS84

M.y. sjó

Skekka

&lt;10

Tegund minja

Rúst

Tilgáta

Fjárhús og hlaða

Fjöldi

1

Hættumat

Ekkert

Hætta

Engin

Ástand

Sæmilegt

Aldur

1550-1900

Í eyði

Minjagildi

Talsvert

Merkja?

Nei

Skrásetjari

Jóna Kristín Ámundadóttir

Dags.

16/3 2004

Friðlýsa?

Nei

Friðlýst?

Nei

Hvenær

## Legg og staðhættir

Staðsett um 270 m SA a íbúðarhúsin að Berserkseyri, 8 m fyrir suður af litlum læk sem rennur milli tveggja túna, um 20 m austur af gömlum ruslahaug. Liggur utan í grasbakka. Mýrlent við SV hluta rústarinnar.

## Heimildir og munnmæli

Berserkjaeyri. Örnefnaskrá. Þorleifur Jóhannesson skráði. Örnefnastofnun.

## Lýsing

### Rúst.

6 x 6 m (NV - SA).

Veggir úr torfi, 0.8 - 1.2 m breiðir og 0.2 - 0.7 háir.

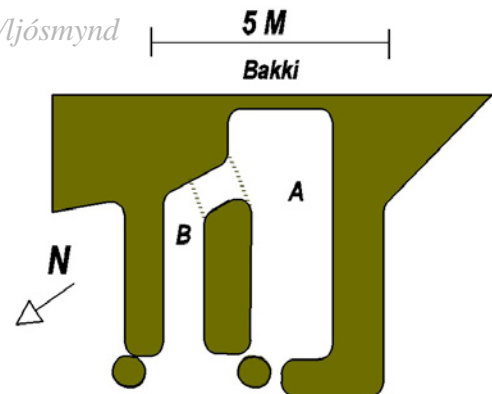
SA hluti rústarinnar er grafinn inn í grasbakka.

Tvenn hólf A og B. Hólf B er mun ógreinilegra

heldur en hólf A. Op til NV. Rústin er grasi- og

mosavaxin, þýfð og einnig nokkuð hrunnin.

Teikning/ljósmynd



Ljósmynd



Ljósmyndari

Jóna Kristín Ámundadóttir

Filma nr./teg. myndar

Olympus Cemedica C-2040zoom

## Athugasemdir

# Fornleifaskrá

Aðalnr.

53

Sýsla

Snæfellssýsla

Sveitarfélag

Eyrarsveit

Táknatala

3709

Landareign

Berserkseyri

Nr

Heiti

Undirnr.

1

Staðfræðikort

GPS Staðsetning

N 64°57.14 W 023°03.75

Viðmiðun

WGS84

M.y. sjó

Skekka

&lt;10

Tegund minja

Mógrafir

Tilgáta

Fjöldi

1

Hættumat

Hætta

Ástand

Aldur

Í eyði

Minjagildi

Merkja?

Landeyðing

Lítill

Sæmilegt

1900-

Lítið

Nei

Skrásetjari

Dags.

Friðlýsa?

Friðlýst?

Hvenær

Jóna Kristín Ámundadóttir

16/3 2004

Nei

Nei

**Lega og staðhættir**

Staðsettar um 500 m suður af íbúðarhúsnu að Berserkseyri, um 20 m fyrir utan túngyrðingu bæjarins. Umhverfið er mýrlent og þýft, einnig er komið dálítið rof í brúnirnar.

**Heimildir og munnmæli****Lýsing****Mógrafir.**

Um 15 x 15 m. Mjög reglulegar. Milli 1 - 1.5 m á dýpt, en ekki mjög blautar.

Teikning/ljósmynd



Ljósmynd



Ljósmyndari

Jóna Kristín Ámundadóttir

Filma nr./teg. myndar

Olympus Cemedica C-2040zoom

**Athugasemdir**

# Fornleifaskrá

Aðalnr.

54

Sýsla

Snæfellssýsla

Sveitarfélag

Eyrarsveit

Táknatala

3709

Landareign

Berserkseyri

Nr

Heiti

Stekkur

Undirnr.

1

Staðfræðikort

GPS Staðsetning

N 64°57.15 W 023°03.84

Viðmiðun

WGS84

M.y. sjó

Skekka

&lt;10

Tegund minja

Rúst

Tilgáta

Fjárhús og hlaða

Fjöldi

1

Hættumat

Annað

Hætta

Mikil

Ástand

Sæmilegt

Aldur

1550-1900

Í eyði

Minjagildi

Talsvert

Merkja?

Nei

Skrásetjari

Jóna Kristín Ámundadóttir

Dags.

16/3 2004

Friðlýsa?

Nei

Friðlýst?

Nei

Hvenær

## Lega og staðhættir

Liggur utan í austanverðu Múlahorni, um 500 m SSV af íbúðarhúsinu að Berserkseyri. Rústin er 10 m sunnan við túngirðinguna. Um 15 m fyrir ofan rústina eru skriður og er nokkur hætta vegna skriðufalla. Umhverfið er mýrlent til SA og er lítil lækur 10 m suður af henni.

## Heimildir og munnmæli

Berserkjaeyri. Örnefnaskrá. Þorleifur Jóhannesson skráði. Örnefnastofnun.

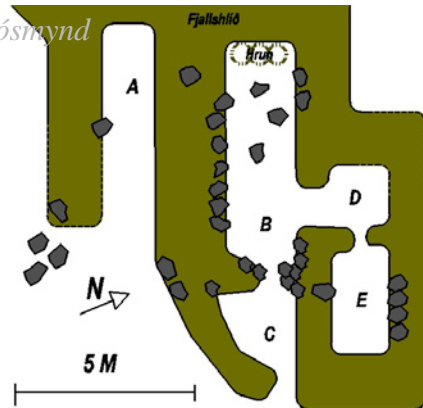
## Lýsing

### Rúst.

Um 11 m x 11 m (NV - SA).

Veggir úr torfi og grjóti, milli 0.2 - 1 m háir og 1 - 3 m breiðir. NV hluti rústarinnar er að mestu grafinn inn í hlíðina. Það eru 5 hólf (A-E) á rústinni. Dyr snúa til SA. Allt að 4 lög af hleðslum (garðlög) greinanleg í hólfi B. Rústin er mjög hrunin, aðalega í hólfi B. Gólf er vel gróið, svo og rústin öll, en einnig er mikið af grjóti er hefur hrunið úr veggjum.

## Teikning/Ljósmynd



## Ljósmynd



Ljósmyndari

Jóna Kristín Ámundadóttir

Filma nr./teg. myndar

Olympus Cemedica C-2040zoom

## Athugasemdir

# Fornleifaskrá

Sýsla

Snæfellssýsla

Landareign

Berserkseyri

Sveitarfélag

Eyrarsveit

Nr

Táknatala

3709

Heiti

Aðalnr.

55

Undirnr.

1

Staðfræðikort

GPS Staðsetning

N 64°57.32 W 023°03.96

Viðmiðun

WGS84

M.y. sjó

Skekka

<10

Tegund minja

Rúst

Tilgáta

Fjárhús og hlaða

Fjöldi

1

Hættumat

Ekkert

Hætta

Lítill

Ástand

Sæmilegt

Aldur

1550-1900

Í eyði

Minjagildi

Talsvert

Merkja?

Nei

Skrásetjari

Jóna Kristín Ámundadóttir

Dags.

16/3 2004

Fríðlýsa?

Nei

Fríðlýst?

Nei

Hvenær

Lega og staðhættir

Rústin er staðsett um 10 m austur af þar sem bæjarlækurinn fer inn um túngirðinguna um 300 m SV af íbúðarhúsinu að Berserkseyri. Umhverfið er mosa- og grasivaxið, og einnig nokkuð þýft.

Heimildir og munnmæli

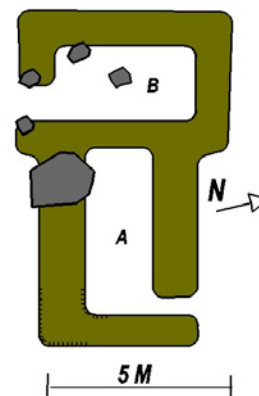
Lýsing

**Rúst.**

9 x 6 m (VNV - ASA).

Veggir úr torfi og grjóti, þar af er einn mjög stór steinn sem var nýttur í vegg, en hann er um 1 - 1,5 m í þvermál. Veggir eru um 0.5 m háir og milli 0.5 - 1.5 m breiðir. 2 Hólf eru á rústinni (A-B). Op hólf A er til NNA, en op hólf B er til SSA. Gólf er vel gróið en lítið eitt þýft. Gólf hólf B er nokkuð hærra (um 0.4 m) en gólfið í hólf A sem gæti bent til þess að viðkomandi rúst hafi verið hlaða.

Teikning/ljósmynd



Ljósmynd



Ljósmyndari

Jóna Kristín Ámundadóttir

Filma nr./teg. myndar

Olympus Cemedica C-2040zoom

Athugasemdir

# Fornleifaskrá

Aðalnr.

56

Sýsla

Snæfellssýsla

Sveitarfélag

Eyrarsveit

Táknatala

3709

Landareign

Berserkseyri

Nr

Heiti

Grjótstekkur

Undirnr.

1

Staðfræðikort

GPS Staðsetning

N 64°57.32 W 023°03.96

Viðmiðun

WGS84

M.y. sjó

Skekka

&lt;10

Tegund minja

Rétt

Tilgáta

Fjöldi

1

Hættumat

Annað

Hætta

Mikil

Ástand

Sæmilegt

Aldur

1920-

Í eyði

Minjagildi

Talsvert

Merkja?

Nei

Skrásetjari

Jóna Kristín Ámundadóttir

Dags.

17/3 2004

Friðlýsa?

Nei

Friðlýst?

Nei

Hvenær

## Legg og staðhættir

Staðsett í NA hlíðum Múlahorns, um 575 m VNV af íbúðarhúsinu að Berserkseyri og 150 m suður af veginum. Umhverfið er mjög mosavaxið og einnig er mikið um skriður og fallna steina.

## Heimildir og munnmæli

Berserkjaeyri. Örnefnaskrá. Þorleifur Jóhannesson skráði. Örnefnastofnun.

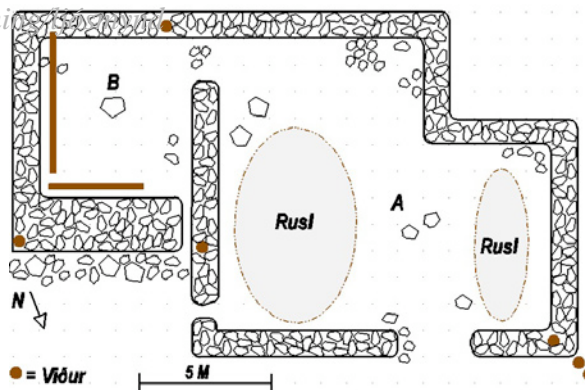
## Lýsing

### Rétt.

22 x 13 m (NV - SA).

Veggirnir eru hlaðnir úr grjóti, milli 1 - 2 m breiðir og 0.5 - 1.5 m háir. Allt upp í 8 hleðsulög (garðlög) sjáanleg. Veggirnir hafa hrunið á nokkrum stöðum. Réttin er byggð að nokkru leyti inn í hallann til SV. 2 hólf eru í réttinni. Gólfíð er grasi gróið. Mikið er af steinum sem hafa hrunið á gólfíð, bæði úr veggjunum og hlíðinni fyrir ofan. Op til NA. Á nokkrum stöðum standa girðingastaurar upp úr hleðslunum með jarnneti til að hækka upp veggina. Mikið af drasli hefur verið losað í réttina (fiskiker, heyvinnuvélar, olútankar, fiskibretti, o.s.frv.).

## Teikning



## Ljósmynd



Ljósmyndari

Jóna Kristín Ámundadóttir

Filma nr./teg. myndar

Olympus Cemedica C-2040zoom

## Athugasemdir

Ábúandi á Berserkseyri, Hreinn Björnsson, greindi frá því að Grjótstekkur væri byggður af föður hans, Bjarna Sigurðssyni, um 1920.

# Fornleifaskrá

Aðalnr.

57

Sýsla

Snæfellssýsla

Sveitarfélag

Eyrarsveit

Táknatala

3709

Landareign

Berserkseyri

Nr

Heiti

Undirnr.

1

Staðfræðikort

GPS Staðsetning

N 64°57.58 W 023°04.93

Viðmiðun

WGS84

M.y. sjó

Skekka

&lt;10

Tegund minja

Rúst

Tilgáta

Fjöldi

1

Hættumat

Ekkert

Hætta

Engin

Ástand

Lélegt

Aldur

1550-1900

Í eyði

Minjagildi

Lítið

Merkja?

Nei

Skrásetjari

Jóna Kristín Ámundadóttir

Dags.

17/3 2004

Friðlýsa?

Nei

Friðlýst?

Nei

Hvenær

## Lega og staðhættir

Staðsett um 100 m N af gamla veginum en um 50 m SV af þeim nýja í jaðri vestasta túns Berserkseyrar. Umhverfið þýft og uppblásin holt til vesturs.

## Heimildir og munnmæli

### Lýsing

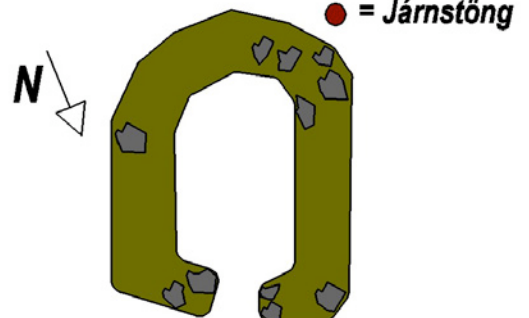
#### Rúst.

5 x 4 m (NA - SV).

Veggir byggðir úr torfi og grjóti, 0.2 - 0.4 m háir og 0.8 - 1.2 m breiðir. Veggirnir eru nokkuð hrundir, mosa- og grasi grónir. Op til NA. Gólf er gróið.

Kindagata liggur alveg upp við rústina sunnanverða. Einnig er járnstöng við ASA hluta rústarinnar er gæti hafa verið sett þar til að merkja hana vegna þeirra framkvæmda sem fóru fram á svæðinu 2004.

### Teikning/ljósmynd 5 M



### Ljósmynd



Ljósmyndari

Jóna Kristín Ámundadóttir

Filma nr./teg. myndar

Olympus Cemedica C-2040zoom

## Athugasemdir

# Fornleifaskrá

Aðalnr.

58

Sýsla

Snæfellssýsla

Sveitarfélag

Eyrarsveit

Táknatala

3709

Landareign

Berserkseyri

Nr

Heiti

Undirnr.

1

Staðfræðikort

GPS Staðsetning

N 64°57.70 W 023°04.97

Viðmiðun

WGS84

M.y. sjó

Skekka

&lt;10

Tegund minja

Rúst og túngarðar.

Tilgáta

Fjöldi

3

Hættumat

Hætta

Ástand

Aldur

Í eyði

Minjagildi

Merkja?

Landeyðing

Lítill

Lélegt

1550-1900

Lítið

Nei

Skrásetjari

Dags.

Friðlýsa?

Friðlýst?

Hvenær

Jóna Kristín Ámundadóttir

17/3 2004

Nei

Nei

Lega og staðhættir

Staðsett norðanlega á Baulutanga, en mjög þýft mýrlendi í kring.

Heimildir og munnmæli

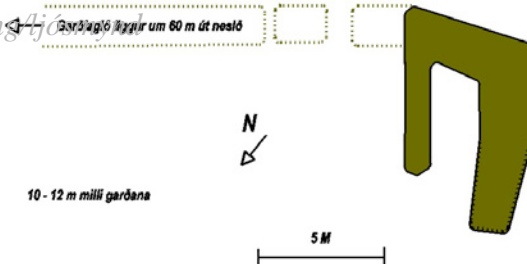
Lýsing

**Rúst og Túngarðar.**

Rústin er 8 x 5 m (NV - SA), en túngarðarnir eru um 60 x 1 m (NA - SV).

Tveir túngarðar úr torfi, byrja alveg við sjávarbakkann og liggja SV eftir tanganum í um 60 m. Liggja garðarnir hlið við hlið með um 10 - 12 m bill á milli þeirra, en þeir taka smá sveig til SV. Einnig er nokkuð rof í gördunum, aðalega í þeim vestari. Á enda austari garðsins er kassalöguð rúst. Veggir úr torfi, 0.2 - 0.5 m háir, og 0.5 - 1 m breiðir. Op til NV. Gólf er gróið.

Teikning



Ljósmynd



Ljósmyndari

Jóna Kristín Ámundadóttir

Filma nr./teg. myndar

Olympus Cemedica C-2040zoom

Athugasemdir

# Fornleifaskrá

Aðalnr.

59

Sýsla

Snæfellssýsla

Sveitarfélag

Eyrarsveit

Táknatala

3709

Landareign

Berserkseyri

Nr

Heiti

Undirnr.

1

Staðfræðikort

GPS Staðsetning

N 64°57.71 W 023°04.54

Viðmiðun

WGS84

M.y. sjó

Skekka

&lt;10

Tegund minja

Byrgi

Tilgáta

Fjöldi

1

Hættumat

Annað

Hætta

Lítill

Ástand

Lélegt

Aldur

1550-1900

Í eyði

Minjagildi

Lítið

Merkja?

Nei

Skrásetjari

Jóna Kristín Ámundadóttir

Dags.

17/3 2004

Friðlýsa?

Nei

Friðlýst?

Nei

Hvenær

**Lega og staðhættir**

Staðsett á litlum hól sem er á tanga er heitir Ytrabyrgi

**Heimildir og munnmæli**

Berserkjaeyri. Örnefnaskrá. Bjarni Sigurðsson skráði. Örnefnastofnun.

**Lýsing****Byrgi.**

Byrgið er skemmt/hrunið að mestu og ekki er hægt að greina vel lögun þess en það virðist hafa verið nokkuð hringlaga. Hefur verið úr torfi og grjóti. Ekki er hægt að áætla breidd eða hæð veggja. SV af hólnum sem rúst mun hafa staðið á er hrúga af steinum sem hafa verið hreinsaðir úr rústinni.

Teikning/Ljósmynd



Ljósmynd



Ljósmyndari

Jóna Kristín Ámundadóttir

Filma nr./teg. myndar

Olympus Cemedica C-2040zoom

**Athugasemdir**

# Fornleifaskrá

Sýsla

Snæfellssýsla

Landareign

Berserkseyri

Sveitarfélag

Eyrarsveit

Nr

Táknatala

3709

Heiti

Ytrabyrgisgrafir

Aðalnr.

60

Undirnr.

1

Staðfræðikort

GPS Staðsetning

N 64°57.65 W 023°04.54

Viðmiðun

WGS84

M.y. sjó

Skekka

<10

Tegund minja

Mógrafir

Tilgáta

Fjöldi

1

Hættumat

Vegagerð

Hætta

Lítill

Ástand

Sæmilegt

Aldur

1550-1900

Í eyði

Skrásetjari

Jóna Kristín Ámundadóttir

Dags.

17/3 2004

Minjagildi

Lítið

Merkja?

Nei

Fríðlýsa?

Nei

Fríðlýst?

Nei

Hvenær

Lega og staðhættir

Svæðið suður af Ytrabyrgi og norður af nýjum vegi, mjög mýrlent.

Heimildir og munnmæli

Berserkjaeyri. Örnefnaskrá. Þorleifur Jóhannesson skráði. Örnefnastofnun.

Lýsing

**Mógrafir.**

Grafirnar ná yfir nokkð stórt svæði, um 100 x 50 m, en eru ekki mjög djúpar eða um 0.5 - 1 m á dýpt.

Eru mógrafirnar staðsettar í miklu mýrlendi og eru þar af leiðandi blautar.

*Teikning/Ljósmynd*



*Ljósmynd*



Ljósmyndari

Jóna Kristín Ámundadóttir

Filma nr./teg. myndar

Olympus Cemedica C-2040zoom

Athugasemdir

# Fornleifaskrá

Aðalnr.

61

Sýsla

Snæfellssýsla

Sveitarfélag

Eyrarsveit

Táknatala

3709

Landareign

Berserkseyri

Nr

Heiti

Berserkseyri

Undirnr.

1

Staðfræðikort

GPS Staðsetning

N 64°57.44 W 023°03.77

Viðmiðun

WGS84

M.y. sjó

Skekka

&lt;10

Tegund minja

Bæjarhóll

Tilgáta

Fjöldi

1

Hættumat

Ábúð

Hætta

Mikil

Ástand

Lélegt

Aldur

1550-1900

Í eyði

1880

Minjagildi

Hátt

Merkja?

Nei

Skrásetjari

Jóna Kristín Ámundadóttir

Dags.

17/3 2004

Friðlýsa?

Nei

Friðlýst?

Nei

Hvenær

**Lega og staðhættir**

Sléttaður hóll á túni um 80 m NV af íbúðarhúsinu að Berserkseyri og stendur þar spennistöð vegna heimataugar rafmagns.

**Heimildir og munnmæli**

Berserkjaeyri. Örnefnaskrá. Bjarni Sigurðsson skráði. Örnefnastofnun.

**Lýsing****Bæjarhóll.**

Mun hafa verið upprunalegi bæjarhóllinn er var aflagður um 1880 þegar bærinn var fluttur um 150 m til SA. Eru nær engin ummerki eftir bæjarhóllinn þar sem hann var sléttaður að mestu um 1960 er hann var mokaður suður fyrir í laut sem var þar og var fyllt upp í hana.

**Teikning/ljósmynd**

Ljósmynd



Ljósmyndari

Jóna Kristín Ámundadóttir

Filma nr./teg. myndar

Olympus Cemedica C-2040zoom

**Athugasemdir**

# Fornleifaskrá

Sýsla

Snæfellssýsla

Landareign

Berserkseyri

Sveitarfélag

Eyrarsveit

Nr

Táknatala

3709

Heiti

Mótornaust?

Aðalnr.

62

Undirnr.

1

Staðfræðikort

GPS Staðsetning

N 64°57.49 W 023°05.61

Viðmiðun

WGS84

M.y. sjó

Skekka

<10

Tegund minja

Bryggja

Tilgáta

Fjöldi

1

Hættumat

Hætta

Ástand

Aldur

Í eyði

Minjagildi

Merkja?

Landeyðing

Lítill

Sæmilegt

1900-

Lítið

Nei

Skrásetjari

Dags.

Fríðlýsa?

Fríðlýst?

Hvenær

Jóna Kristín Ámundadóttir

18/3 2004

Nei

Nei

Lega og staðhættir

Staðsett á austurströnd Hópsins, um 250 m norður af botni þess. Liggur á malarströnd og er mikið um þara.

Heimildir og munnmæli

Lýsing

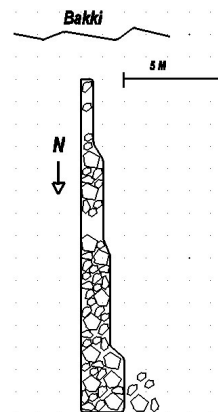
**Bryggja.**

15 x 2 m (N - S).

Grjóthlaðinn garður sem liggur frá bakkanum niður eftir fjörunni að Hópinu. Garðurinn er 0.5 - 2 m á breidd og 0.2 - 0.5 hár. Nokkuð er um stóra steina vestur af nyrsta oddanum.

Það gætu hafa verið fleiri minjar á svæðinu en vegna þess hve sjávarbakkin upp af rústinni er rofinn og þýfður var ekki hægt að greina aðrar minjar.

Teikning/Ljósmynd



Ljósmynd



Ljósmyndari

Jóna Kristín Ámundadóttir

Filma nr./teg. myndar

Olympus Cemediá C-2040zoom

Athugasemdir

Vegna verklegra framkvæmda á svæðinu er minna vatn í Hópinu heldur en venjulega og nær því vatn ekki alveg upp að rústinni eins og áður fyrr. Ábúandi á Kolgröfum, Gunnar Ingvason, greindi frá því að bryggjan hafi verið kölluð Mótorsnaust.

# Fornleifaskrá

Aðalnr.

63

Sýsla

Snæfellssýsla

Sveitarfélag

Eyrarsveit

Táknatala

3709

Landareign

Berserkseyri

Nr

Heiti

Undirnr.

1

Staðfræðikort

GPS Staðsetning

N 64°57.35 W 023°05.68

Viðmiðun

WGS84

M.y. sjó

Skekka

&lt;10

Tegund minja

Mógrafir

Tilgáta

Fjöldi

1

Hættumat

Vegagerð

Hætta

Mikil

Ástand

Sæmilegt

Aldur

1900-

Í eyði

Minjagildi

Lítið

Merkja?

Nei

Skrásetjari

Jóna Kristín Ámundadóttir

Dags.

18/3 2004

Friðlýsa?

Nei

Friðlýst?

Nei

Hvenær

**Lega og staðhættir**

Mógrafirnar eru staðsettar rétt norðan við landamerki milli Berserkseyrar og Kolgrafar, alveg við ströndina austan megin við botn Hópsins.

**Heimildir og munnmæli****Lýsing****Mógrafir.**

Grafirnar eru nokkuð litlar eða um 20 x 15 m. Um 0.5 - 1 m djúpar. Eflaust hafa þær verið mun stærri fyrr en hafa lent undir ágangi Hópsins er það stækkaði til suðurs.

Teikning/ljósmynd



Ljósmynd



Ljósmyndari

Jóna Kristín Ámundadóttir

Filma nr./teg. myndar

Olympus Cemedica C-2040zoom

**Athugasemdir**

Mógrafirnar eru í nokkuri hættu vegna hugsanlegrar vegagerðar frá Kolgröfum að nýrri brú yfir Kolgrafarfjörð.

# Fornleifaskrá

Aðalnr.

64

Sýsla

Snæfellssýsla

Sveitarfélag

Eyrarsveit

Táknatala

3709

Landareign

Kolgrafir

Nr

Heiti

Undirnr.

1

Staðfræðikort

GPS Staðsetning

N 64°57.56 W 023°06.26

Viðmiðun

WGS84

M.y. sjó

Skekka

&lt;10

Tegund minja

Rúst

Tilgáta

Fjöldi

1

Hættumat

Hætta

Ástand

Aldur

Í eyði

Minjagildi

Merkja?

Landeyðing

Lítill

Sæmilegt

1550-1900

Lítið

Nei

Skrásetjari

Dags.

Friðlýsa?

Friðlýst?

Hvenær

Jóna Kristín Ámundadóttir

18/3 2004

Nei

Nei

**Lega og staðhættir**

Staðsett á grasi- og mosavaxinni klöpp á litlum tanga er liggur út í Kolgrafarfjörð vestur af Oddatjörnum. Umhverfið er mjög þýft.

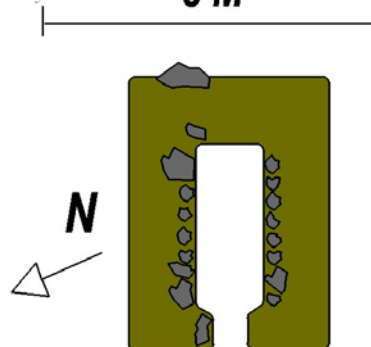
**Heimildir og munnmæli****Lýsing****Rúst.**

4 x 3 m (VNV - ASA).

Veggir úr torfi og grjóti, 0.5 m háir og um 1 m á breidd. Klöppin undir rústinni er ber ASA við hana og er hún nýtt að einhverju leyti við ASA vegg rústarinnar. Op til VNV og er það 0.5 á breidd. 2 hleðslulög (garðlög) sjást. Gólfíð er grasi- og mosagróið.

Teikning/ljósmynd

5 M



Ljósmynd



Ljósmyndari

Jóna Kristín Ámundadóttir

Filma nr./teg. myndar

Olympus Cemedica C-2040zoom

**Athugasemdir**

# Fornleifaskrá

Sýsla

Snæfellssýsla

Sveitarfélag

Eyrarsveit

Táknatala

3709

Aðalnr.

65

Landareign

Kolgrafir

Nr

Heiti

Undirnr.

1

Staðfræðikort

GPS Staðsetning

N 64°57.36 W 023°05.97

Viðmiðun

WGS84

M.y. sjó

Skekka

<10

Tegund minja

Mógrafir

Tilgáta

Fjöldi

1

Hættumat

Hætta

Ástand

Aldur

Í eyði

Minjagildi

Merkja?

Landeyðing

Lítill

Sæmilegt

1900-

Lítið

Nei

Skrásetjari

Dags.

Fríðlýsa?

Fríðlýst?

Hvenær

Jóna Kristín Ámundadóttir

18/3 2004

Nei

Nei

Lega og staðhættir

Staðsettar á vestanverðum Kolgrafarodda suður af Oddatjörnum. Umhverfið er mjög mýrlent og þýft.

Heimildir og munnmæli

Lýsing

**Mógrafir.**

Mjög stórar mógrafir er ná yfir um 200 x 100 m stórt svæði og eru nokkuð óreglulegar, mjög djúpar á sumum stöðum eða 1 - 1.5 m. Grafirnar eru blautar. Oddatjarnirnar, er staðsettar eru norðan við grafirnar, gætu hafa myndast við þetta mótak.

Teikning/Ljósmynd



Ljósmynd



Ljósmyndari

Jóna Kristín Ámundadóttir

Filma nr./teg. myndar

Olympus Cemedica C-2040zoom

Athugasemdir

# Fornleifaskrá

Aðalnr.

66

Sýsla

Snæfellssýsla

Sveitarfélag

Eyrarsveit

Táknatala

3709

Landareign

Kolgrafir

Nr

Heiti

Undirnr.

1

Staðfræðikort

GPS Staðsetning

N 64°57.33 W 023°05.85

Viðmiðun

WGS84

M.y. sjó

Skekka

&lt;10

Tegund minja

Rúst

Tilgáta

Skotbyrgi

Fjöldi

1

Hættumat

Ekkert

Hætta

Engin

Ástand

Sæmilegt

Aldur

1900-

Í eyði

Minjagildi

Lítið

Merkja?

Nei

Skrásetjari

Jóna Kristín Ámundadóttir

Dags.

18/3 2004

Friðlýsa?

Nei

Friðlýst?

Nei

Hvenær

**Lega og staðhættir**

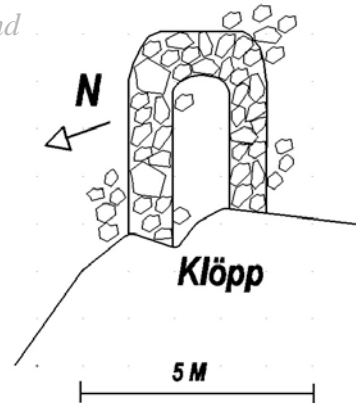
Staðsett við austanverðan Móstapa.

**Heimildir og munnmæli****Lýsing****Rúst.**

4 x 3 m (VNV - ASA).

Veggir hlaðnir úr grjóti, 0.5 - 1 m breiðir og 0.5 - 1 m háir. Nokkuð er um hrun úr veggjum. Klöppin, hluti Móstapans, sem rústin er við er nýtt sem VNV hlið rústarinar og er hún allt að 1.5 m há. Ekkert op er greinanlegt. Gólf grasi gróið.

Teikning/ljósmynd



Ljósmynd



Ljósmyndari

Jóna Kristín Ámundadóttir

Filma nr./teg. myndar

Olympus Cemedica C-2040zoom

**Athugasemdir**

# Fornleifaskrá

Aðalnr.

67

Sýsla

Snæfellssýsla

Sveitarfélag

Eyrarsveit

Táknatala

3709

Landareign

Kolgrafir

Nr

Heiti

Undirnr.

1 - 2

Staðfræðikort

GPS Staðsetning

N 64°57.15 W 023°06.19

Viðmiðun

WGS84

M.y. sjó

Skekka

&lt;10

Tegund minja

Rúst og túngarður

Tilgáta

Rétt

Fjöldi

3

Hættumat

Hætta

Ástand

Aldur

Í eyði

Minjagildi

Merkja?

Landeyðing

Mikil

Sæmilegt

1550-1900

Talsvert

Nei

Skrásetjari

Dags.

Friðlýsa?

Friðlýst?

Hvenær

Jóna Kristín Ámundadóttir

18/3 2004

Nei

Nei

**Lega og staðhættir**

Minjarnar eru staðsettar á Byrgistanga, sem er milli heimatúnanna og Byrgistjarnarinar. Umhverfið er grasi gróið, en nokkuð þýft.

**Heimildir og munnmæli**

Kolgrafir. Örnefnaskrá. Þorleifur Jóhannesson skráði. Örnefnastofnun.

**Lýsing****Rúst og túngarður.**

Minjarnar eru annars vegar ein grasi gróin rúst með 2 hólfum sem búið er að byggja nýleg mannvirki (hugsanlega rétt) yfir. Hins vegar er um tvo túngarða að ræða er liggja um 20 m SA frá fyrri rústinni. Liggur túngarður utan um það sem virðist vera gamall sléttaður túnflötur og er um 100 m langur.

Teikning/Ljósmynd



Ljósmynd



Ljósmyndari

Jóna Kristín Ámundadóttir

Filma nr./teg. myndar

Olympus Cemedica C-2040zoom

**Athugasemdir**

# Fornleifaskrá

Aðalnr.

67

Sýsla

Snæfellssýsla

Sveitarfélag

Eyrarsveit

Táknatala

3709

Landareign

Kolgrafir

Nr

Heiti

Undirnr.

1

Staðfræðikort

GPS Staðsetning

N 64°57.15 W 023°06.19

Viðmiðun

WGS84

M.y. sjó

Skekka

&lt;10

Tegund minja

Rúst

Tilgáta

Kví, stekkur og rétt

Fjöldi

2

Hættumat

Hætta

Ástand

Aldur

Í eyði

Minjagildi

Merkja?

Landeyðing

Mikil

Sæmilegt

1550-1900

Talsvert

Nei

Skrásetjari

Dags.

Friðlýsa?

Friðlýst?

Hvenær

Jóna Kristín Ámundadóttir

18/3 2004

Nei

Nei

**Lega og staðhættir**

Rústirnar eru staðsettar fremst á Byrgistanga, sem er milli heimatúnanna og Byrgistjarnarinar. Er SV hluti rústarinnar alveg við sjávarbakkann. Umhverfið er grasi gróið, en nokkuð þýft.

**Heimildir og munnmæli**

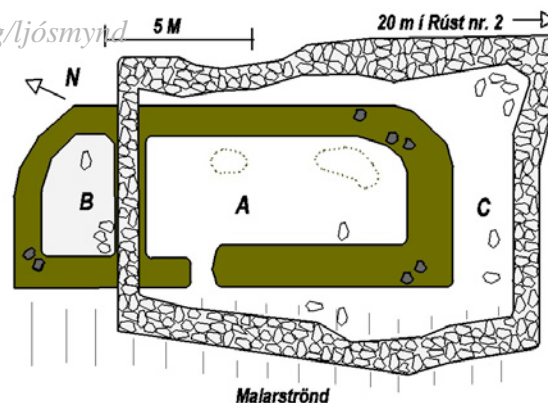
Kolgrafir. Örnefnaskrá. Þorleifur Jóhannesson skráði. Örnefnastofnun.

**Lýsing****Rúst.**

Er um að ræða 2 rústir þar sem grjóthlaðinn kassalaga rúst hefur verið byggð ofan á eldri rúst. Eldri rústin, sem hugsanlega hefur verið stekkur eða kví, er 16 x 6 m stór (NV - SA). Veggir eru úr torfi en einnig eru einstaka steinar greinanlegir. Veggirnir eru 1 - 1.5 m breiðir og 0.2 - 1 m háir. 2 hólf eru á rústinni (A - B). Op er til SV úr hólfi A. Gólf er grasi gróið, en einnig eru 2 nokkuð stórar þúfur innan hólfs A.

Utan um þessa rúst er mun yngri kassalaga rúst sem er hlaðin úr grjóti. 15 x 11 m stór (NV - SA). Hugsanlega er þetta rétt. NV veggur rústarinnar er byggður ofan á veggnum milli hólfs A og B á eldri rústinni og er því hólf B fyrir utan veggi nýrri rústarinnar. Veggirnir eru milli 0.2 - 0.7 háir og 0.5 - 1 m breiðir. Allt að 4 hleðslulög (garðlög) eru sjáanleg. Nokkuð um hrun úr hleðslunni og þá aðalega á SV hluta hennar þar sem hann liggur utan í sjávarbakkanum. Ekkert op er greinanlegt. Gólf er grasigróið.

Teikning/ljósmynd



Ljósmynd



Ljósmyndari

Jóna Kristín Ámundadóttir

Filma nr./teg. myndar

Olympus Cemedica C-2040zoom

**Athugasemdir**

# Fornleifaskrá

Sýsla

Snæfellssýsla

Landareign

Kolgrafir

Sveitarfélag

Eyrarsveit

Nr

Táknatala

3709

Heiti

Aðalnr.

67

Undirnr.

2

Staðfræðikort

GPS Staðsetning

N 64°57.13 W 023°06.17

Viðmiðun

WGS84

M.y. sjó

Skekja

<10

Tegund minja

Túngarður

Tilgáta

Fjöldi

1

Hættumat

Ábúð

Hætta

Lítill

Ástand

Lélegt

Aldur

1550-1900

Í eyði

Minjagildi

Lítið

Merkja?

Nei

Skrásetjari

Jóna Kristín Ámundadóttir

Dags.

18/3 2004

Fríðlýsa?

Nei

Fríðlýst?

Nei

Hvenær

Leggja og staðhættir

Staðsett rétt SA af Byrgistanga, sem er milli heimatúnanna og Byrgistjarnarinnar. Um 20 m SA af rúst 67:1. Umhverfið er grasi gróið, en nokkuð þýft.

Heimildir og munnmæli

Lýsing

**Túngarður.**

Umlykur um 60 x 20 m stórt svæði sem er gamalt sléttað tún. Er túngarðurinn nokkuð ógreinilegur. Úr torfi, 0.1 - 0.5 m hár og 0.2 - 0.5 m breiður.

Teikning/ljósmynd



Ljósmynd



Ljósmyndari

Jóna Kristín Ámundadóttir

Filma nr./teg. myndar

Olympus Cemedica C-2040zoom

Athugasemdir

# Fornleifaskrá

Aðalnr.

68

Sýsla

Snæfellssýsla

Sveitarfélag

Eyrarsveit

Táknatala

3709

Landareign

Kolgrafir

Nr

Heiti

Undirnr.

1

Staðfræðikort

GPS Staðsetning

N 64°56.97 W 023°06.05

Viðmiðun

WGS84

M.y. sjó

Skekka

&lt;10

Tegund minja

Túngarður

Tilgáta

Fjöldi

1

Hættumat

Hætta

Ástand

Aldur

Í eyði

Minjagildi

Merkja?

Landeyðing

Mikil

Sæmilegt

1550-1900

Lítið

Nei

Skrásetjari

Dags.

Friðlýsa?

Friðlýst?

Hvenær

Jóna Kristín Ámundadóttir

18/3 2004

Nei

Nei

**Lega og staðhættir**

Um 150 m vestur af íbúðarhúsinu að Kolgröfum, á mótum tveggja túna, alveg við sjávarbakkann.

**Heimildir og munnmæli****Lýsing****Túngarður.**

Á 27 x 1 m stóru svæði (N - S).  
Garðurinn er úr torfi og mjög vel gróinn. 0.2 - 1 m hár, 0.5 - 1 m á breidd og 27 m á lengd. Syðstu 12 m eru mjög vel uppistandandi en síðan eru um 15 m sem ekki eru eins geinilegir. Gæti verið að einhver hluti garðsins, svo og aðrar rústir sem gætu hafa verið á svæðinu, hafi fallið af bakkanum vegna ágangs sjávar.

Teikning/Ljósmynd



Ljósmynd



Ljósmyndari

Jóna Kristín Ámundadóttir

Filma nr./teg. myndar

Olympus Cemedica C-2040zoom

**Athugasemdir**

# Fornleifaskrá

Aðalnr.

69

Sýsla

Snæfellssýsla

Sveitarfélag

Eyrarsveit

Táknatala

3709

Landareign

Kolgrafir

Nr

Heiti

Kolgrafir

Undirnr.

1 - 5

Staðfræðikort

GPS Staðsetning

N 64°56.83 W 023°05.96

Viðmiðun

WGS84

M.y. sjó

Skekka

&lt;10

Tegund minja

Rústir og fjárhús

Tilgáta

Fjöldi

5

Hættumat

Ábúð

Hætta

Lítill

Ástand

Sæmilegt

Aldur

1550-1900

Í eyði

Minjagildi

Talsvert

Merkja?

Nei

Skrásetjari

Jóna Kristín Ámundadóttir

Dags.

18/3 2004

Friðlýsa?

Nei

Friðlýst?

Nei

Hvenær

**Lega og staðhættir**

Á svæði kallað Hólar staðsett um 200 m suður af núverandi fjárhúsum að Kolgröfum er mikið af rústum bæði gömlum og einnig seinni tíma steipt mannvirki.

**Heimildir og munnmæli**

Kolgrafir. Örnefnaskrá. Þorleifur Jóhannesson skráði. Örnefnastofnun.

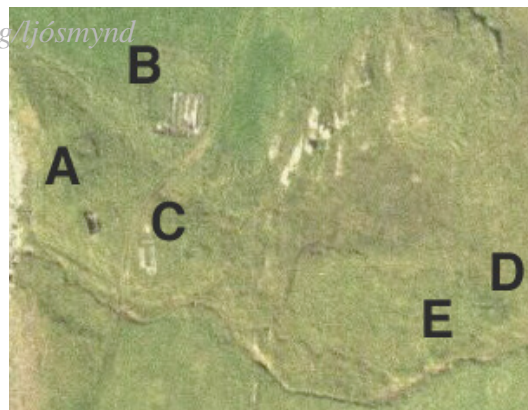
**Lýsing****Rústir og fjárhús.**

Minjarnar munu hafa tilheyrt Kolgrafarbænum sem stóð á þessum stað, en var færður á núverandi stað sökum þess að það féll á hann snjóflóð.

Greinilegar rústir á svæðinu eru 5 en gætu verið mun fleiri undir yfirborðinu. Svæðið sem rústirnar eru á er um 100 x 50 m stórt. Þær eru allar grasi- og mosavaxnar.

Steiptu mannvirkin gætu hafa verið byggð ofan á eldri rústum og að þær eldri hafi verið fjarlægðar að mestu leyti sökum þess.

Teikning/Ljósmynd



Ljósmynd



Ljósmyndari

Jóna Kristín Ámundadóttir

Filma nr./teg. myndar

Olympus Cemedica C-2040zoom

**Athugasemdir**

# Fornleifaskrá

Aðalnr.

69

Sýsla

Snæfellssýsla

Sveitarfélag

Eyrarsveit

Táknatala

3709

Landareign

Kolgrafir

Nr

Heiti

Kolgrafir

Undirnr.

1

Staðfræðikort

GPS Staðsetning

N 64°56.83 W 023°05.96

Viðmiðun

WGS84

M.y. sjó

Skekka

&lt;10

Tegund minja

Rúst

Tilgáta

Fjöldi

1

Hættumat

Ábúð

Hætta

Lítill

Ástand

Sæmilegt

Aldur

1550-1900

Í eyði

Minjagildi

Talsvert

Merkja?

Nei

Skrásetjari

Jóna Kristín Ámundadóttir

Dags.

18/3 2004

Friðlýsa?

Nei

Friðlýst?

Nei

Hvenær

## Legg og staðhættir

Á svæði kallað Hólar staðsett um 200 m suður af núverandi fjárhúsum að Kolgröfum. Rústin er sú vestasta á svæðinu og er um 10 m austur af sjávarbakkanum.

## Heimildir og munnmæli

Kolgrafir. Örnefnaskrá. Þorleifur Jóhannesson skráði. Örnefnastofnun.

## Lýsing

### Rúst.

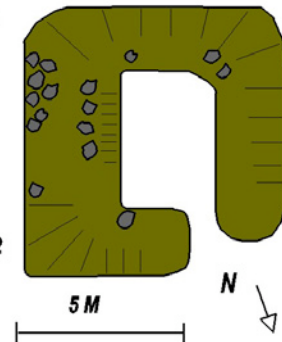
8 x 8 m (NNA - SSV).

Veggir úr torfi og grjóti, 0,5 - 1 m á hæð og 1 - 3 m breiðir. Veggirnir eru mjög hrundir í innanverðu hólfinu. Op er til norðurs. Rústin er gróin og þýfð. 2 hleðslulög (garðlög) eru greinanleg. Gólfið er vel gróið.

## Teikning/ljósmynd

35 m í Rúst nr. 3

20 m í Rúst nr. 2



## Ljósmynd



Ljósmyndari

Jóna Kristín Ámundadóttir

Filma nr./teg. myndar

Olympus Cemedica C-2040zoom

## Athugasemdir

# Fornleifaskrá

Aðalnr.

69

Sýsla

Snæfellssýsla

Sveitarfélag

Eyrarsveit

Táknatala

3709

Landareign

Kolgrafir

Nr

Heiti

Kolgrafir

Undirnr.

2

Staðfræðikort

GPS Staðsetning

N 64°56.84 W 023°05.94

Viðmiðun

WGS84

M.y. sjó

Skekka

&lt;10

Tegund minja

Rúst

Tilgáta

Fjöldi

1

Hættumat

Ábúð

Hætta

Lítill

Ástand

Sæmilegt

Aldur

1550-1900

Í eyði

Minjagildi

Talsvert

Merkja?

Nei

Skrásetjari

Jóna Kristín Ámundadóttir

Dags.

18/3 2004

Friðlýsa?

Nei

Friðlýst?

Nei

Hvenær

## Lega og staðhættir

Á svæði kallað Hólar staðsett um 200 m suður af núverandi fjárhúsum að Kolgröfum. Rústin er alveg upp við steypa rúst og er 20 m austur af rúst nr. 1.

## Heimildir og munnmæli

Kolgrafir. Örnefnaskrá. Þorleifur Jóhannesson skráði. Örnefnastofnun.

## Lýsing

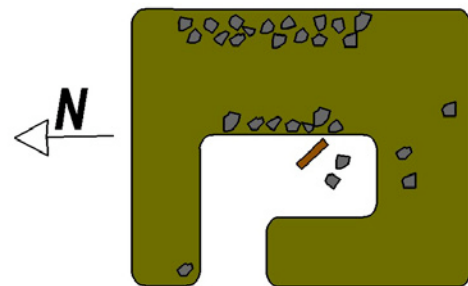
### Rúst.

5 x 4 m (N - S).

Veggir eru úr torfi og grjóti en einnig er spýtnabrák á gólfi hennar. Veggirnir eru 0.2 - 0.4 háir og 1 - 2 m breiðir. Op er til vesturs. Allt að 3 hleðslulög (garðlög) eru greinanleg en rústin er mjög hrunin. Gólf er gróið en rústin er nokkuð þýfð.

Teikning/ljósmynd

5 M



Ljósmynd



Ljósmyndari

Jóna Kristín Ámundadóttir

Filma nr./teg. myndar

Olympus Cemedica C-2040zoom

## Athugasemdir

# Fornleifaskrá

Aðalnr.

69

Sýsla

Snæfellssýsla

Sveitarfélag

Eyrarsveit

Táknatala

3709

Landareign

Kolgrafir

Nr

Heiti

Kolgrafir

Undirnr.

3

Staðfræðikort

GPS Staðsetning

N 64°56.83 W 023°05.99

Viðmiðun

WGS84

M.y. sjó

Skekka

&lt;10

Tegund minja

Rúst

Tilgáta

Aðhald

Fjöldi

1

Hættumat

Ábúð

Hætta

Lítill

Ástand

Sæmilegt

Aldur

1550-1900

Í eyði

Skrásetjari

Jóna Kristín Ámundadóttir

Dags.

18/3 2004

Minjagildi

Lítið

Merkja?

Nei

Friðlýsa?

Nei

Friðlýst?

Nei

Hvenær

**Lega og staðhættir**

Á svæði kallað Hólar staðsett um 200 m suður af núverandi fjárhúsum að Kolgröfum, staðsett um 35 m suður af rúst nr. 1.

**Heimildir og munnmæli**

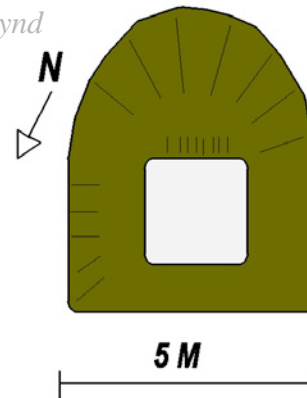
Kolgrafir. Örnefnaskrá. Þorleifur Jóhannesson skráði. Örnefnastofnun.

**Lýsing****Rúst.**

6 x 5 m (NV - SA).

Rústin er úr torfi er nýtir lítinn hól sem SA hluta hennar. Veggir 1 - 3 m breiðir og 0.2 - 0.4 m háir. Ekkert op greinilegt. Gólf, svo og veggir, er vel gróið.

Teikning/ljósmynd



Ljósmynd



Ljósmyndari

Jóna Kristín Ámundadóttir

Filma nr./teg. myndar

Olympus Cemedica C-2040zoom

**Athugasemdir**

# Fornleifaskrá

Sýsla

Snæfellssýsla

Sveitarfélag

Eyrarsveit

Táknatala

3709

Aðalnr.

69

Landareign

Kolgrafir

Nr

Heiti

Kolgrafir

Undirnr.

4

Staðfræðikort

GPS Staðsetning

N 64°56.86 W 023°05.81

Viðmiðun

WGS84

M.y. sjó

Skekka

<10

Tegund minja

Rúst

Tilgáta

Fjöldi

1

Hættumat

Ábúð

Hætta

Lítill

Ástand

Sæmilegt

Aldur

1550-1900

Í eyði

Minjagildi

Talsvert

Merkja?

Nei

Skrásetjari

Jóna Kristín Ámundadóttir

Dags.

19/3 2004

Fríðlýsa?

Nei

Fríðlýst?

Nei

Hvenær

## Lega og staðhættir

Á svæði kallað Hólar, er byrjar um 200 m suður af núverandi fjárhúsum að Kolgröfum. Rústin er um 60 m vestur af veginum inn Kolgrafarfjörð og um 15 m NA af skurði er skilur að svæðið með minjunum og syðsta túnið að Kolgröfum.

## Heimildir og munnmæli

Kolgrafir. Örnefnaskrá. Þorleifur Jóhannesson skráði. Örnefnastofnun.


## Lýsing

### Rúst.

9 x 6 m (NA - SV).

Veggir úr torfi og einstaka steinum. Veggirnir eru 2 - 3 m breiðir og um 0.3 m háir. Vestasti hluti rústarinnar er mjög ógreinilegur. Op er til NA. Gólf er gróið, en rústin er mjög þýfð og hrunin.

## Teikning/ljósmynd



## Ljósmynd



Ljósmyndari

Jóna Kristín Ámundadóttir

Filma nr./teg. myndar

Olympus Cemedica C-2040zoom

## Athugasemdir

# Fornleifaskrá

Sýsla

Snæfellssýsla

Sveitarfélag

Eyrarsveit

Táknatala

3709

Aðalnr.

69

Landareign

Kolgrafir

Nr

Heiti

Kolgrafir

Undirnr.

5

Staðfræðikort

GPS Staðsetning

N 64°56.86 W 023°05.82

Viðmiðun

WGS84

M.y. sjó

Skekka

<10

Tegund minja

Rúst

Tilgáta

Fjánhús

Fjöldi

1

Hættumat

Ábúð

Hætta

Lítill

Ástand

Ágætt

Aldur

1550-1900

Í eyði

Minjagildi

Talsvert

Merkja?

Nei

Skrásetjari

Jóna Kristín Ámundadóttir

Dags.

19/3 2004

Fríðlýsa?

Nei

Fríðlýst?

Nei

Hvenær

## Lega og staðhættir

Á svæði kallað Hólar, er byrjar um 200 m suður af núverandi fjárhúsum að Kolgröfum. Rústin er um 70 m vestur af veginum inn Kolgrafarfjörð, um 10 m SV af rúst nr. 4 og um 10 m NA af skurði er skilur af svæðið með minjunum og syðsta túnið að Kolgröfum.

## Heimildir og munnmæli

Kolgrafir. Örnefnaskrá. Þorleifur Jóhannesson skráði. Örnefnastofnun.

## Lýsing

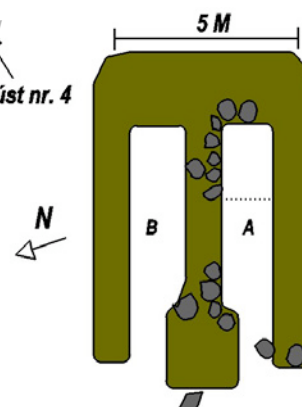
### Rúst.

9 x 6 m (VNV - ASA).

Veggir úr torfi og grjóti, 0.5 - 1 m háir og 1 - 2 m breiðir. 2 hólfi eru á rústinni (A-B). Dyr eru til VNV. 2 hleðslulög (garðlög) greinanleg í millivegg. Milliveggurinn hefur hrunið nokkuð í hólfi B. Gólf er mjög gróið og þýft, og er það í hólfi B nær jafn hátt og ytriveggirnir vegna hruns. Einnig er mjög greinilegur hærri stallur í austasta hluta hólfs A.

Teikning/ljósmynd

10 m í Rúst nr. 4



Ljósmynd



Ljósmyndari

Jóna Kristín Ámundadóttir

Filma nr./teg. myndar

Olympus Cemedica C-2040zoom

## Athugasemdir

# Fornleifaskrá

Sýsla

Snæfellssýsla

Landareign

Kolgrafir

Sveitarfélag

Eyrarsveit

Nr

Tákntala

3709

Heiti

Aðalnr.

70

Undirnr.

1

Staðfræðikort

GPS Staðsetning

N 64°56.12 W 023°05.61

Viðmiðun

WGS84

M.y. sjó

Skekka

<10

Tegund minja

Rúst

Tilgáta

Eyðibýli - selstaða

Fjöldi

1

Hættumat

Hætta

Ástand

Aldur

Í eyði

Landeyðing

Mikil

Lélegt

1550-1900

?

Minjagildi

Talsvert

Merkja?

Nei

Skrásetjari

Dags.

Fríðlýsa?

Nei

Fríðlýst?

Nei

Hvenær

Jóna Kristín Ámundadóttir

19/3 2004

Legu og staðhættir

Staðsett um 40 m vestur af veg inn Kolgrafarfjörð, milli Rauðuskriðu og lækjarsprænu. Umhverfið er mjög þýft.

Heimildir og munnmæli

Lýsing

**Rúst.**

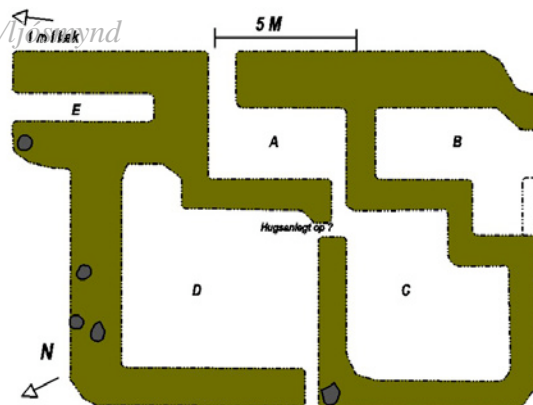
19 x 12.5 m (NA - SV).

Rústin er mjög ógreinileg vegna þess hve þýfð hún er, en hún gæti vel verið þónokkuð gömul.


Veggir eru úr torfi og einstaka steinum, 1 - 2 m breiðir og 0. 2 - 0. 5 háir. Hólf eru 5 á rústinni (A - E). Hugsanleg op eru nokkur en aðaldyrnar munu hafa verið til SA. Gólfíð er gróið og mjög þýft. Nokkur hætta er á að lækurinn til NA muni grafa undan rústinni en það er aðeins 1 m milli hennar og lækjarins við þann hluta.

Fleiri rústir gætu verið í nágrenninu þó þær sjáist ekki nú á yfirborðinu.

Teikning/Ljósmynd



Ljósmynd



Ljósmyndari

Jóna Kristín Ámundadóttir

Filma nr./teg. myndar

Olympus Cemedica C-2040zoom

Athugasemdir

Teikning er að einhverju leyti ágiskun vegna þess hve rústin er ógreinileg.

# Fornleifaskrá

Aðalnr.

71

Sýsla

Snæfellssýsla

Sveitarfélag

Eyrarsveit

Táknatala

3709

Landareign

Kolgrafir

Nr

Heiti

Undirnr.

1 - 2

Staðfræðikort

GPS Staðsetning

N 64°55.39 W 023°04.85

Viðmiðun

WGS84

M.y. sjó

Skekka

&lt;10

Tegund minja

Rétt og rúst

Tilgáta

Stekkur - fjárhús

Fjöldi

2

Hættumat

Hætta

Ástand

Aldur

Í eyði

Minjagildi

Merkja?

Landeyðing

Lítill

Ágætt

1550-1900

Talsvert

Nei

Skrásetjari

Dags.

Friðlýsa?

Friðlýst?

Hvenær

Jóna Kristín Ámundadóttir

19/3 2004

Nei

Nei

**Lega og staðhættir**

2 rústir staðsettar á lítilli eyri er stendur sunnan megin við lækinn, sem rennur úr Selgili, milli hans og gilsbakkans.

**Heimildir og munnmæli**


Kolgrafir. Örnefnaskrá. Þorleifur Jóhannesson skráði. Örnefnastofnun.

**Lýsing****Rétt og útihús.**

Svæðið sem rústirnar eru á er 30 x 15 m stórt (ANA - VSV). Annars vegar er rúst nr. 1, grjóthlaðin kassalaga rúst sem hugsanlega hefur verið rétt (stekkur?). 8 m til VSV er hins vegar rúst nr. 2, sem er byggð úr torfi og grjóti og virðist hafa verið útihús einhverskonar, t.d. fjárhús.

Hugsanlega er nafn gilsins, Selgil, komið frá þessum rústum.

Teikning/ljósmynd



Ljósmynd



Ljósmyndari

Jóna Kristín Ámundadóttir

Filma nr./teg. myndar

Olympus Cemedica C-2040zoom

**Athugasemdir**

# Fornleifaskrá

Sýsla

Snæfellssýsla

Landareign

Kolgrafir

Sveitarfélag

Eyrarsveit

Nr

Táknatala

3709

Heiti

Aðalnr.

71

Undirnr.

1

Staðfræðikort

GPS Staðsetning

N 64°55.36 W 023°04.85

Viðmiðun

WGS84

M.y. sjó

Skekka

<10

Tegund minja

Rétt

Tilgáta

Stekkur

Fjöldi

1

Hættumat

Hætta

Ástand

Aldur

Í eyði

Landeyðing

Lítill

Ágætt

1550-1900

Minjagildi

Lítið

Merkja?

Nei

Skrásetjari

Dags.

Fríðlýsa?

Nei

Fríðlýst?

Nei

Hvenær

Jóna Kristín Ámundadóttir

19/3 2004

Lega og staðhættir

Staðsett á lítilli eyri er stendur sunnan megin við lækinn, sem rennur úr Selgili, milli hans og gilsbakkans.

Heimildir og munnmæli

Kolgrafir. Örnefnaskrá. Þorleifur Jóhannesson skráði. Örnefnastofnun.

Lýsing

**Rétt.**

11 x 7 m (NV - SA).

Veggir eru úr grjóti, 1 m breiðir og 0.5 - 1 m háir.

Op er til NV. Gólf er grasgróið. Allt að 6

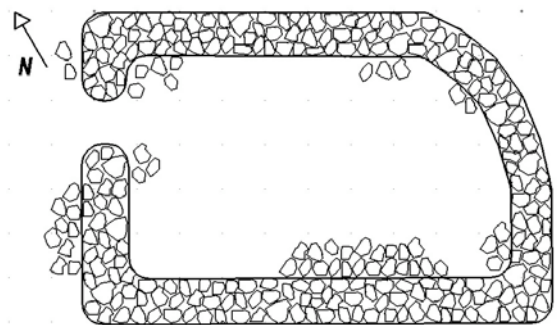
hleðslulög eru greinileg en nokkuð hrun er úr

veggjunum. Helsta hætta eru hugsanleg flóð úr

Selgili.

Teikning/ljósmynd

5 M



Ljósmynd



Ljósmyndari

Jóna Kristín Ámundadóttir

Filma nr./teg. myndar

Olympus Cemedica C-2040zoom

Athugasemdir

# Fornleifaskrá

Aðalnr.

71

Sýsla

Snæfellssýsla

Sveitarfélag

Eyrarsveit

Táknatala

3709

Landareign

Kolgrafir

Nr

Heiti

Undirnr.

2

Staðfræðikort

GPS Staðsetning

N 64°55.38 W 023°04.85

Viðmiðun

WGS84

M.y. sjó

Skekka

&lt;10

Tegund minja

Rúst

Tilgáta

Fjárhús og hlaða

Fjöldi

1

Hættumat

Hætta

Ástand

Aldur

Í eyði

Minjagildi

Merkja?

Landeyðing

Lítill

Sæmilegt

1550-1900

Talsvert

Nei

Skrásetjari

Dags.

Friðlýsa?

Friðlýst?

Hvenær

Jóna Kristín Ámundadóttir

19/3 2004

Nei

Nei

**Lega og staðhættir**

Staðsett 8 m VSV af rústi nr. 1 á lítilli eyri er stendur sunnan megin við lækinn, sem rennur úr Selgili, milli hans og gilsbakkans.

**Heimildir og munnmæli**

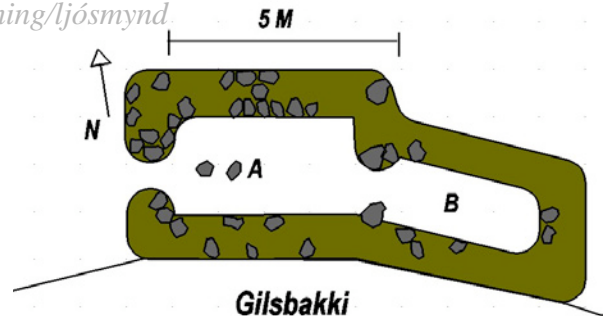
Kolgrafir. Örnefnaskrá. Þorleifur Jóhannesson skráði. Örnefnastofnun.

**Lýsing****Rúst.**

10 m x 4 m (VNV - ASA).

Veggir úr trofi og grjóti, 1 - 1.5 m breiðiðr og 0.2 - 0.5 m háir. Suðurhluti rústarinnar liggur upp við gilsbakkann og nýttir hann að einhverju leiti í bygginguna. Er rústin því ekki alveg bein. 2 hólf (A - B). Dyr til VNV. Gólfíð er gróið og nokkuð þýft, einnig er nokkuð um steina er hrúnið hafa úr veggjunum.

Teikning/ljósmynd



Ljósmynd



Ljósmyndari

Jóna Kristín Ámundadóttir

Filma nr./teg. myndar

Olympus Cemedica C-2040zoom

**Athugasemdir**

# Fornleifaskrá

Sýsla

Snæfellssýsla

Landareign

Kolgrafir

Sveitarfélag

Eyrarsveit

Nr

Táknatala

3709

Heiti

Aðalnr.

72

Undirnr.

1

Staðfræðikort

GPS Staðsetning

N 64°55.67 W 023°05.22

Viðmiðun

WGS84

M.y. sjó

Skekka

<10

Tegund minja

Naust

Tilgáta

Fjöldi

1

Hættumat

Hætta

Ástand

Aldur

Í eyði

Minjagildi

Merkja?

Landeyðing

Lítill

Lélegt

1550-1900

Talsvert

Nei

Skrásetjari

Dags.

Fríðlýsa?

Fríðlýst?

Hvenær

Jóna Kristín Ámundadóttir

19/3 2004

Nei

Nei

Legg og staðhættir

Sunnan megin við lítin tanga er liggur út í Kolgrafarfjörð beint vestur af Kotmýri.

Heimildir og munnmæli

Lýsing

**Naust.**

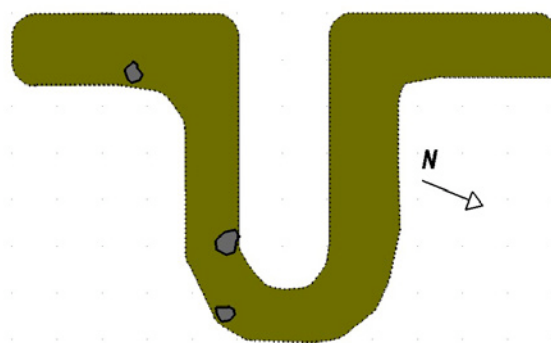
10 m x 7 m (VSV - ANA).

Veggir eru úr torfi en einnig eru einstaka steinar í rústinni. Þeir eru milli 1 - 2 m breiðir og 0.1 - 0.5 m háir, annars er erfitt að greina rústina vegna þess hve hún er orðin þýft. Rústin opnast til VSV, að sjónum. Gólfið er niðurgrafið að mestu, grasigróið og nokkuð þýft, með mikið af þara. Því hallar til VSV.

ANA af rústinni, alveg upp við hana, liggur gamli vegurinn inn Kolgrafarfjörð og gæti hann hafa skemmt hana á einhvern hátt svo og aðrar rústir sem gætu hafa verið í nágrenninu, en eru ekki nú greinanlegar. Einnig gæti rústin hafa skemmt vegna ágangs sjávar, svo og aðrar rústir horfið af sömu sökum.

Teikning/ljósmynd

5 M



Ljósmynd



Ljósmyndari

Jóna Kristín Ámundadóttir

Filma nr./teg. myndar

Olympus Cemedica C-2040zoom

Athugasemdir

Naustið gæti hafa tilheyrt hugsanlegu eyðibýli nr. 37.

# Fornleifaskrá

Aðalnr.

73

Sýsla

Snæfellssýsla

Sveitarfélag

Eyrarsveit

Táknatala

3709

Landareign

Kolgrafarsel

Nr

Heiti

Kolgrafarsel

Undirnr.

1 - 4

Staðfræðikort

GPS Staðsetning

N 64°54.43 W 023°04.85

Viðmiðun

WGS84

M.y. sjó

Skekkja

&lt;10

Tegund minja

Bæjarhóll, útihús og rústir.

Tilgáta

Fjöldi

4

Hættumat

Annað

Hætta

Lítill

Ástand

Lélegt

Aldur

1550-1900

Í eyði

1902

Minjagildi

Hátt

Merkja?

Já

Skrásetjari

Jóna Kristín Ámundadóttir

Dags.

19/3 2004

Friðlýsa?

Nei

Friðlýst?

Nei

Hvenær

**Lega og staðhættir**

Eyðibýlið Kolgrafarsel stendur í Eyrabotni undir Gjafahlíðinni um 25 m SA af syðri enda skurða, sem hafa verið grafnir í Selflóa til að þurrka upp mýrlendið. Svæðið er grasi- og mosavaxið, og einnig mjög þýft. Lítill lækur rennur í gegnum svæðið.


**Heimildir og munnmæli**

Eyrarbotn og Hrafnkelsstaðir. Örnefnaskrá. Þorleifur Jóhannesson skráði. Örnefnastofnun.


**Lýsing****Bæjarhóll, útihús og rústir.**

Svæðið sem rústirnar eru á er um 100 x 100 m stórt. Um er að ræða bæjarhúsið, útihús og tvær minni rústir. Fleiri mannvirki munu hafa verið á svæðinu en eru ekki greinanleg á yfirborðinu, t.d. vegna skurða sem hafa verið grafnir á svæðinu svo og sléttun túna.

Teikning/ljósmynd



Ljósmynd



Ljósmyndari

Jóna Kristín Ámundadóttir

Filma nr./teg. myndar

Olympus Cemedica C-2040zoom

**Athugasemdir**

# Fornleifaskrá

Aðalnr.

73

Sýsla

Snæfellssýsla

Sveitarfélag

Eyrarsveit

Táknatala

3709

Landareign

Kolgrafarsel

Nr

Heiti

Kolgrafarsel

Undirnr.

1

Staðfræðikort

GPS Staðsetning

N 64°54.43 W 023°04.85

Viðmiðun

WGS84

M.y. sjó

Skekkja

&lt;10

Tegund minja

Bæjarhóll

Tilgáta

Fjöldi

1

Hættumat

Hætta

Ástand

Aldur

Í eyði

Minjagildi

Merkja?

Landeyðing

Lítill

Lélegt

1550-1900

1902

Hátt

Já

Skrásetjari

Dags.

Friðlýsa?

Friðlýst?

Hvenær

Jóna Kristín Ámundadóttir

19/3 2004

Nei

Nei

## Legg og staðhættir

Kolgrafarsel stendur í Eyrabotni undir Gjafahlíðinni um 25 m SA af syðri enda skurða, sem hafa verið grafnir í Selflóa til að þurka upp mýrlendið. Bæjarhúsin eru í NA hluta hóls sem er suður af skurðunum en lítill lækur rennur á milli hólans og skurðanna. Svæðið er grasi- og mosavaxið, og einnig mjög þýft.

## Heimildir og munnmæli

Eyrabotn og Hrafnkelsstaðir. Örnefnaskrá. Þorleifur Jóhannesson skráði. Örnefnastofnun.

## Lýsing

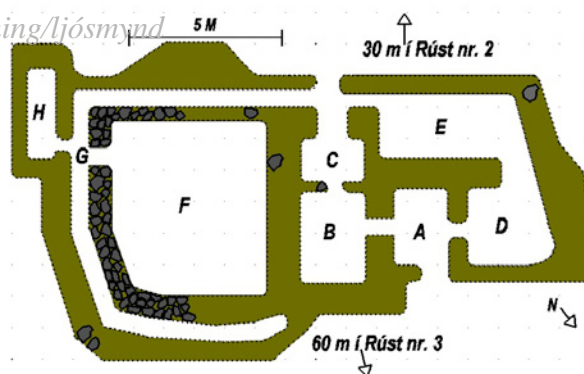
### Bæjarhóll.

19 x 9 m (NV - SA).

Veggir eru úr torfi og grjóti, 0.2 - 0.5 m háir og 0.3 - 2 m breiðir. Rústin er mjög þýfð og ógreinileg og því er teikning rústarinnar að einhverju leyti ágiskun. Eru hugsanlega 7 hól + gangur í rústinni (A - H). Hlaðinn veggur utan um hól F er greinilegasti hluti rústarinnar og eru 2 hleðslulög (garðlög) í honum. Rústin er mjög hrugin. Op eru bæði til NA og SV. Gólf er gróið og þýft.

Lækurinn rennur um 10 m N af rústinu.

Teikning/Ljósmynd



Ljósmynd



Ljósmyndari

Jóna Kristín Ámundadóttir

Filma nr./teg. myndar

Olympus Cemedica C-2040zoom

## Athugasemdir

# Fornleifaskrá

Sýsla

Snæfellssýsla

Landareign

Kolgrafarsel

Sveitarfélag

Eyrarsveit

Nr

Táknatala

3709

Heiti

Kolgrafarsel

Aðalnr.

73

Undirnr.

2

Staðfræðikort

GPS Staðsetning

N 64°54.40 W 023°04.89

Viðmiðun

WGS84

M.y. sjó

Skekkja

<10

Tegund minja

Rúst

Tilgáta

Fjöldi

1

Hættumat

Ábúð

Hætta

Lítill

Ástand

Lélegt

Aldur

1550-1900

Í eyði

1902

Skrásetjari

Jóna Kristín Ámundadóttir

Dags.

19/3 2004

Minjagildi

Talsvert

Merkja?

Já

Fríðlýsa?

Nei

Fríðlýst?

Nei

Hvenær

## Lega og staðhættir

Rústin er staðsett um 30 m SV af rúst nr. 1 í SV hluta hóls sem er suður af skurðum er liggja eftir endilöngum Selflóa. Svæðið er grasi- og mosavaxið, og einnig mjög þýft og mýrlent á milli rústanna.

## Heimildir og munnmæli

Eyrarbotn og Hrafnkelsstaðir. Örnefnaskrá. Þorleifur Jóhannesson skráði. Örnefnastofnun.

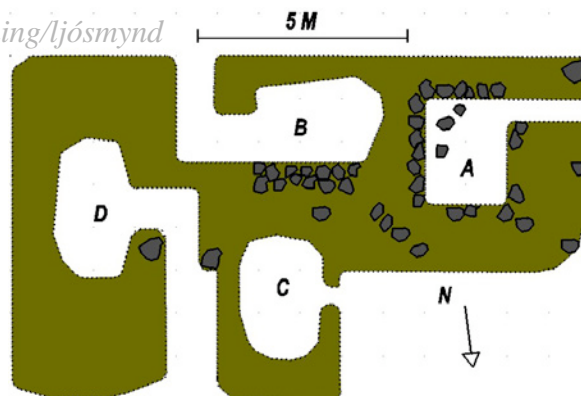
## Lýsing

### Rúst.

14 x 8 m (VNV -ASA).

Veggirnir eru úr torfi og gróti, 0.2 - 0.7 m háir og 0.5 - 4 m breiðir. Hugsanlega 4 hólf (A - D) en rústin er mjög ógreinileg vegna hve hún er hrunin og þýfð. 3 op til VNV, NAN og SVS. Gólf gróið og þýft.

Teikning/ljósmynd



Ljósmynd



Ljósmyndari

Jóna Kristín Ámundadóttir

Filma nr./teg. myndar

Olympus Cemedica C-2040zoom

## Athugasemdir

Rústin er mjög þýfð og ógreinileg og því er teikning rústarinnar að einhverju leyti ágiskun.

# Fornleifaskrá

Sýsla

Snæfellssýsla

Landareign

Kolgrafarsel

Sveitarfélag

Eyrarsveit

Nr

Táknatala

3709

Heiti

Kolgrafarsel

Aðalnr.

73

Undirnr.

3

Staðfræðikort

GPS Staðsetning

N 64°54.47 W 023°04.75

Viðmiðun

WGS84

M.y. sjó

Skekka

<10

Tegund minja

Rúst

Tilgáta

Fjöldi

1

Hættumat

Annað

Hætta

Lítill

Ástand

Sæmilegt

Aldur

1550-1900

Í eyði

1902

Skrásetjari

Jóna Kristín Ámundadóttir

Dags.

19/3 2004

Minjagildi

Talsvert

Merkja?

Nei

Fríðlýsa?

Nei

Fríðlýst?

Nei

Hvenær

## Lega og staðhættir

Rústin er staðsett á grasbala í hlíðinni um 60 m NA af rúst nr. 1. Er nokkuð um grjótskriður í fjallshlíðinni fyrir ofan rústina til austurs. Lítill lækur rennur milli rústarinnar og hólsins þar sem rústir nr. 1 og 2 eru.

## Heimildir og munnmæli

Eyrarbotn og Hrafnkelsstaðir. Örnefnaskrá. Þorleifur Jóhannesson skráði. Örnefnastofnun.

## Lýsing

### Rúst.

7 x 4 m (NV - SA).

Veggir eru úr torfi, 0.2 - 0.5 háir og 1 - 1.5 m breiðir.

Veggirnir eru nokkuð hrundir að innanverðu. Op til NA. Gólf er, svo og öll rústin, grasi- og mosavaxin.

Teikning/ljósmynd



Ljósmynd



Ljósmyndari

Jóna Kristín Ámundadóttir

Filma nr./teg. myndar

Olympus Cemedica C-2040zoom

## Athugasemdir

# Fornleifaskrá

Aðalnr.

73

Sýsla

Snæfellssýsla

Sveitarfélag

Eyrarsveit

Táknatala

3709

Landareign

Kolgrafarsel

Nr

Heiti

Kolgrafarsel

Undirnr.

4

Staðfræðikort

GPS Staðsetning

N 64°54.39 W 023°04.80

Viðmiðun

WGS84

M.y. sjó

Skekka

&lt;10

Tegund minja

Rúst

Tilgáta

Fjöldi

1

Hættumat

Annað

Hætta

Lítill

Ástand

Sæmilegt

Aldur

1550-1900

Í eyði

1902

Minjagildi

Lítið

Merkja?

Nei

Skrásetjari

Jóna Kristín Ámundadóttir

Dags.

19/3 2004

Friðlýsa?

Nei

Friðlýst?

Nei

Hvenær

## Lega og staðhættir

Rústin er staðsett utan í hlíð um 40 m SSA af rúst nr. 2. Svæðið er grasi- og mosavaxið, og einnig mjög þýft. Umhverfið er nokkuð mýrlent til NA.

## Heimildir og munnmæli

Eyrarbotn og Hrafnkelsstaðir. Örnefnaskrá. Þorleifur Jóhannesson skráði. Örnefnastofnun.

## Lýsing

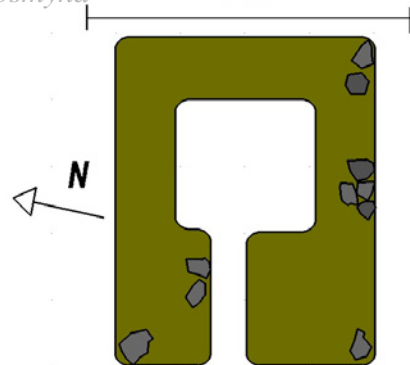
### Rúst.

5 x 4 m (ANA - VSV).

Veggir úr torfi og grjóti, 0.2 - 0.5 m háir, og 1 - 2 m breiðir. Op til VSV. Rústin er nokkuð hrúin, einnig mjög mosa- og grasivaxin. Gróið gólf.

Teikning/ljósmynd

5 M



Ljósmynd



Ljósmyndari

Jóna Kristín Ámundadóttir

Filma nr./teg. myndar

Olympus Cemedica C-2040zoom

## Athugasemdir

# Fornleifaskrá

Sýsla

Snæfellssýsla

Sveitarfélag

Eyrarsveit

Táknatala

3709

Aðalnr.

74

Landareign

Kolgrafarsel

Nr

Heiti

Tröllaháls

Undirnr.

1

Staðfræðikort

GPS Staðsetning

Viðmiðun

M.y. sjó

Skekka

Tegund minja

Fornleið

Tilgáta

Fjöldi

1

Hættumat

Ekkert

Hætta

Engin

Ástand

Sæmilegt

Aldur

1550-1900

Í eyði

Skrásetjari

Jóna Kristín Ámundadóttir

Dags.

24/3 2004

Minjagildi

Talsvert

Merkja?

Já

Fríðlýsa?

Nei

Fríðlýst?

Nei

Hvenær

Lega og staðhættir

Tröllaháls er allhár háls er liggur á milli Axarhamars og Gjafa. Ofan af hálsinum að vestan fellur gil, er heitir Hálsgil.

Heimildir og munnmæli

Eyrarbotn og Hrafnkelsstaðir. Örnefnaskrá. Þorleifur Jóhannesson skráði. Örnefnastofnun.

Lýsing

**Fornleið.**

Leiðin yfir Tröllaháls var, áður en vegur var lagður norður eftir Hraunfyrði og fyrir nesið, þjóðvegurinn milli Eyrarsveitar og Helgafellsveitar. Leiðin liggur frá Kolgrafarseli suður eftir Gjafahlíðinni og upp Hálsinn norðan við Hálsgilið.

Reiðgötur sjást víða þar sem leiðin hefur haldið sér sem vinsæl reiðleið eftir að vegurinn var aflagður.

Teikning/ljósmynd

Ljósmynd



Ljósmyndari

Jóna Kristín Ámundadóttir

Filma nr./teg. myndar

Olympus Cemedica C-2040zoom

Athugasemdir

# Fornleifaskrá

Sýsla

Snæfellssýsla

Landareign

Kolgrafarsel

Sveitarfélag

Eyrarsveit

Nr

Tákntala

3709

Heiti

Aðalnr.

75

Undirnr.

1

Staðfræðikort

GPS Staðsetning

N 64°54.02 W 023°04.10

Viðmiðun

WGS84

M.y. sjó

Skekka

<10

Tegund minja

Selstaða

Tilgáta

Fjöldi

1

Hættumat

Annað

Hætta

Lítill

Ástand

Ágætt

Aldur

1550-1900

Í eyði

Minjagildi

Hátt

Merkja?

Já

Skrásetjari

Jóna Kristín Ámundadóttir

Dags.

24/3 2004

Fríðlýsa?

Nei

Fríðlýst?

Nei

Hvenær

Lega og staðhættir

Staðsett undir SV-hluta Hrauntungna, um 10 m frá hlíðum þeirra. Mjög mýrlent í kring, einnig hafa skriður fallið úr Hrauntungum í nágrenninu.

Heimildir og munnmæli

Lýsing

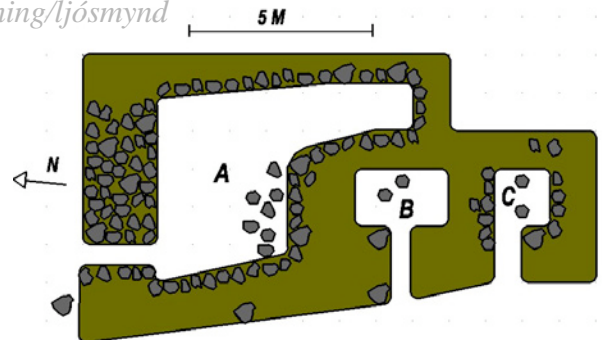
**Selstaða.**

14 x 7.5 m (NNV - SSA).

Veggir úr torfi og grjóti. Nokkuð er um stóra steina sem hafa verið teknir úr umhverfinu, en mikið er um skriður á svæðinu úr Hrauntungum. Veggirnir eru 0.4 - 1 m háir og 0.7 - 3 m breiðir.

3 hólf eru á rústinni (A - C). Op eru 3 og eru þau til NNV og ASA. Allt að 3 hleðslulög (garðlög) greinileg. Gólf er vel grasi- og mosavaxið, einnig er nokkuð um steina er fallið hafa úr veggjunum. Frá rústinni er mjög gott útsýni norður út allan Eyrarbotn.

Teikning/ljósmynd



Ljósmynd



Ljósmyndari

Jóna Kristín Ámundadóttir

Filma nr./teg. myndar

Olympus Cemedica C-2040zoom

Athugasemdir

# Fornleifaskrá

Aðalnr.

76

Sýsla

Snæfellssýsla

Sveitarfélag

Eyrarsveit

Táknatala

3709

Landareign

Hallbjarnareyri, Naust,

Nr

Heiti

Undirnr.

1

Staðfræðikort

GPS Staðsetning

N 64°53.96 W 023°04.09

Viðmiðun

WGS84

M.y. sjó

Skekka

&lt;10

Tegund minja

Selstaða

Tilgáta

Fjöldi

1

Hættumat

Annað

Hætta

Lítill

Ástand

Sæmilegt

Aldur

1550-1900

Í eyði

Minjagildi

Hátt

Merkja?

Já

Skrásetjari

Jóna Kristín Ámundadóttir

Dags.

24/3 2004

Friðlýsa?

Nei

Friðlýst?

Nei

Hvenær

## Legg og staðhættir

Niður undir Hestadölum, niður við sléttlendið. Er þar stór hólbunga, austan við Selhólsgil, er heitir Selhóll. Rústin er staðsett undir NV hlíð Selhóls um 10 m suður af Slýá. Mikið um skriður og stór grjót er fallið hafa úr hlíðinni og Selhólsgili.

## Heimildir og munnmæli

Eyrarbotn og Hrafnkelsstaðir. Örnefnaskrá. Þorleifur Jóhannesson skráði. Örnefnastofnun.

## Lýsing

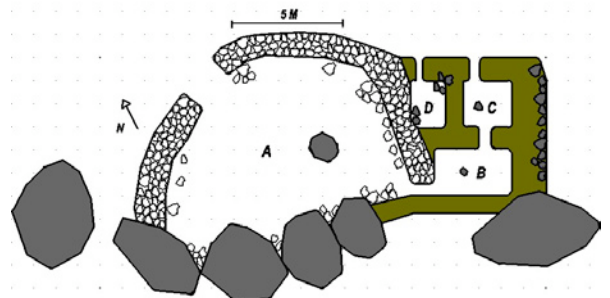
### Selstaða.

18 x 9 m (NV - SA).

Veggir úr torfi og grjóti, 0.5 - 1 m háir og 1 - 1.5 m breiðir. 4 hólf eru á rústinni (A - E). Hólf A er nánast hálfhringur, hlaðinn úr grjóti. Er þetta hugsanlega kví eða stekkur. SV veggur hólfsins samanstendur af 4 stórum hnullungum, um 3 - 5 m í þvermál, er hrunið hafa úr hlíðinni og/eða Selhólsgili og eru minni steinar á milli til að fylla upp í. Hólf B - E eru aðalega úr torfi. Hugsanlega eru þetta hús er tengd voru við kví eða stekk.

Op úr hólf A er til NNV, en op úr hólfum C og D eru til NNA. Hleðslulög (garðlög) eru allt að 4 uppistandandi. Gólfíð er grasi- og mosagróið og nokkuð um steina er hrunið hafa úr veggjum.

## Teikning/ljósmynd



## Ljósmynd



Ljósmyndari

Jóna Kristín Ámundadóttir

Filma nr./teg. myndar

Olympus Cemedica C-2040zoom

## Athugasemdir

# Fornleifaskrá

Aðalnr.

77

Sýsla

Snæfellssýsla

Sveitarfélag

Eyrarsveit

Táknatala

3709

Landareign

Hallbjarnareyri, Naust,

Nr

Heiti

Slitvindastaðaskarð

Undirnr.

1

Staðfræðikort

GPS Staðsetning

Viðmiðun

WGS84

M.y. sjó

Skekka

Tegund minja

Fornleið

Tilgáta

Fjöldi

1

Hættumat

Ekkert

Hætta

Engin

Ástand

Sæmilegt

Aldur

1550-1900

Í eyði

Skrásetjari

Jóna Kristín Ámundadóttir

Dags.

24/3 2004

Minjagildi

Talsvert

Merkja?

Já

Friðlýsa?

Nei

Friðlýst?

Nei

Hvenær

Lega og staðhættir

Upp af Hestadölum er hár klettahnúkur er heitir Leiðarhnúkur, en austan við hann er skarð er heitir Slitvindastaðaskarð.

Heimildir og munnmæli

Eyrarbotn og Hrafnkelsstaðir. Örnefnaskrá.  
Þorleifur Jóhannesson skráði. Örnefnastofnun.

Lýsing**Fornleið.**

Leiðin liggur upp Hestadali, austan megin við Leiðarhnúk yfir Slitvindastaðaskarð. Var þessi leið farin áður fyrr suður í Staðarsveit af gangandi mönnum en talin vera lítt fær af hestum.

Teikning/ljósmyndLjósmynd

Ljósmyndari

Jóna Kristín Ámundadóttir

Filma nr./teg. myndar

Olympus Cemedica C-2040zoom

Athugasemdir

# Fornleifaskrá

Sýsla

Snæfellssýsla

Landareign

Hrafnkellstaðir

Sveitarfélag

Eyrarsveit

Nr

Tákntala

3709

Heiti

Aðalnr.

78

Undirnr.

1

Staðfræðikort

GPS Staðsetning

N 64°55.07 W 023°06.77

Viðmiðun

WGS84

M.y. sjó

Skekka

<10

Tegund minja

Rúst

Tilgáta

Kvíar, stekkur, eða aðhald

Fjöldi

1

Hættumat

Hætta

Ástand

Aldur

Í eyði

Landeyðing

Mikil

Lélegt

1550-1900

Minjagildi

Lítið

Merkja?

Nei

Skrásetjari

Dags.

Fríðlýsa?

Nei

Fríðlýst?

Nei

Hvenær

Jóna Kristín Ámundadóttir

25/3 2004

Lega og staðhættir

Þrjár litlir tangar ganga úr í sjóinn bent norður af Gunnúlfsfelli. Viðkomandi rúst er utan í hólí sem er alveg við sjávarbakkan austan megin á miðju tanganum. Umhverfi þýft og einnig nokkuð um uppblásna fláka til vesturs.

Heimildir og munnmæli

Lýsing

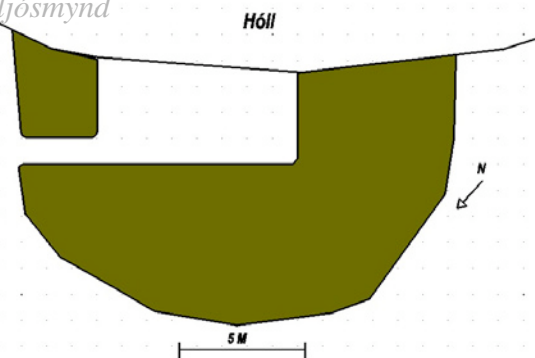
**Rúst.**

17 x 11 m (NA - SV).

Veggir úr torfi, 0.2 - 0.4 m háir og 3 - 7 m breiðir.

SA hluti rústarinnar er hólí sem nýttur er sem veggur. Helmingur hólísins hefur brotnað niður af sjávarbakkanum vegna ágangs sjávar. Hugsanlega er einhver hluti vestur hliðar rústarinnar náttúrulegur en síðan verið bætt við. Op er til NA. Gólf er grasgróið og mjög þýft.

Teikning/Ljósmynd



Ljósmynd



Ljósmyndari

Jóna Kristín Ámundadóttir

Filma nr./teg. myndar

Olympus Cemedica C-2040zoom

Athugasemdir

# Fornleifaskrá

Aðalnr.

79

Sýsla

Snæfellssýsla

Sveitarfélag

Eyrarsveit

Táknatala

3709

Landareign

Hrafnkelsstaðir

Nr

Heiti

Undirnr.

1

Staðfræðikort

GPS Staðsetning

N 64°54.78 W 023°07.65

Viðmiðun

WGS84

M.y. sjó

Skekka

&lt;10

Tegund minja

Rétt

Tilgáta

Fjöldi

1

Hættumat

Annað

Hætta

Mikil

Ástand

Ágætt

Aldur

1900-

Í eyði

Minjagildi

Talsvert

Merkja?

Nei

Skrásetjari

Jóna Kristín Ámundadóttir

Dags.

26/3 2004

Friðlýsa?

Nei

Friðlýst?

Nei

Hvenær

## Legu og staðhættir

Staðsett undir NV hlíðum Gunnúlfssfells. Mjög mikið af skriðum og stóru grjóti er fallið hefur úr fjallshlíðinni í nágrenninu.

## Heimildir og munnmæli

### Lýsing

#### Rétt.

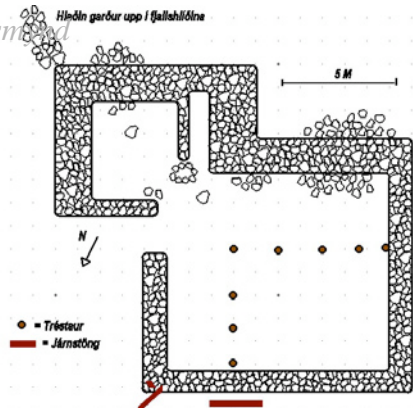
16 x 14 m (NA - SV).

Veggir hlaðnir úr grjóti, 0.2 - 1.5 m háir og 0.5 - 2 m breiðir. Rústin er eitt hólf þó að innan þess hafi það verið brotið niður í nokkra hluta. Litill veggur, um 2.5 m, liggur inn í hana í SA hluta hennar og virðist það vera eldstæði við enda hennar (gæti verið aðstaða til járninga?). Einnig eru 8 tréstaumar er hafa eflaust afmarkað sérstakt hólf á síðustu árum þess er rústin var nýtt. Op er til NA. Allt að 7 hleðslulög (garðlög) eru greinileg. Gólf er grasigróið en nokkuð er um steina sem hafa hrunið úr veggjum að SA verðu. Nokkuð um rusl t.d. jarnstangir, við og í rústinni.

Mun snjóflóð hafa fallið á réttina um 1970 og lent á þeim veggjum er hrunið hafa. Var hætt að mestu að nota réttina eftir það atvik.

Um 1 - 2 m breiður garður hefur verið lagður frá austasta horni rústarinnar upp í hlíðina til að auðvelda að reka fé inn í réttina.

### Teikning/Ljósmynd



### Ljósmynd



Ljósmyndari

Jóna Kristín Ámundadóttir

Filma nr./teg. myndar

Olympus Cemedica C-2040zoom

## Athugasemdir

# Fornleifaskrá

Aðalnr.

80

Sýsla

Snæfellssýsla

Sveitarfélag

Eyrarsveit

Táknatala

3709

Landareign

Hrafnkelsstaðir

Nr

Heiti

Undirnr.

1 - 2

Staðfræðikort

GPS Staðsetning

N 64°55.14 W 023°08.51

Viðmiðun

WGS84

M.y. sjó

Skekka

&lt;10

Tegund minja

Rústir

Tilgáta

Fjöldi

2

Hættumat

Hætta

Ástand

Aldur

Í eyði

Minjagildi

Merkja?

Landeyðing

Lítill

Lélegt

1550-1900

Talsvert

Nei

Skrásetjari

Dags.

Friðlýsa?

Friðlýst?

Hvenær

Jóna Kristín Ámundadóttir

26/3 2004

Nei

Nei

Lega og staðhættir

Staðsettar á grösugum bakka sunnan við lítinn læk er rennur úr gili sem er sunnan við Stekkjargil.

Heimildir og munnmæli

Lýsing

**Rústir.**

Svæðið sem rústirnar eru á er um 20 m x 15 m, og liggur NV - SA. Um er að ræða 2 rústir sem eru kassalaga, mjög ógreinilegar og þýfðar. SV hlið þeirra beggja liggur að hárrí hlið sem er nýtt í bygginguna.

Einhver hætta er á landeyðingu ef flóð koma úr gílinu, en rúst nr. 2 er minnst 1 m frá læknum.

Teikning/ljósmynd



Ljósmynd



Ljósmyndari

Jóna Kristín Ámundadóttir

Filma nr./teg. myndar

Olympus Cemedica C-2040zoom

Athugasemdir

# Fornleifaskrá

Sýsla

Snæfellssýsla

Sveitarfélag

Eyrarsveit

Táknatala

3709

Aðalnr.

80

Landareign

Hrafnkelsstaðir

Nr

Heiti

Undirnr.

1

Staðfræðikort

GPS Staðsetning

N 64°55.14 W 023°08.51

Viðmiðun

WGS84

M.y. sjó

Skekka

<10

Tegund minja

Rúst

Tilgáta

Fjöldi

1

Hættumat

Hætta

Ástand

Aldur

Í eyði

Minjagildi

Merkja?

Landeyðing

Lítill

Lélegt

1550-1900

Lítið

Nei

Skrásetjari

Dags.

Fríðlýsa?

Fríðlýst?

Hvenær

Jóna Kristín Ámundadóttir

26/3 2004

Nei

Nei

Legg og staðhættir

Staðsett á grösugum bakka 8 m sunnan við lítinn læk er rennur úr gili sem er sunnan við Stekkjargil.

Heimildir og munnmæli

Lýsing

**Rúst.**

4.5 x 3.5 m (NA - SV).

Veggir úr torfi, 0.2 - 0.5 m háir og 0.8 - 1.5 m breiðir.

Rústin er utan í hárrí hlíð til SV sem er nýtt sem veggur í þeim hluta rústarinnar. Op er til NA.

Gólfíð er, svo og öll rústin, grasi- og mosavaxin.

Rúst nr. 2 liggur 5 m til vesturs.

Teikning/ljósmynd

5 M

Hóll

5 m í Rúst nr. 2

N

Ljósmynd



Ljósmyndari

Jóna Kristín Ámundadóttir

Filma nr./teg. myndar

Olympus Cemedica C-2040zoom

Athugasemdir

# Fornleifaskrá

Sýsla

Snæfellssýsla

Landareign

Hrafnkelsstaðir

Sveitarfélag

Eyrarsveit

Nr

Tákntala

3709

Heiti

Aðalnr.

80

Undirnr.

2

Staðfræðikort

GPS Staðsetning

N 64°55.14 W 023°08.48

Viðmiðun

WGS84

M.y. sjó

Skekka

<10

Tegund minja

Rúst

Tilgáta

Fjöldi

1

Hættumat

Hætta

Ástand

Aldur

Í eyði

Minjagildi

Merkja?

Landeyðing

Mikil

Lélegt

1550-1900

Lítið

Nei

Skrásetjari

Dags.

Fríðlýsa?

Fríðlýst?

Hvenær

Jóna Kristín Ámundadóttir

26/3 2004

Nei

Nei

Lega og staðhættir

Staðsett á grösugum bakka 1 m suðaustan við lítinn læk er rennur úr gili sem er sunnan við Stekkjargil.

Heimildir og munnmæli

Lýsing

**Rúst.**

6 x 4 m (NA - SV).

Veggir úr torfi, 0.2 - 0.4 m háir og 1 - 2 m breiðir.


Rústin er utan í hárrí hlíð til SV sem er nýtt sem veggur í þeim hluta rústarinnar. Op er til NA.

Rústin er mjög þýfð, hrunin og ógreinileg. Gólfið er, svo og öll rústin, grasi- og mosavaxin. Rúst nr. 1 liggur 5 m til austurs.

Nokkur hætta er á að lækurinn muni grafa undan rústinni þar sem hann rennur framhjá henni 1 m frá SA horni hennar.

Teikning/ljósmynd

5 M



Ljósmynd



Ljósmyndari

Jóna Kristín Ámundadóttir

Filma nr./teg. myndar

Olympus Cemedica C-2040zoom

Athugasemdir

# Fornleifaskrá

Aðalnr.

81

Sýsla

Snæfellssýsla

Sveitarfélag

Eyrarsveit

Táknatala

3709

Landareign

Hrafnkelsstaðir

Nr

Heiti

Undirnr.

1 - 2

Staðfræðikort

GPS Staðsetning

N 64°55.99 W 023°08.32

Viðmiðun

WGS84

M.y. sjó

Skekka

&lt;10

Tegund minja

Rústir

Tilgáta

Fjöldi

2

Hættumat

Hætta

Ástand

Aldur

Í eyði

Minjagildi

Merkja?

Landeyðing

Lítill

Sæmilegt

1550-1900

Talsvert

Nei

Skrásetjari

Dags.

Friðlýsa?

Friðlýst?

Hvenær

Jóna Kristín Ámundadóttir

26/3 2004

Nei

Nei

## Lega og staðhættir

2 rústir staðsettar á svæði sem er um 100 m SV af nyrsta hluta gömlu ruslahauga Grundarfjarðar, sunnan megin við Stekkjargil. Umhverfið mjög mýrlent og þýft.

## Heimildir og munnmæli

Eyrarbotn og Hrafnkelsstaðir. Örnefnaskrá. Þorleifur Jóhannesson skráði. Örnefnastofnun.

## Lýsing

### Rústir.

Svæðið sem rústirnar eru á er um 40 x 20 m stórt (NV - SA). Báðar rústirnar eru utan í hlíð og snúa andspænis hvor annari, en mýrlent láglendi er á milli þeirra. Lítill lækur rennur á milli rústanna. Hugsanlega eru rústirnar tengdar nafni gilsins, Stekkjargil, er liggur norðan við þær. Einnig gætu verið fleiri rústir á svæðinu er ekki sjást á yfirborðinu, t.d. vegna rofs, skriða úr gilinu, framkvæmda við ruslahuginn o.s.frv.

Teikning/ljósmynd



Ljósmynd



Ljósmyndari

Jóna Kristín Ámundadóttir

Filma nr./teg. myndar

Olympus Cemedica C-2040zoom

## Athugasemdir

# Fornleifaskrá

Sýsla

Snæfellssýsla

Landareign

Hrafnkelsstaðir

Sveitarfélag

Eyrarsveit

Nr

Táknatala

3709

Heiti

Aðalnr.

81

Undirnr.

1

Staðfræðikort

GPS Staðsetning

N 64°55.29 W 023°08.32

Viðmiðun

WGS84

M.y. sjó

Skekka

<10

Tegund minja

Rúst

Tilgáta

Fjöldi

1

Hættumat

Ekkert

Hætta

Engin

Ástand

Sæmilegt

Aldur

1550-1900

Í eyði

Skrásetjari

Jóna Kristín Ámundadóttir

Dags.

26/3 2004

Minjagildi

Talsvert

Merkja?

Nei

Fríðlýsa?

Nei

Fríðlýst?

Nei

Hvenær

## Lega og staðhættir

Staðsett utan í hlíð sem er um 100 m VSV af nyrsta hluta gömlu ruslahauga Grundarfjarðar, sunnan megin við Stekkjargil. Umhverfið er gasi-, mosa- og lyngvaxið, einnig mjög mýrlent og þýft.

## Heimildir og munnmæli

Eyrarbotn og Hrafnkelsstaðir. Örnefnaskrá.

Þorleifur Jóhannesson skráði. Örnefnastofnun.

## Lýsing

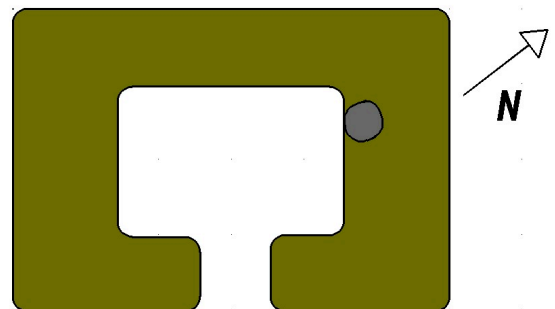
### Rúst.

6 x 4 m (NA - SV).

Veggir byggðir aðalega úr torfi en einn steinn er greinilegur og eru fleiri í grunninum. Veggirnir eru 0.3 - 0.5 m háir og 1 - 1.5 m breiðir. Op er til SA. Gólf er grasgróið, en nokkuð er um lyng í SV hluta rústarinnar.

Teikning/ljósmynd

5 M



Ljósmynd



Ljósmyndari

Jóna Kristín Ámundadóttir

Filma nr./teg. myndar

Olympus Cemedica C-2040zoom

## Athugasemdir

# Fornleifaskrá

Aðalnr.

81

Sýsla

Snæfellssýsla

Sveitarfélag

Eyrarsveit

Tákntala

3709

Landareign

Hrafnkelsstaðir

Nr

Heiti

Undirnr.

2

Staðfræðikort

GPS Staðsetning

N 64°55.29 W 023°08.29

Viðmiðun

WGS84

M.y. sjó

Skekkja

&lt;10

Tegund minja

Rúst

Tilgáta

Fjöldi

1

Hættumat

Hætta

Ástand

Aldur

Í eyði

Minjagildi

Merkja?

Landeyðing

Lítill

Sæmilegt

1550-1900

Talsvert

Nei

Skrásetjari

Dags.

Friðlýsa?

Friðlýst?

Hvenær

Jóna Kristín Ámundadóttir

26/3 2004

Nei

Nei

## Lega og staðhættir

Staðsettar utan í hlið sem er um 100 m SV af nyrsta hluta gömlu ruslahauga Grundarfjarðar, sunnan megin við Stekkjargil. 40 m SA af rúst nr. 1. Umhverfið mjög mýrlent og þýft til norðurs en bert holt til suðurs.

## Heimildir og munnmæli

Eyrarbotn og Hrafnkelsstaðir. Örnefnaskrá. Þorleifur Jóhannesson skráði. Örnefnastofnun.

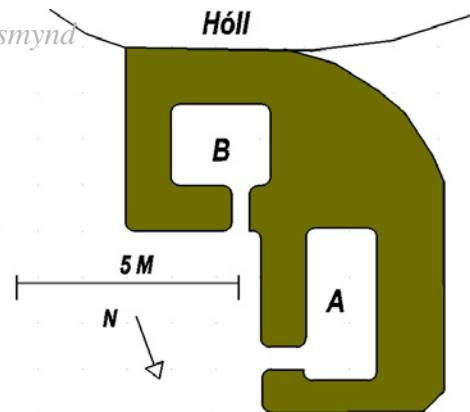
## Lýsing

### Rúst.

8 x 7 m (NNA - SSA).

Veggir eru úr torfi, 0.2 - 0.5 m háir og 0.8 - 4 m breiðir. Rústin liggur upp við hlið til SSA og nýtir hana að nokkru í þá hlið byggingarinnar. 2 hólf eru á rústinni (A - B). Op hólf A er til ASA, en op hólf B er til NNA. Rústin er nokkuð hrunin. Gólfið, svo og öll rústin, er grasi-, mosa- og lyngigróin.

Teikning/ljósmynd



Ljósmynd



Ljósmyndari

Jóna Kristín Ámundadóttir

Filma nr./teg. myndar

Olympus Cemedica C-2040zoom

## Athugasemdir

# Fornleifaskrá

Aðalnr.

82

Sýsla

Snæfellssýsla

Sveitarfélag

Eyrarsveit

Táknatala

3709

Landareign

Hrafnkelsstaðir

Nr

Heiti

Undirnr.

1

Staðfræðikort

GPS Staðsetning

N 64°55.36 W 023°08.17

Viðmiðun

WGS84

M.y. sjó

Skekka

&lt;10

Tegund minja

Rúst

Tilgáta

Fjárhús og stekkur

Fjöldi

1

Hættumat

Annað

Hætta

Mikil

Ástand

Sæmilegt

Aldur

1550-1900

Í eyði

Minjagildi

Talsvert

Merkja?

Nei

Skrásetjari

Jóna Kristín Ámundadóttir

Dags.

26/3 2004

Friðlýsa?

Nei

Friðlýst?

Nei

Hvenær

## Legg og staðhættir

Staðsett 5 m norður af nyrsta enda gömlu ruslahauga Grundarfjarðar fyrir neðan Stekkjargil. Umhverfið gróið og þýft nema til suðurs þar sem ruslahaugarnir eru.

## Heimildir og munnmæli

Eyrarbotn og Hrafnkelsstaðir. Örnefnaskrá. Þorleifur Jóhannesson skráði. Örnefnastofnun.

## Lýsing

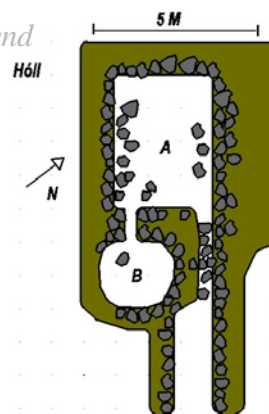
### Rúst.

11 x 6 m (NV - SA).

Veggir úr torfi og grjóti, 0.3 - 1.3 m háir og 0.5 - 1.5 m breiðir. 2 hólf eru á rústinni (A - B). Op er til SA. Rústin er nokkuð niðurgrafin í þýfðan hól. Allt að 4 hleðslulög (garðlög) greinanleg. Gólfið er vel gróið en einnig er mikið af steinum er hrunið hafa úr veggjunum, t.d. hafa fallnir steinar nær fyllt upp í ganginn inn í hólf A. Einnig er mikið af rusli er fokið hefur frá ruslahaugunum í og við rústina.

Hugsanlega eru rústirnar tengdar nafni gilsins, Stekkjargil, er liggur norðan við þær. Einnig gætu verið fleiri rústir á svæðinu er ekki sjást á yfirborðinu, t.d. vegna rofs, skriða úr gilinu, framkvæmda við ruslahauginn o.s.frv.

## Teikning/Ljósmynd



## Ljósmynd



Ljósmyndari

Jóna Kristín Ámundadóttir

Filma nr./teg. myndar

Olympus Cemedica C-2040zoom

## Athugasemdir

Nokkur hætta er á að rof muni koma í rústina vegna þess hve nálægt hún er ruslahauginum.

# Fornleifaskrá

Aðalnr.

83

Sýsla

Snæfellssýsla

Sveitarfélag

Eyrarsveit

Táknatala

3709

Landareign

Hrafnkelsstaðir

Nr

Heiti

Undirnr.

1

Staðfræðikort

GPS Staðsetning

N 64°55.50 W 023°07.89

Viðmiðun

WGS84

M.y. sjó

Skekka

&lt;10

Tegund minja

Rúst

Tilgáta

Aðhald

Fjöldi

1

Hættumat

Hætta

Ástand

Aldur

Í eyði

Minjagildi

Merkja?

Landeyðing

Lítill

Sæmilegt

1550-1900

Lítið

Nei

Skrásetjari

Dags.

Friðlýsa?

Friðlýst?

Hvenær

Jóna Kristín Ámundadóttir

27/3 2004

Nei

Nei

**Lega og staðhættir**

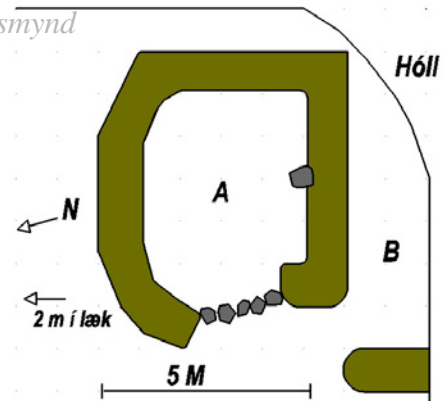
Rústin er staðsett í laut um 50 m NV af veginum, rétt sunnan megin við lítinn læk og 10 m N við háspennustaur. Til SV eru blásin holt.

**Heimildir og munnmæli****Lýsing****Rúst.**

8 x 8 m ( VNV - ASA).

Veggir eru aðalega úr trofi en þó eru einstaka steinar í vegg og opi. Veggir eru milli 0.2 - 0.5 m á hæð og 1 m breiðir. 2 hólf (A - B). Lítil veggur gengur inn í lautina að aðal rústinni (hólfi A) og nýtir lautina, sem rústin er í, til að mynda hólf B. Op hólf A er til vesturs en hólf B til NNA. Gólfið er grasigróið, einnig er nokkuð um smá rusl er fokið hefur frá nálægum ruslaugum.

Teikning/ljósmynd



Ljósmynd



Ljósmyndari

Jóna Kristín Ámundadóttir

Filma nr./teg. myndar

Olympus Cemedica C-2040zoom

**Athugasemdir**

# Fornleifaskrá

Aðalnr.

84

Sýsla

Snæfellssýsla

Sveitarfélag

Eyrarsveit

Táknatala

3709

Landareign

Hrafnkelsstaðir

Nr

Heiti

Undirnr.

1

Staðfræðikort

GPS Staðsetning

N 64°55.56 W 023°07.48

Viðmiðun

WGS84

M.y. sjó

Skekkja

&lt;10

Tegund minja

Rúst

Tilgáta

Fjöldi

1

Hættumat

Annað

Hætta

Talsverð

Ástand

Sæmilegt

Aldur

1550-1900

Í eyði

1907

Minjagildi

Talsvert

Merkja?

Nei

Skrásetjari

Jóna Kristín Ámundadóttir

Dags.

27/3 2004

Friðlýsa?

Nei

Friðlýst?

Nei

Hvenær

## Legg og staðhættir

Staðsett á bakkanum 15 m suður af bæjarlæknum er var suður af bæjartúni Hrafnkelsstaða. Er hún alveg við túnjaðarinn sem enn er nýtt og er nokkur hætta á raski vegna heyskapar. Umhverfið er mjög þýft.

## Heimildir og munnmæli

Eyrarbotn og Hrafnkelsstaðir. Örnefnaskrá. Þorleifur Jóhannesson skráði. Örnefnastofnun.

## Lýsing

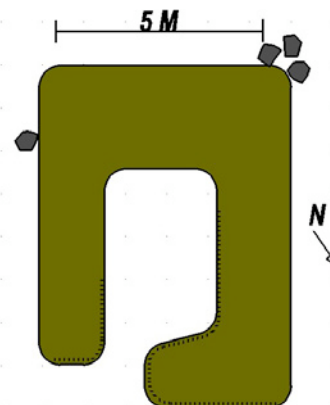
### Rúst.

8 x 6 m (NA - SV).

Veggir eru úr torfi en einnig eru einstaka steinar er virðast hafa hrunið úr henni. Er rústin 0.3 - 0.7 m há og veggir 1.5 - 2.5 m breiðir. Op er til austurs.

Vegna þess hve svæðið er þýft er NA-hluti rústarinnar nokkuð ógreinilegur. Gólf, svo og rústin öll, er mjög grasivaxin og var einnig mikil sína er skráningin fór fram.

Teikning/ljósmynd



Ljósmynd



Ljósmyndari

Jóna Kristín Ámundadóttir

Filma nr./teg. myndar

Olympus Cemedica C-2040zoom

## Athugasemdir

Viðkomandi rúst tilheyrir Hrafnkelsstöðum sem skráð er nr. 38.

# Fornleifaskrá

Aðalnr.

85

Sýsla

Snæfellssýsla

Sveitarfélag

Eyrarsveit

Táknatala

3709

Landareign

Hrafnkelsstaðir

Nr

Heiti

Undirnr.

1

Staðfræðikort

GPS Staðsetning

N 64°55.63 W 023°07.56

Viðmiðun

WGS84

M.y. sjó

Skekka

&lt;10

Tegund minja

Rúst

Tilgáta

Kálgarður - aðhald

Fjöldi

1

Hættumat

Landeyðing

Hætta

Lítill

Ástand

Sæmilegt

Aldur

1550-1900

Í eyði

1907

Minjagildi

Lítið

Merkja?

Nei

Skrásetjari

Jóna Kristín Ámundadóttir

Dags.

27/3 2004

Friðlýsa?

Nei

Friðlýst?

Nei

Hvenær

**Lega og staðhættir**

Staðsett utan í hlið um 5 m NA af læk er liggur norður af heimatúninu að Hrafnkelsstöðum.

**Heimildir og munnmæli**

Eyrarbotn og Hrafnkelsstaðir. Örnefnaskrá.

Þorleifur Jóhannesson skráði. Örnefnastofnun.

**Lýsing****Rúst.**

15 x 10 m (NA - SV).

Veggir eru úr torfi, en þó er einn steinn sjáanlegur.

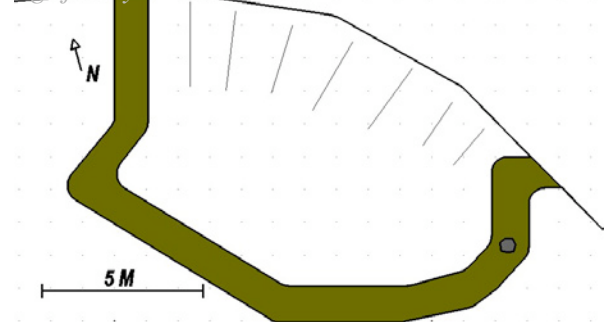
Eru veggir 0.2 - 0.5 m háir og 1 m breiðir. Hliðin er

rústin liggur upp við er nýtt sem NV hlið

rústarinnar. Ekkert op er greinanlegt. Rústin er öll

mjög grasi gróin og var mikið um sinu er skráning fór fram.

Teikning/Ljósmynd



Ljósmynd



Ljósmyndari

Jóna Kristín Ámundadóttir

Filma nr./teg. myndar

Olympus Cemedica C-2040zoom

**Athugasemdir**

Viðkomandi rúst tilheyrir Hrafnkelsstöðum sem skráð er nr. 38.

# Fornleifaskrá

Sýsla

Snæfellssýsla

Sveitarfélag

Eyrarsveit

Tákntala

3709

Aðalnr.

86

Landareign

Eiði

Nr

Heiti

Undirnr.

1

Staðfræðikort

GPS Staðsetning

N 64°56.14 W 023°07.71

Viðmiðun

WGS84

M.y. sjó

Skekka

<10

Tegund minja

Mógrafir

Tilgáta

Fjöldi

1

Hættumat

Hætta

Ástand

Aldur

Í eyði

Landeyðing

Talsverð

Sæmilegt

1900-

Minjagildi

Lítið

Merkja?

Nei

Skrásetjari

Dags.

Fríðlýsa?

Nei

Fríðlýst?

Nei

Hvenær

Jóna Kristín Ámundadóttir

4/4 2004

Leggja og staðhættir

Mógrafirnar eru staðsettar á SV hluta Móness.

Heimildir og munnmæli

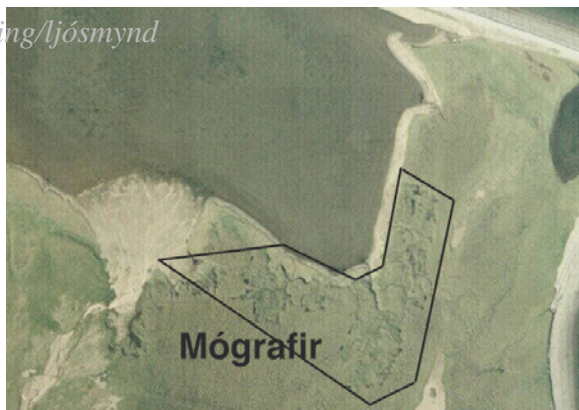
Eiði. Örnefnaskrá. Þorleifur Jóhannesson skráði. Örnefnastofnun.

Lýsing

**Mógrafir.**

Svæðið sem mógrafirnar ná yfir er um 150 x 100 m stórt og liggur eftir ströndinni. Þær eru að mestu leyti nokkuð grunnar, um 0.5 m, en eru allt að 1 m djúpar á nokkrum stöðum. Svæðið er mjög blautt, en nokkrir litlir lækir renna um það.

Teikning/ljósmynd



Ljósmynd



Ljósmyndari

Jóna Kristín Ámundadóttir

Filma nr./teg. myndar

Olympus Cemedica C-2040zoom

Athugasemdir

# Fornleifaskrá

Aðalnr.

87

Sýsla

Snæfellssýsla

Sveitarfélag

Eyrarsveit

Táknatala

3709

Landareign

Eiði

Nr

Heiti

Undirnr.

1 - 2

Staðfræðikort

GPS Staðsetning

N 64°56.23 W 023°07.60

Viðmiðun

WGS84

M.y. sjó

Skekka

&lt;10

Tegund minja

Rústir

Tilgáta

Mókofar

Fjöldi

2

Hættumat

Hætta

Ástand

Aldur

Í eyði

Minjagildi

Merkja?

Landeyðing

Talsverð

Lélegt

1550-1900

Lítið

Nei

Skrásetjari

Dags.

Friðlýsa?

Friðlýst?

Hvenær

Jóna Kristín Ámundadóttir

4/4 2004

Nei

Nei

Lega og staðhættir

2 rústir sem staðsettar eru milli tveggja tjarna á NA hluta Móness, en þar hefur verið mikið um mótak. Umhverfið er mjög þýft.

Heimildir og munnmæliLýsing**Rústir.**

Rústirnar hafa eflaust verið tengdar mótaki sem hefur verið stundað á Mónesinu í stórum stíll, hugsanlega geymslur og/eða nýtt til þurrkunar. eru þar báðar úr torfi og ekki miklar um sig.

Teikning/LjósmyndLjósmynd

Ljósmyndari

Jóna Kristín Ámundadóttir

Filma nr./teg. myndar

Olympus Cemedica C-2040zoom

Athugasemdir

# Fornleifaskrá

Sýsla

Snæfellssýsla

Landareign

Eiði

Sveitarfélag

Eyrarsveit

Nr

Tákntala

3709

Heiti

Aðalnr.

87

Undirnr.

1

Staðfræðikort

GPS Staðsetning

N 64°56.23 W 023°07.60

Viðmiðun

WGS84

M.y. sjó

Skekka

<10

Tegund minja

Rúst

Tilgáta

Fjöldi

1

Hættumat

Hætta

Ástand

Aldur

Í eyði

Minjagildi

Merkja?

Landeyðing

Talsverð

Lélegt

1550-1900

Lítið

Nei

Skrásetjari

Dags.

Fríðlýsa?

Fríðlýst?

Hvenær

Jóna Kristín Ámundadóttir

4/4 2004

Nei

Nei

Legg og staðhættir

Staðsett um 10 m vestur af tjörn sem er á NA enda Móness, um 50 m NA af enda Mógrafa nr. 86. Svæðið mjög þýft. Rúst nr. 2 er 8 m til NNV.

Heimildir og munnmæli

Lýsing

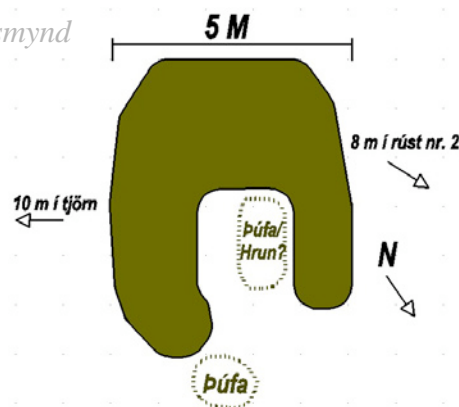
**Rúst.**

7 x 5 m (NA - SV).

Veggir úr torfi, 0.2 - 0.4 m háir og 1 - 2 m breiðir.

Einnig fundust steinar í grunninum við nánari athugun. Annars er rústin öll mjög ógreinileg vegna þess hve svæðið er þýft og eru nokkrar mjög stórar þúfur bæði við og í rústinni. Op er til NA. Rústin er öll grasi gróin og er mikil sina í henni, en einnig mjög hrunin.

Teikning/ljósmynd



Ljósmynd



Ljósmyndari

Jóna Kristín Ámundadóttir

Filma nr./teg. myndar

Olympus Cemedica C-2040zoom

Athugasemdir

# Fornleifaskrá

Aðalnr.

87

Sýsla

Snæfellssýsla

Sveitarfélag

Eyrarsveit

Táknatala

3709

Landareign

Eiði

Nr

Heiti

Undirnr.

2

Staðfræðikort

GPS Staðsetning

N 64°56.23 W 023°07.64

Viðmiðun

WGS84

M.y. sjó

Skekka

&lt;10

Tegund minja

Rúst

Tilgáta

Fjárborg

Fjöldi

1

Hættumat

Hætta

Ástand

Aldur

Í eyði

Minjagildi

Merkja?

Landeyðing

Lítill

Lélegt

1550-1900

Talsvert

Nei

Skrásetjari

Dags.

Friðlýsa?

Friðlýst?

Hvenær

Jóna Kristín Ámundadóttir

4/4 2004

Nei

Nei

**Lega og staðhættir**

Staðsett um 25 m vestur af tjörn sem er á NA enda Móness, um 40 m NA af enda Mógrafa nr. 86. Svæðið mjög þýft. Rúst nr. 1 er 8 m til SSA.

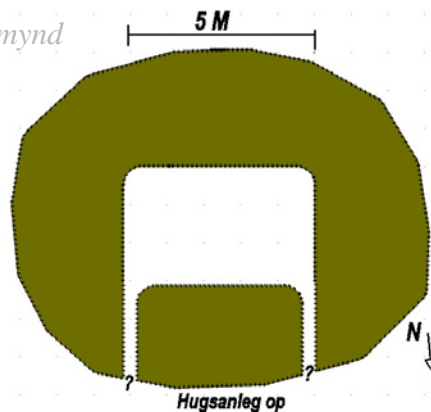
**Heimildir og munnmæli****Lýsing****Rúst.**

11 x 9 m (NNA - SSV).

Veggir úr torfi, 0.2 - 0.4 m háir og 2 - 3 m breiðir. Er rústin hringlaga, þýfð og með kassalaga hólfi í miðju.

Vegna þess hve rústin er ógreinileg er erfitt að greina dyr en hugsanlega eru tvö op til NNA.

Teikning/ljósmynd



Ljósmynd



Ljósmyndari

Jóna Kristín Ámundadóttir

Filma nr./teg. myndar

Olympus Cemedica C-2040zoom

**Athugasemdir**

# Fornleifaskrá

Aðalnr.

88

Sýsla

Snæfellssýsla

Sveitarfélag

Eyrarsveit

Táknatala

3709

Landareign

Eiði

Nr

Heiti

Undirnr.

1 - 2

Staðfræðikort

GPS Staðsetning

N 64°56.28 W 023°08.46

Viðmiðun

WGS84

M.y. sjó

Skekja

&lt;10

Tegund minja

Rústir

Tilgáta

Stekkir eða aðhöld

Fjöldi

2

Hættumat

Hætta

Ástand

Aldur

Í eyði

Minjagildi

Merkja?

Landeyðing

Lítill

Sæmilegt

1550-1900

Lítið

Nei

Skrásetjari

Dags.

Friðlýsa?

Friðlýst?

Hvenær

Jóna Kristín Ámundadóttir

4/4 2004

Nei

Nei

**Lega og staðhættir**

Tvær rústir sem staðsettar eru báðu megin við Eiðisstapa. Annars vegar undir SA hluta stapan og hins vegar NV hluta hans. Er svæðið nokkuð þýft og einnig er smá mýri á svæðinu. Mun gamli vegurinn hafa legið rétt suður af stapanum.

**Heimildir og munnmæli**

Eiði. Örnefnaskrá. Þorleifur Jóhannesson skráði. Örnefnastofnun.

**Lýsing****Rústir.**

Tvennar rústir sem byggðar eru úr torfi og nokkrum stórum steinum er mynda eins konar kví, stekk og/eða aðhald fyrir búfenað. Eflaust byggt báðumegin til að vernda fé frá roki úr öllum áttum. Rústirnar eru byggðar utan í klettum Eiðisstapa og er hann nýttur í bygginguna.

Teikning/ljósmynd



Ljósmynd



Ljósmyndari

Jóna Kristín Ámundadóttir

Filma nr./teg. myndar

Olympus Cemedica C-2040zoom

**Athugasemdir**

Samkvæmt þjóðtrúnni mun vera mikil álfabyggð í Eiðsstöpum. Aðrar heimildir segja að um sé að ræða byggð huldufólks.

# Fornleifaskrá

Aðalnr.

88

Sýsla

Snæfellssýsla

Sveitarfélag

Eyrarsveit

Táknatala

3709

Landareign

Eiði

Nr

Heiti

Undirnr.

1

Staðfræðikort

GPS Staðsetning

N 64°56.28 W 023°08.46

Viðmiðun

WGS84

M.y. sjó

Skekka

&lt;10

Tegund minja

Rúst

Tilgáta

Stekkur eða aðhald.

Fjöldi

1

Hættumat

Ekkert

Hætta

Engin

Ástand

Sæmilegt

Aldur

1550-1900

Í eyði

Minjagildi

Lítið

Merkja?

Nei

Skrásetjari

Jóna Kristín Ámundadóttir

Dags.

4/4 2004

Friðlýsa?

Nei

Friðlýst?

Nei

Hvenær

## Lega og staðhættir

Undir Eiðisstöpum að SA verðu, um 15 m suður af vesturenda tjarnarinnar. Umhverfið er nokkuð mýrlent og er það grasi- og mosavaxið.

## Heimildir og munnmæli

Eiði. Örnefnaskrá. Þorleifur Jóhannesson skráði. Örnefnastofnun.

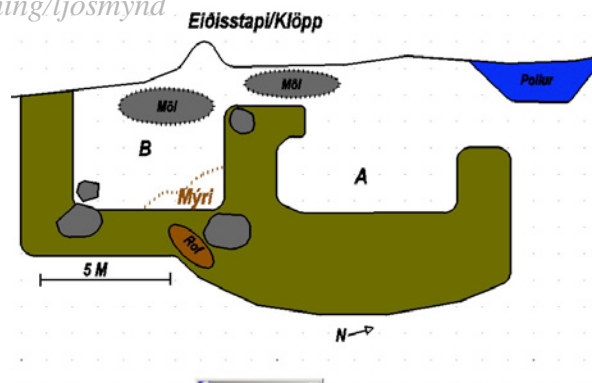
## Lýsing

### Rúst.

19 x 8 m (NNA - SSV).

Veggir eru aðalega úr torfi en einnig eru nýttir stórir steinar er hrunið hafa úr stöpunum. Veggirnir eru 0.2 - 0.7 m háir og milli 1 - 3.5 m breiðir. Eiðisstapi er nýttur sem NNV hlið rústarinnar. 2 hólf eru á rústinni (A - B). Op er úr hólf A til NNA. Hólf B er mun greinilegra heldur en hólf A. Gólfið er grasi- og mosavaxið, en einnig er mýri og malarblettir á því. Rústin liggur í smá halla til austurs og er nokkuð hrunin.

## Teikning/Ljósmynd



## Ljósmynd



Ljósmyndari

Jóna Kristín Ámundadóttir

Filma nr./teg. myndar

Olympus Cemedica C-2040zoom

## Athugasemdir

# Fornleifaskrá

Aðalnr.

88

Sýsla

Snæfellssýsla

Sveitarfélag

Eyrarsveit

Táknatala

3709

Landareign

Eiði

Nr

Heiti

Undirnr.

2

Staðfræðikort

GPS Staðsetning

N 64°56.31 W 023°08.53

Viðmiðun

WGS84

M.y. sjó

Skekka

&lt;10

Tegund minja

Rúst

Tilgáta

Aðhald

Fjöldi

1

Hættumat

Hætta

Ástand

Aldur

Í eyði

Minjagildi

Merkja?

Landeyðing

Lítill

Lélegt

1550-1900

Lítið

Nei

Skrásetjari

Dags.

Friðlýsa?

Friðlýst?

Hvenær

Jóna Kristín Ámundadóttir

4/4 2004

Nei

Nei

Lega og staðhættir

Undir Eiðisstöpum að NV verðu, um 20 m suður af sjónum. Umhverfið er nokkuð þýft.

Heimildir og munnmæli

Eiði. Örnefnaskrá. Þorleifur Jóhannesson skráði. Örnefnastofnun.

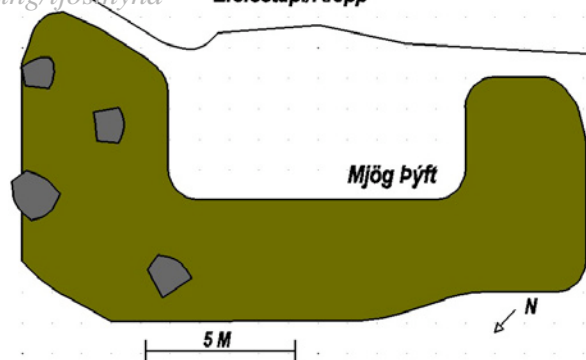
Lýsing**Rúst.**

19 x 10 m (NA - SV).

Veggir eru úr torfi og einstaka stórum steinum er sennilega hafa fallið úr stapanum. Um 0.2 - 0.5 m háir og 3 - 5 m breiðir. Eiðisstapi er nýttur sem SA hlið rústarinnar. Rústin er mjög þýft og ógreinileg. Op eru líklegust alveg upp við stapann til NA og SV þar sem garðlagið gengur ekki alveg upp að klöppinni.

Teikning/Ljósmynd

Eiðisstapi/Klöpp



Ljósmynd



Ljósmyndari

Jóna Kristín Ámundadóttir

Filma nr./teg. myndar

Olympus Cemedica C-2040zoom

Athugasemdir

# Fornleifaskrá

Aðalnr.

89

Sýsla

Snæfellssýsla

Sveitarfélag

Eyrarsveit

Táknatala

3709

Landareign

Eiði

Nr

Heiti

Undirnr.

1

Staðfræðikort

GPS Staðsetning

N 64°56.29 W 023°08.97

Viðmiðun

WGS84

M.y. sjó

Skekka

&lt;10

Tegund minja

Rúst

Tilgáta

Aðhald

Fjöldi

1

Hættumat

Hætta

Ástand

Aldur

Í eyði

Minjagildi

Merkja?

Landeyðing

Talsverð

Lélegt

1550-1900

Lítið

Nei

Skrásetjari

Dags.

Friðlýsa?

Friðlýst?

Hvenær

Jóna Kristín Ámundadóttir

4/4 2004

Nei

Nei

**Lega og staðhættir**

Staðsett um 20 m NA af veginum rétt SA af litlum klettum. Milli vegarins og rústarinnar er bert holt sem gæti leitt til rofs.

**Heimildir og munnmæli****Lýsing****Rúst.**

6 x 5 m (NA - SV).

Veggir eru úr torfi en eru að mestu horfnir í NA og SA. 0.1 - 0.4 m á hæð en 1 - 2 m breiðir. Trúlega er rústin grafin inn í holtið til SA og að gólfíð hafi verið upphlaðið. Ekkert op er greinanlegt. Rústin er mosa-, grasi- og lyngvaxin.

Teikning/ljósmynd

5 M

Bert Holt

N

Ljósmynd



Ljósmyndari

Jóna Kristín Ámundadóttir

Filma nr./teg. myndar

Olympus Cemedica C-2040zoom

**Athugasemdir**

# Fornleifaskrá

Aðalnr.

90

Sýsla

Snæfellssýsla

Sveitarfélag

Eyrarsveit

Táknatala

3709

Landareign

Eiði

Nr

Heiti

Undirnr.

1

Staðfræðikort

GPS Staðsetning

N 64°56.61 W 023°09.94

Viðmiðun

WGS84

M.y. sjó

Skekkja

&lt;10

Tegund minja

Rúst

Tilgáta

Fjöldi

1

Hættumat

Hætta

Ástand

Aldur

Í eyði

Minjagildi

Merkja?

Landeyðing

Lítill

Lélegt

1550-1900

Lítið

Nei

Skrásetjari

Dags.

Friðlýsa?

Friðlýst?

Hvenær

Jóna Kristín Ámundadóttir

4/4 2004

Nei

Nei

## Legg og staðhættir

Staðsett rétt suður af tjörninni, sem er suður af Eiði, fyrir miðju. 150 m norður af veginum. Mýrlent til vesturs en til austurs, um 10 m, er vatnsleiðsla sem liggur suður í um 400 m upp fjallshlíðina. Vatnsleiðslan gæti verið túlkuð sem túngarður. Vatnsleiðslan var gerð um 1950.

## Heimildir og munnmæli

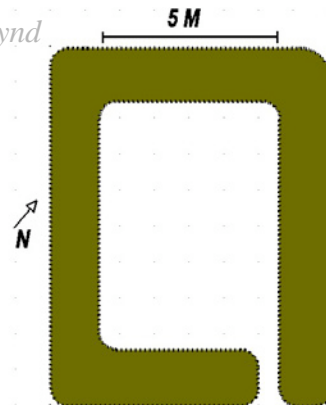
### Lýsing

#### Rúst.

10 x 8 m (NV - SA).

Veggir úr torfi, milli 0.1 - 0.4 m háir og um 1.5 m breiðir. Rústin er öll mjög fallin og ógreinileg. Grasi- og mosavaxin, en lítilega þýfð.

### Teikning/ljósmynd



### Ljósmynd



Ljósmyndari

Jóna Kristín Ámundadóttir

Filma nr./teg. myndar

Olympus Cemedica C-2040zoom

## Athugasemdir

# Fornleifaskrá

Aðalnr.

91

Sýsla

Snæfellssýsla

Sveitarfélag

Eyrarsveit

Táknatala

3709

Landareign

Eiði

Nr

Heiti

Undirnr.

1

Staðfræðikort

GPS Staðsetning

N 64°56.59 W 023°10.39

Viðmiðun

WGS84

M.y. sjó

Skekka

&lt;10

Tegund minja

Rúst

Tilgáta

Fjöldi

1

Hættumat

Hætta

Ástand

Aldur

Í eyði

Landgræðsla

Mikil

Lélegt

1550-1900

Minjagildi

Lítið

Merkja?

Nei

Skrásetjari

Dags.

Friðlýsa?

Nei

Friðlýst?

Nei

Hvenær

Jóna Kristín Ámundadóttir

4/4 2004

## Lega og staðhættir

Staðsett um 100 m SV af veginum, innan afmarkaðs svæðis fyrir skórækt í Eiðislandi. Um 20 m SSV af háspennustaur.

## Heimildir og munnmæli

## Lýsing

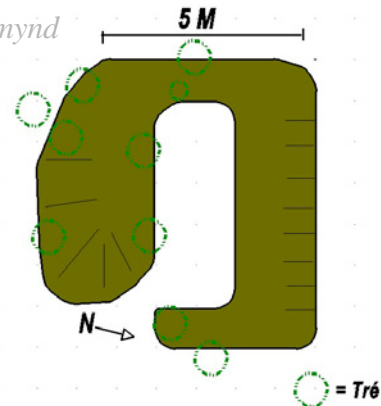
### Rúst.

7 x 7 m (VSV - ANA).

Veggir eru úr torfi, en vegna þess hve mikil sina var þegar skráð var er ekki hægt að greina hvort steinar eru í rústinni líka. Veggir eru um 0.3 - 1 m háir og 1 - 3 m breiðir. Op er til SA. Gólfið, svo og rústin öll, er mjög gróið (sina) og þýft. Rústin er nokkuð hrunin. Tré hafa verið plöntuð í rústina.

Hugsanlega eru fleiri rústir á svæðinu en eru ekki greinanlegar á yfirborðinu vegna sinu, þúfna og trjáplanta.

## Teikning/ljósmynd



## Ljósmynd



Ljósmyndari

Jóna Kristín Ámundadóttir

Filma nr./teg. myndar

Olympus Cemedica C-2040zoom

## Athugasemdir

Mælst er með því að fjarlægja þær trjáplöntur sem plantað hefur verið í rústina sem fyrst.

# Fornleifaskrá

Aðalnr.

92

Sýsla

Snæfellssýsla

Sveitarfélag

Eyrarsveit

Táknatala

3709

Landareign

Eiði

Nr

Heiti

Undirnr.

1 - 3

Staðfræðikort

GPS Staðsetning

N 64°56.40 W 023°09.95

Viðmiðun

WGS84

M.y. sjó

Skekka

&lt;10

Tegund minja

Stekkur og 2 rústir

Tilgáta

Selstaða, nátthagi og fjárh.

Fjöldi

3

Hættumat

Skriður

Hætta

Talsverð

Ástand

Sæmilegt

Aldur

1550-1900

Í eyði

Minjagildi

Talsvert

Merkja?

Nei

Skrásetjari

Jóna Kristín Ámundadóttir

Dags.

4/4 2004

Friðlýsa?

Nei

Friðlýst?

Nei

Hvenær

**Lega og staðhættir**

Í hlíðinni upp af Grundunum, beint norður af miklum klettum í Hrafnabjörgum. Umhverfið er með mikið af skriðum og stórum steinum er fallið hafa úr hlíðinni fyrir ofan. Svæðið er einnig mjög gróið og þýft.

**Heimildir og munnmæli**

Eiði. Örnefnaskrá. Þorleifur Jóhannesson skráði. Örnefnastofnun.

**Lýsing****Stekkur og 2 rústir.**

Svæðið sem rústirnar eru á er um 50 x 20 m stórt (NNV - SSA). Lítil lækur rennur milli rústanna, en nokkuð er af rusli í læknum svo og nánasta umhverfi. Rústirnar samanstanda af stekki (nr. 1), hugsanlegu fjárhúsi (nr. 2), og garðlagi sem hugsanlega mun hafa verið nátthagi (nr. 3).

Teikning/ljósmynd



Ljósmynd



Ljósmyndari

Jóna Kristín Ámundadóttir

Filma nr./teg. myndar

Olympus Cemedica C-2040zoom

**Athugasemdir**

# Fornleifaskrá

Aðalnr.

92

Sýsla

Snæfellssýsla

Sveitarfélag

Eyrarsveit

Táknatala

3709

Landareign

Eiði

Nr

Heiti

Undirnr.

1

Staðfræðikort

GPS Staðsetning

N 64°56.40 W 023°09.95

Viðmiðun

WGS84

M.y. sjó

Skekka

&lt;10

Tegund minja

Stekkur

Tilgáta

Fjöldi

1

Hættumat

Skriður

Hætta

Talsverð

Ástand

Sæmilegt

Aldur

1550-1900

Í eyði

Minjagildi

Lítið

Merkja?

Nei

Skrásetjari

Jóna Kristín Ámundadóttir

Dags.

4/4 2004

Friðlýsa?

Nei

Friðlýst?

Nei

Hvenær

## Lega og staðhættir

Í hlíðinni upp af Grundunum, beint norður af miklum klettum í Hrafnabjörgum. Staðsett um 25 - 30 m SSA af hinum rústunum. Lækurinn er alveg upp við rústina til vesturs. Umhverfið er með mikið af skriðum og stórum steinum er fallið hafa úr hlíðinni fyrir ofan. Svæðið er einnig mjög gróið og þýft.

## Lýsing

### Stekkur.

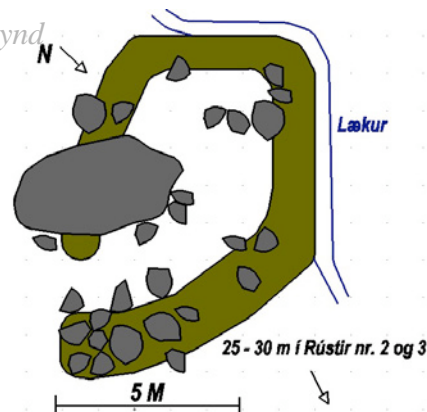
9 x 7 m (NV - SA).

Veggir úr torfi og grjóti, nokkuð óreglulegir þar sem rústin nýtir ýmsa stóra steina er fallið hafa úr hlíðinni fyrir ofan og er einnig afmörkuð af læknum er rennur alveg upp við hana að austan. Veggir 0.4 - 1 m háir og 1 - 1.5 m breiðir. Op er til austurs. Rústin er nokkuð þýfð og hrunin.

## Heimildir og munnmæli

Eiði. Örnefnaskrá. Þorleifur Jóhannesson skráði. Örnefnastofnun.

Teikning/ljósmynd



Ljósmynd



Ljósmyndari

Jóna Kristín Ámundadóttir

Filma nr./teg. myndar

Olympus Cemedica C-2040zoom

## Athugasemdir

# Fornleifaskrá

Aðalnr.

92

Sýsla

Snæfellssýsla

Sveitarfélag

Eyrarsveit

Táknatala

3709

Landareign

Eiði

Nr

Heiti

Undirnr.

2

Staðfræðikort

GPS Staðsetning

N 64°56.42 W 023°09.96

Viðmiðun

WGS84

M.y. sjó

Skekka

&lt;10

Tegund minja

Rúst

Tilgáta

Fjárhús og hlaða

Fjöldi

1

Hættumat

Skriður

Hætta

Talsverð

Ástand

Sæmilegt

Aldur

1550-1900

Í eyði

Minjagildi

Talsvert

Merkja?

Nei

Skrásetjari

Jóna Kristín Ámundadóttir

Dags.

4/4 2004

Friðlýsa?

Nei

Friðlýst?

Nei

Hvenær

## Lega og staðhættir

Í hlíðinni upp af Grundunum, beint norður af miklum klettum í Hrafnabjörgum. Staðsett um 25 m NNV af rúst nr. 1, vestur af læknum. Umhverfið er með mikið af skriðum og stórum steinum er fallið hafa úr hlíðinni fyrir ofan. Svæðið er einnig mjög gróið og þýft.

## Heimildir og munnmæli

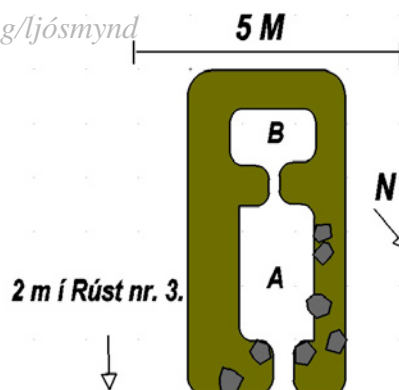
Eiði. Örnefnaskrá. Þorleifur Jóhannesson skráði. Örnefnastofnun.

## Lýsing

### Rúst.

6 m x 3 m (NA - SV),  
Veggir úr torfi og steinum, 0.4 - 0.8 m háir og 0.5 - 1 m breiðir. 2 hólf (A - B). Op er til NA, svo og op á milli hólfa A og B. 2 hleðslulög greinanleg. Gólf grasigróið. Rústin opnast til NA en 2 m í þá átt byrjar rúst nr. 3.

Teikning/ljósmynd



Ljósmynd



Ljósmyndari

Jóna Kristín Ámundadóttir

Filma nr./teg. myndar

Olympus Cemedica C-2040zoom

## Athugasemdir

# Fornleifaskrá

Aðalnr.

92

Sýsla

Snæfellssýsla

Sveitarfélag

Eyrarsveit

Táknatala

3709

Landareign

Eiði

Nr

Heiti

Undirnr.

3

Staðfræðikort

GPS Staðsetning

N 64°56.42 W 023°09.95

Viðmiðun

WGS84

M.y. sjó

Skekka

&lt;10

Tegund minja

Rúst

Tilgáta

Aðhald, nátthagi

Fjöldi

1

Hættumat

Skriður

Hætta

Talsverð

Ástand

Sæmilegt

Aldur

1550-1900

Í eyði

Minjagildi

Talsvert

Merkja?

Nei

Skrásetjari

Jóna Kristín Ámundadóttir

Dags.

4/4 2004

Friðlýsa?

Nei

Friðlýst?

Nei

Hvenær

## Lega og staðhættir

í hlíðinni upp af Grundunum, beint norður af miklum klettum í Hrafnabjörgum. Staðsett um 40 m NNV af rúst nr. 1. Vestur af læknum. Umhverfið er með mikið af skriðum og stórum steinum er fallið hafa úr hlíðinni að ofan. Svæðið er einnig mjög gróið og þýft.

## Heimildir og munnmæli

Eiði. Örnefnaskrá. Þorleifur Jóhannesson skráði. Örnefnastofnun.

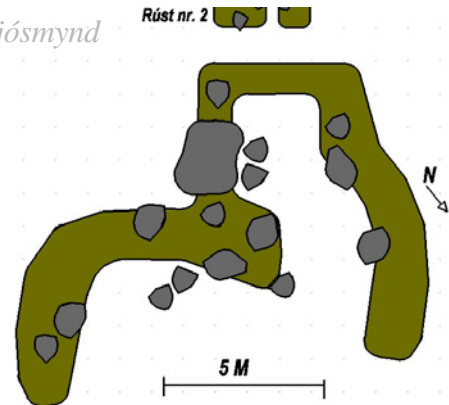
## Lýsing

### Rúst.

13.5 - 10 m (NA - SV).

Um 2 m NA af rúst nr. 2 er viðkomandi garðlag sem er nokkuð óreglulegt. Veggir eru úr torfi og grjóti en nokkuð er af mjög stórum steinum sem hafa verið nýttir í garðlagið. Veggir 0.2 - 1.5 m háir og 1 - 2 m breiðir. Grasigróin og nokkuð þýft.

## Teikning/Ljósmynd



## Ljósmynd



Ljósmyndari

Jóna Kristín Ámundadóttir

Filma nr./teg. myndar

Olympus Cemedica C-2040zoom

## Athugasemdir

# Fornleifaskrá

Aðalnr.

93

Sýsla

Snæfellssýsla

Sveitarfélag

Eyrarsveit

Táknatala

3709

Landareign

Eiði

Nr

Heiti

Undirnr.

1 - 2

Staðfræðikort

GPS Staðsetning

N 64°56.97 W 023°10.18

Viðmiðun

WGS84

M.y. sjó

Skekka

&lt;10

Tegund minja

Rústir

Tilgáta

Stekkur

Fjöldi

2

Hættumat

Vegagerð

Hætta

Lítill

Ástand

Lélegt

Aldur

1550-1900

Í eyði

Minjagildi

Lítið

Merkja?

Nei

Skrásetjari

Jóna Kristín Ámundadóttir

Dags.

5/4 2004

Friðlýsa?

Nei

Friðlýst?

Nei

Hvenær

## Legg og staðhættir

Staðsett um 30 m suður af nýjum vegi er liggur í gegnum Eiðisland að Hjarðarbólsodda. Svæðið er nokkuð þýft.

## Heimildir og munnmæli

### Lýsing

#### Rústir.

Svæðið sem rústirnar eru á er um 50 x 15 m stórt og liggur NA - SV. Um er að ræða annars vegar hringlaga rúst á hól og hins vegar rúst með 2 - 3 hólum. Ekki voru steinar greinanlegir sem byggingarefni og ekki hafa viðkomandi mannvirki verið mikil um sig.

Hugsanlega hafa verið fleiri rústir á svæðinu en hafa horfið vegna framkvæmda, t.d. vega- og skurðagerðar, og/eða eru undir yfirborðinu.

Teikning/ljósmynd



Ljósmynd



Ljósmyndari

Jóna Kristín Ámundadóttir

Filma nr./teg. myndar

Olympus Cemedica C-2040zoom

## Athugasemdir

# Fornleifaskrá

Aðalnr.

93

Sýsla

Snæfellssýsla

Sveitarfélag

Eyrarsveit

Táknatala

3709

Landareign

Eiði

Nr

Heiti

Undirnr.

1

Staðfræðikort

GPS Staðsetning

N 64°56.97 W 023°10.18

Viðmiðun

WGS84

M.y. sjó

Skekka

&lt;10

Tegund minja

Rúst

Tilgáta

Aðhald

Fjöldi

1

Hættumat

Vegagerð

Hætta

Lítill

Ástand

Lélegt

Aldur

1550-1900

Í eyði

Skrásetjari

Jóna Kristín Ámundadóttir

Dags.

5/4 2004

Minjagildi

Lítið

Merkja?

Nei

Friðlýsa?

Nei

Friðlýst?

Nei

Hvenær

## Legg og staðhættir

Staðsett um 30 m suður af nýja veginum yfir Kolgrafarfjörð, rétt austan megin við gatnamótin að Eiði. Nokkuð þýft svæði. 20 m NA af rúst nr. 2.

## Heimildir og munnmæli

### Lýsing

#### Rúst.

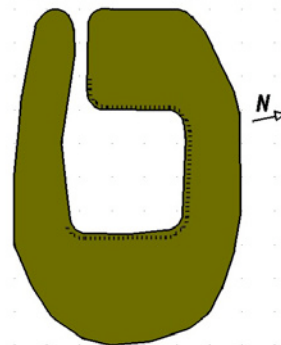
11 x 7 m (VNV - ASA).

Veggir úr torfi, 0.2 - 0.6 m háir og 1.5 - 3 m breiðir.

Op er til VNV. Gólfíð er niðurgrafið og er eins og rústin öll sé grasi- og mosavaxin - mikil sina. Rústin er þýfð og nokkuð ógreinileg.

### Teikning/ljósmynd

5 M



### Ljósmynd



Ljósmyndari

Jóna Kristín Ámundadóttir

Filma nr./teg. myndar

Olympus Cemedica C-2040zoom

### Athugasemdir

# Fornleifaskrá

Aðalnr.

93

Sýsla

Snæfellssýsla

Sveitarfélag

Eyrarsveit

Táknatala

3709

Landareign

Eiði

Nr

Heiti

Undirnr.

2

Staðfræðikort

GPS Staðsetning

N 64°56.96 W 023°10.23

Viðmiðun

WGS84

M.y. sjó

Skekkja

&lt;10

Tegund minja

Rúst

Tilgáta

Selstaða

Fjöldi

1

Hættumat

Vegagerð

Hætta

Lítill

Ástand

Lélegt

Aldur

1550-1900

Í eyði

Minjagildi

Talsvert

Merkja?

Nei

Skrásetjari

Jóna Kristín Ámundadóttir

Dags.

5/4 2004

Friðlýsa?

Nei

Friðlýst?

Nei

Hvenær

## Legg og staðhættir

Staðsett um 50 m SA af gatnamótum að Eiði á nýjum vegi yfir Kolgrafarfjörð, um 20 m SV af rúst nr. 1. Einnig er nokkuð stór skurður sem er um 15 m til vesturs. Svæðið nokkuð þýft.

## Heimildir og munnmæli

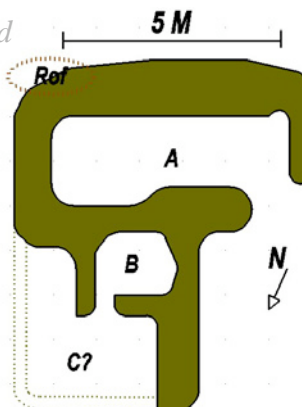
### Lýsing

#### Rúst.

8 x 7 m (NV - SA).

Veggir úr torfi, þó gætu verið steinar í grunninum, en ekki var hægt að sjá þá er skráning fór fram vegna þess hve mikil sína og mosi var á rústinni. Veggir 0.3 - 0.8 m háir og 0.5 - 1.5 m breiðir. 2 hólf eru á rústinni, hugsanlega 3 (A-B, C?). Op úr hölfum A og B eru til NV. Gólfíð er gróið og einnig smá þýft. Í austur hluta rústarinnar er rof.

### Teikning/ljósmynd



### Ljósmynd



Ljósmyndari

Jóna Kristín Ámundadóttir

Filma nr./teg. myndar

Olympus Cemedica C-2040zoom

## Athugasemdir

# Fornleifaskrá

Aðalnr.

94

Sýsla

Snæfellssýsla

Sveitarfélag

Eyrarsveit

Táknatala

3709

Landareign

Eiði

Nr

Heiti

Undirnr.

1 - 2

Staðfræðikort

GPS Staðsetning

N 64°57.17 W 023°10.06

Viðmiðun

WGS84

M.y. sjó

Skekka

&lt;10

Tegund minja

Garðlag

Tilgáta

Aðhald og girðing

Fjöldi

2

Hættumat

Skriður

Hætta

Lítill

Ástand

Sæmilegt

Aldur

1550-1900

Í eyði

Skrásetjari

Jóna Kristín Ámundadóttir

Dags.

5/4 2004

Minjagildi

Lítið

Merkja?

Nei

Friðlýsa?

Nei

Friðlýst?

Nei

Hvenær

**Lega og staðhættir**

Í Fögrubrekku, utan í suðurhlíðum Klakks, fyrir ofan afmarkað skógræktarsvæði norður af Eiði. Berar hlíðar allt í kring.

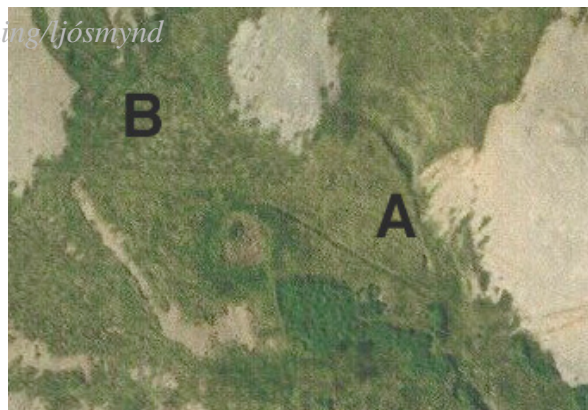
**Heimildir og munnmæli**

Eiði. Örnefnaskrá. Þorleifur Jóhannesson skráði. Örnefnastofnun.

**Lýsing****Garðlög.**

Allstórt svæði sem liggur NV - SA. Tvenn garðlög sem byggð hafa verið upp við fjallshlíðina til að afmarka einskonar aðhöld fyrir búfénað. Gæti hafa verið fleiri mannvirki á svæðinu en eru ekki greinanleg á yfirborðinu, t.d. vegna skógræktar.

Teikning/Ljósmynd



Ljósmynd



Ljósmyndari

Jóna Kristín Ámundadóttir

Filma nr./teg. myndar

Olympus Cemedica C-2040zoom

**Athugasemdir**

# Fornleifaskrá

Aðalnr.

94

Sýsla

Snæfellssýsla

Sveitarfélag

Eyrarsveit

Táknatala

3709

Landareign

Eiði

Nr

Heiti

Undirnr.

1

Staðfræðikort

GPS Staðsetning

N 64°57.17 W 023°10.06

Viðmiðun

WGS84

M.y. sjó

Skekka

&lt;10

Tegund minja

Garðlag

Tilgáta

Aðhald eða girðing

Fjöldi

1

Hættumat

Skriður

Hætta

Lítill

Ástand

Sæmilegt

Aldur

1550-1900

Í eyði

Minjagildi

Lítið

Merkja?

Nei

Skrásetjari

Jóna Kristín Ámundadóttir

Dags.

5/4 2004

Friðlýsa?

Nei

Friðlýst?

Nei

Hvenær

## Lega og staðhættir

Í Fögrubrekku, utan í suðurhlíðum Klakks, rétt fyrir ofan afmarkað skógræktarsvæði norður af Eiði, um 40 m austur af rúst nr. 2. Berar hlíðar til austurs.

## Heimildir og munnmæli

Eiði. Örnefnaskrá. Þorleifur Jóhannesson skráði. Örnefnastofnun.

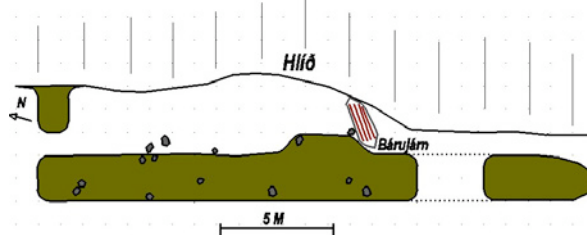
## Lýsing

### Garðlag.

25 x 5 m (NV - SA).

Veggir úr torfi og grjóti, 0.5 - 1 m háir og 1 - 3 m breiðir. Op er til NV og hugsanlega einnig til SA, en einnig gæti það verið myndað vegna eyðingar rústarinnar á seinni tímum. Í syðri hluta rústarinnar er bárujárni sem gæti hafa verið nýtt sem hlið eða veggur til að afmarka rústina að innan. Mjög gróin, mosa-, grasi- og lyngi.

## Teikning/Ljósmynd



## Ljósmynd



Ljósmyndari

Jóna Kristín Ámundadóttir

Filma nr./teg. myndar

Olympus Cemedica C-2040zoom

## Athugasemdir

# Fornleifaskrá

Aðalnr.

94

Sýsla

Snæfellssýsla

Sveitarfélag

Eyrarsveit

Táknatala

3709

Landareign

Eiði

Nr

Heiti

Undirnr.

2

Staðfræðikort

GPS Staðsetning

N 64°57.17 W 023°10.16

Viðmiðun

WGS84

M.y. sjó

Skekka

&lt;10

Tegund minja

Garðlag

Tilgáta

Aðhald eða girðing

Fjöldi

1

Hættumat

Skriður

Hætta

Lítill

Ástand

Sæmilegt

Aldur

1550-1900

Í eyði

Minjagildi

Lítið

Merkja?

Nei

Skrásetjari

Jóna Kristín Ámundadóttir

Dags.

5/4 2004

Friðlýsa?

Nei

Friðlýst?

Nei

Hvenær

## Lega og staðhættir

Í Fögrubrekku, utan í suðurhlíðum Klakks, NV af afmörkuðu skógræktarsvæði norður af Eiði. Staðsett um 40 m V af rúst nr. 1. Berar hlíðar allt í kring, og nokkuð þýft.

## Heimildir og munnmæli

Eiði. Örnefnaskrá. Þorleifur Jóhannesson skráði. Örnefnastofnun.

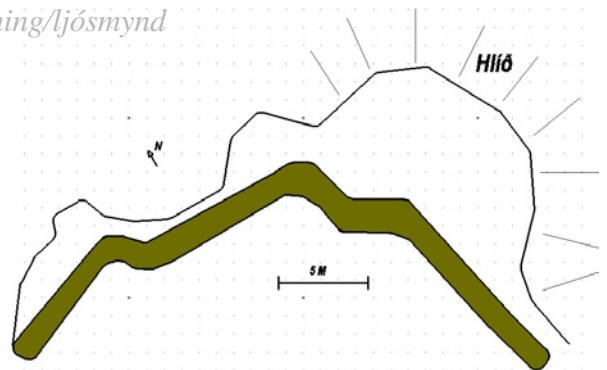
## Lýsing

### Garðlag.

30 x 13 m (NV - SA).

Garðlag er myndar einskonar aðhald meðfram hlíðinni. Veggir eru úr torfi, en steinar gætu verið í grunninum þó þeir séu ekki sýnilegir. 0.2 - 0.7 m háir og 1 - 1.5 m breiðir. Viðkomandi garðlag er mun lengra og óreglulegra heldur en rúst nr. 1. Op er til suðurs í austur hluta. Garðlagið er nokkuð gróið og mikið um lyng.

## Teikning/Ljósmynd



## Ljósmynd



Ljósmyndari

Jóna Kristín Ámundadóttir

Filma nr./teg. myndar

Olympus Cemedica C-2040zoom

## Athugasemdir

# Fornleifaskrá

Aðalnr.

95

Sýsla

Snæfellssýsla

Sveitarfélag

Eyrarsveit

Táknatala

3709

Landareign

Eiði

Nr

Heiti

Undirnr.

1

Staðfræðikort

GPS Staðsetning

N 64°57.00 W 023°10.55

Viðmiðun

WGS84

M.y. sjó

Skekka

&lt;10

Tegund minja

Rúst

Tilgáta

Mókofi

Fjöldi

1

Hættumat

Hætta

Ástand

Aldur

Í eyði

Minjagildi

Merkja?

Landeyðing

Lítill

Lélegt

1550-1900

Lítið

Nei

Skrásetjari

Dags.

Friðlýsa?

Friðlýst?

Hvenær

Jóna Kristín Ámundadóttir

5/4 2004

Nei

Nei

**Lega og staðhættir**

Staðsett á háum hól um 50 m NV af nýjum vegi yfir Kolgrafarfjörð, milli berra hlíða í suðurhluta Græfnaháls. Umhverfið er mjög þýft.

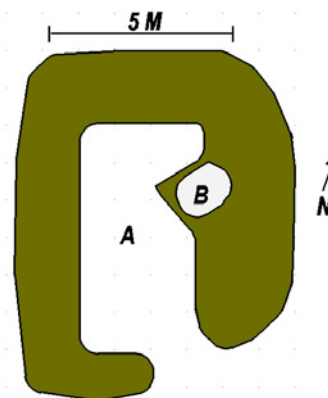
**Heimildir og munnmæli****Lýsing****Rúst.**

9 x 8 m (NNV - SSA).

Veggir úr torfi, 0.3 - 0.7 m háir og 1 - 3 m breiðir. 2 hólf eru á rústinni (A - B), en hólf B er mjög lítið, kannski einskonar geymsla. Gólfíð er mjög gróið og í því er sína og einnig er það nokkuð þýft svo að erfitt er að greina vel lag rústarinnar.

Hlutverk rústarinnar gæti verið tengt mótaki er fór fram á Græfnarhálsinum.

Teikning/ljósmynd



Ljósmynd



Ljósmyndari

Jóna Kristín Ámundadóttir

Filma nr./teg. myndar

Olympus Cemedica C-2040zoom

**Athugasemdir**

# Fornleifaskrá

Aðalnr.

96

Sýsla

Snæfellssýsla

Sveitarfélag

Eyrarsveit

Táknatala

3709

Landareign

Eiði

Nr

Heiti

Eiðsölkelda

Undirnr.

1

Staðfræðikort

GPS Staðsetning

N 64°56.72 W 023°10.24

Viðmiðun

WGS84

M.y. sjó

Skekka

&lt;10

Tegund minja

Ölkelda

Tilgáta

Fjöldi

1

Hættumat

Flóð

Hætta

Mikil

Ástand

Lélegt

Aldur

-

Í eyði

Minjagildi

Talsvert

Merkja?

Nei

Skrásetjari

Jóna Kristín Ámundadóttir

Dags.

5/4 2004

Friðlýsa?

Nei

Friðlýst?

Nei

Hvenær

**Lega og staðhættir**

Í Fúamýri SV við Eiði mun vera lítil ölkelda.

**Heimildir og munnmæli**

Eiði. Örnefnaskrá. Þorleifur Jóhannesson skráði. Örnefnastofnun. Ferðabók Eggerts Ólafssonar og Bjarna Pálssonar. 1981. Reykjavík.

**Lýsing****Ölkelda.**

Er skráning fór fram fannst hin þekktu ölkelda ekki og gæti verið að hún sé horfin vegna vegagerðar við nýjan veg yfir Kolgrafarfjörð. Var flestum litlum lækjum norður af Eiði veitt undir veginn á einum stað og hefur Grafarmýri og Fúamýri verið undir flóði frá hausti 2003.

Komu loftbólur upp á þeim stað er myndirnar sýna, en eflaust er það ekki rétti staðurinn þar sem hin þekktu ölkelda mun hafa verið.

Ölkelda þessi hefur verið nefnd í flestum heimildum um Eiði, t.d. munu Eggert Ólafsson og Bjarni Pálsson hafa gert tilraunir á vatninu með fjóluseyði, pottösku, salmíakspíritus, saltpéturssýru, vitríóli og blekberjaupplausn.

Teikning/Ljósmynd



Ljósmynd



Ljósmyndari

Jóna Kristín Ámundadóttir

Filma nr./teg. myndar

Olympus Cemedica C-2040zoom

**Athugasemdir**

# Fornleifaskrá

Aðalnr.

97

Sýsla

Snæfellssýsla

Sveitarfélag

Eyrarsveit

Táknatala

3709

Landareign

Eiði

Nr

Heiti

Eiði

Undirnr.

1 - 2

Staðfræðikort

GPS Staðsetning

N 64°56.77 W 023°10.02

Viðmiðun

WGS84

M.y. sjó

Skekka

&lt;10

Tegund minja

Bæjarhólar

Tilgáta

Fjöldi

2

Hættumat

Ábúð

Hætta

Talsverð

Ástand

Sæmilegt

Aldur

- 1900

Í eyði

-

Minjagildi

Hátt

Merkja?

Nei

Skrásetjari

Jóna Kristín Ámundadóttir

Dags.

5/4 2004

Friðlýsa?

Nei

Friðlýst?

Nei

Hvenær

## Lega og staðhættir

Tveir bæjarhólar er standa sitthvoru megin við íbúðarhúsið að Eiði II. Búið er að slétta þá að fullu.

## Heimildir og munnmæli


Eiði. Örnefnaskrá. Þorleifur Jóhannesson skráði. Örnefnastofnun.

## Lýsing

### Bæjarhólar.

Svæðið sem hólarinir eru á er um 150 x 50 m stórt og liggur ANA - VSV. Er búið að slétta báða hólana og eru eflaust báðir einnig nýttir í heyskap. Hóll nr. 2 er eldri og segja munnmæli að ábúð hafi endað á þeim stað vegna Svartadauða 1402.

Teikning/Ljósmynd



Ljósmynd



Ljósmyndari

Jóna Kristín Ámundadóttir

Filma nr./teg. myndar

Olympus Cemedica C-2040zoom

## Athugasemdir

# Fornleifaskrá

Aðalnr.

97

Sýsla

Snæfellssýsla

Sveitarfélag

Eyrarsveit

Táknatala

3709

Landareign

Eiði

Nr

Heiti

Eiði

Undirnr.

1

Staðfræðikort

GPS Staðsetning

N 64°56.77 W 023°10.02

Viðmiðun

WGS84

M.y. sjó

Skekka

&lt;10

Tegund minja

Bæjarhóll

Tilgáta

Fjöldi

1

Hættumat

Ábúð

Hætta

Talsverð

Ástand

Sæmilegt

Aldur

1550-1950

Í eyði

~1950

Minjagildi

Hátt

Merkja?

Nei

Skrásetjari

Jóna Kristín Ámundadóttir

Dags.

5/4 2004

Friðlýsa?

Nei

Friðlýst?

Nei

Hvenær

**Lega og staðhættir**

Nokkuð stór og hár hóll um 40 m V af Eiði II.

**Heimildir og munnmæli**

Eiði. Örnefnaskrá. Þorleifur Jóhannesson skráði. Örnefnastofnun.

**Lýsing****Bæjarhóll.**

Nokkuð stór hóll sem gefur til kynna nokkuð langa búsetu á staðnum. Mun hafa verið byggður frá því að bæjarhóll (rúst nr. 2) var aflagður 1402, samkvæmt munnmælum, þangað til að núverandi hús að Eiði voru byggð um miðja síðustu öld. Sléttaður að fullu. Smá hætta vegna hrossabeitar og heyskapar.

**Teikning/ljósmynd**

Ljósmynd



Ljósmyndari

Jóna Kristín Ámundadóttir

Filma nr./teg. myndar

Olympus Cemedica C-2040zoom

**Athugasemdir**

# Fornleifaskrá

Aðalnr.

97

Sýsla

Snæfellssýsla

Sveitarfélag

Eyrarsveit

Táknatala

3709

Landareign

Eiði

Nr

Heiti

Eiði

Undirnr.

2

Staðfræðikort

GPS Staðsetning

N 64°56.79 W 023°09.92

Viðmiðun

WGS84

M.y. sjó

Skekka

&lt;10

Tegund minja

Bæjarhóll

Tilgáta

Fjöldi

1

Hættumat

Ábúð

Hætta

Mikil

Ástand

Sæmilegt

Aldur

-1550

Í eyði

1402?

Minjagildi

Hátt

Merkja?

Nei

Skrásetjari

Jóna Kristín Ámundadóttir

Dags.

5/4 2004

Friðlýsa?

Nei

Friðlýst?

Nei

Hvenær

**Lega og staðhættir**

Alveg upp við íbúðarhúsið að Eiði II að austan, milli þess og fjárhússins.

**Heimildir og munnmæli**

Eiði. Örnefnaskrá. Þorleifur Jóhannesson skráði. Örnefnastofnun.

**Lýsing****Bæjarhóll.**

Nokkuð minni hóll en nr. 1. Hóllinn er alveg sléttaður. Samkvæmt munnmælum heimafólks mun bæjarhóllin hafa verið yfirgefinn vegna Svartadauða árið 1402 og ekki hafi verið byggt aftur á þessum stað heldur flutt að þeim stað sem rúst nr. 1 er á. Grafið var í hóllinn er íbúðarhúsið að Eiði II var byggt 1999 og greindi heimilisfólkið frá því að upp hafi komið grjót og aska, einnig nokkrir munir t.d. fótur af potti úr leir með glerungi að innanverðu.

**Teikning/ljósmynd**

Ljósmynd



Ljósmyndari

Jóna Kristín Ámundadóttir

Filma nr./teg. myndar

Olympus Cemedica C-2040zoom

**Athugasemdir**

Mælt er með því að ef einhver röskun þarf að fara fram á hólnum í framtíðinni, þá þurfi fornleifafræðingur að vera viðstaddur.

# Fornleifaskrá

Aðalnr.

98

Sýsla

Snæfellssýsla

Sveitarfélag

Eyrarsveit

Táknatala

3709

Landareign

Eiði

Nr

Heiti

Undirnr.

1

Staðfræðikort

GPS Staðsetning

N 64°56.85 W 023°09.69

Viðmiðun

WGS84

M.y. sjó

Skekka

&lt;10

Tegund minja

Rúst

Tilgáta

Fjöldi

1

Hættumat

Hætta

Ástand

Aldur

Í eyði

Minjagildi

Merkja?

Landeyðing

Mikil

Lélegt

1550-1900

Lítið

Nei

Skrásetjari

Dags.

Friðlýsa?

Friðlýst?

Hvenær

Jóna Kristín Ámundadóttir

5/4 2004

Nei

Nei

Lega og staðhættir

Staðsett um 150 m NA af Eiði, alveg við sjávarbakkann.

Heimildir og munnmæli

Lýsing

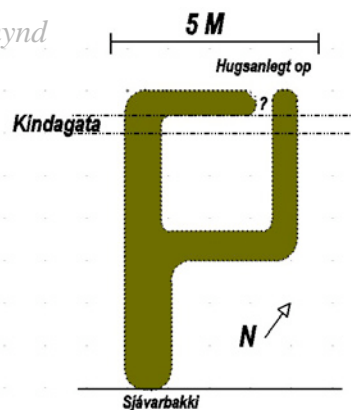
**Rúst.**

7 x 4 m (NV - SA).

Veggir úr torfi, 0.2 - 0.5 m háir og 0.5 - 1 m breiðir.

Op er til NV. Fjargata liggur í gegnum hana í NV hluta hennar. Rústin er mjög þýfð og ógreinileg, einnig mikil sina i henni. Eflaust hefur rústin verið stærri og hluti hennar fallið fram af sjávarbakkanum til SA, en mikið landbrot er á þessu svæði vegna ágangs sjávar og mikil hætta er á að rústin muni hverfa á næstu árum.

Teikning/ljósmynd



Ljósmynd



Ljósmyndari

Jóna Kristín Ámundadóttir

Filma nr./teg. myndar

Olympus Cemedica C-2040zoom

Athugasemdir

# Fornleifaskrá

Aðalnr.

99

Sýsla

Snæfellssýsla

Sveitarfélag

Eyrarsveit

Táknatala

3709

Landareign

Eiði

Nr

Heiti

Undirnr.

1

Staðfræðikort

GPS Staðsetning

N 64°57.00 W 023°09.52

Viðmiðun

WGS84

M.y. sjó

Skekka

&lt;10

Tegund minja

Dys

Tilgáta

Undirstaða undir vegakross

Fjöldi

1

Hættumat

Hætta

Ástand

Aldur

Í eyði

Minjagildi

Merkja?

Landeyðing

Talsverð

Sæmilegt

1550-1900

Talsvert

Nei

Skrásetjari

Dags.

Friðlýsa?

Friðlýst?

Hvenær

Jóna Kristín Ámundadóttir

6/4 2004

Nei

Nei

Legg og staðhættir

Staðsett um 50 m SA af túngirðingu Eiðis, í nokkrum halla í blásinni hlíð er liggur niður að sjávarbakkanum.

Heimildir og munnmæli

Munnmæli.

Lýsing**Dys.**

Um 8 x 6 m í þvermál, og 0.1 - 0.5 m há. Dysin er úr grjóti og jarðvegi. Steinar hafa runnið niður hlíðina til SA vegna þess hve mikill halli er á þessum stað. Nokkuð óregluleg og blásin og einnig er nokkuð af mosa og lyngi í nyrsta hlutanum.

Teikning/Ljósmynd



Ljósmynd



Ljósmyndari

Jóna Kristín Ámundadóttir

Filma nr./teg. myndar

Olympus Cemedica C-2040zoom

Athugasemdir

Samkvæmt munnmælum ábúanda, Arnórs Kristjánssonar, er um að ræða dys.

# Fornleifaskrá

Aðalnr.

100

Sýsla

Snæfellssýsla

Sveitarfélag

Eyrarsveit

Táknatala

3709

Landareign

Eiði

Nr

Heiti

Undirnr.

1

Staðfræðikort

GPS Staðsetning

N 64°57.13 W 023°09.28

Viðmiðun

WGS84

M.y. sjó

Skekka

&lt;10

Tegund minja

Mógrafir

Tilgáta

Fjöldi

1

Hættumat

Ekkert

Hætta

Engin

Ástand

Sæmilegt

Aldur

1550-1900

Í eyði

Minjagildi

Lítið

Merkja?

Nei

Skrásetjari

Jóna Kristín Ámundadóttir

Dags.

6/4 2004

Friðlýsa?

Nei

Friðlýst?

Nei

Hvenær

## Lega og staðhættir

Liggur eftir sjávarbakkanum sunnan við Folaldalág. Nýr vegur hefur verið byggður um 30 m vestur frá mógröfunum.

## Heimildir og munnmæli


Eiði. Örnefnaskrá. Þorleifur Jóhannesson skráði. Örnefnastofnun.

## Lýsing

### Mógrafir.

Nokkuð stórt svæði, 200 - 300 m langt og um 50 m breitt (NA - SV). Ef til vill er einhver hluti þeirra hrunin fram af sjávarbakkanum vegna ágangs sjávar. Nýr vegur hefur verið byggður um 30 m vestur frá mógröfunum. Þær eru ekki mjög djúpar eða um 0.5 - 1 m og eru nokkuð blautar.

Teikning/ljósmynd



Ljósmynd



Ljósmyndari

Jóna Kristín Ámundadóttir

Filma nr./teg. myndar

Olympus Cemedica C-2040zoom

## Athugasemdir

# Fornleifaskrá

Aðalnr.

101

Sýsla

Snæfellssýsla

Sveitarfélag

Eyrarsveit

Táknatala

3709

Landareign

Eiði

Nr

Heiti

Undirnr.

1

Staðfræðikort

GPS Staðsetning

N 64°57.42 W 023°08.93

Viðmiðun

WGS84

M.y. sjó

Skekka

&lt;10

Tegund minja

Mógrafir

Tilgáta

Fjöldi

1

Hættumat

Ekkert

Hætta

Engin

Ástand

Sæmilegt

Aldur

1550-1900

Í eyði

Minjagildi

Lítið

Merkja?

Nei

Skrásetjari

Jóna Kristín Ámundadóttir

Dags.

6/4 2004

Friðlýsa?

Nei

Friðlýst?

Nei

Hvenær

Lega og staðhættir

Svæði sem er staðsett NA af Folaldalág og um 50 m SA af nýjum vegi yfir Kolgrafarfjarðar.

Heimildir og munnmæli

Lýsing

**Mógrafir.**

Nokkuð stórt svæði staðsett um 50 m SA af nýjum vegi yfir Kolgrafarfjörð. Um 200 x 100 m stórt og liggur NA - SV. Eru grafirnar nokkuð djúpar eða um 1 - 1.5 m og mjög blautar.

Teikning/Ljósmynd



Ljósmynd



Ljósmyndari

Jóna Kristín Ámundadóttir

Filma nr./teg. myndar

Olympus Cemedica C-2040zoom

Athugasemdir

# Fornleifaskrá

Aðalnr.

102

Sýsla

Snæfellssýsla

Sveitarfélag

Eyrarsveit

Táknatala

3709

Landareign

Eiði

Nr

Heiti

Þórdísardys?

Undirnr.

1

Staðfræðikort

GPS Staðsetning

N 64°57.29 W 023°09.44

Viðmiðun

WGS84

M.y. sjó

Skekka

&lt;10

Tegund minja

Dys

Tilgáta

Fjöldi

1

Hættumat

Hætta

Ástand

Aldur

Í eyði

Minjagildi

Merkja?

Landeyðing

Talsverð

Lélegt

-1550

Talsvert

Nei

Skrásetjari

Dags.

Friðlýsa?

Friðlýst?

Hvenær

Jóna Kristín Ámundadóttir

6/4 2004

Nei

Nei

## Legu og staðhættir

Staðsett á blásnum hól er heitir Dysarhóll eða Dýsarhóll. Er nú á milli gamals vegaslóða og nýs vegar er liggur yfir Kolgrafarfjörð.

## Heimildir og munnmæli

Eiði. Örnefnaskrá. Þorleifur Jóhannesson skráði. Örnefnastofnun.

## Lýsing

### Dys.

Dysin er 3 x 2 m í þvermál og mjög lág eða um 0.25 m þar sem hún er hæst. Smávegis af lyngi í suður hluta hennar.

Nokkrar munnmælasögur eru um dysina, t.d. að hér hvíli stúlka er varð úti. Hét hún Dýsa. Einnig að hér hvíli smalar sem urðu hvor öðrum að aldurtila.

Þórdís, er nam land á Þórdísarstöðum, er einnig sögð dysjuð í holtinu.

Teikning/Ljósmynd



Ljósmynd



Ljósmyndari

Jóna Kristín Ámundadóttir

Filma nr./teg. myndar

Olympus Cemedica C-2040zoom

## Athugasemdir

Í fyrri skráningu var dys skráð sem fornleif nr. 41 og var hún sögð vera dysin á Dysarhól (eða Dýsarhól), en fornleif nr. 41 er staðsett um 600 m NA af þeim stað sem kallaður er Dysarhóll (eða Dýsarhóll) og þar sem viðkomandi Dys, sem skráð er hér, fannst.

# Fornleifaskrá

Aðalnr.

103

Sýsla

Snæfellssýsla

Sveitarfélag

Eyrarsveit

Táknatala

3709

Landareign

Hjarðarból

Nr

Heiti

Undirnr.

1

Staðfræðikort

GPS Staðsetning

N 64°58.34 W 023°08.68

Viðmiðun

WGS84

M.y. sjó

Skekka

&lt;10

Tegund minja

Rúst

Tilgáta

Aðhald

Fjöldi

1

Hættumat

Ekkert

Hætta

Engin

Ástand

Lélegt

Aldur

1550-1900

Í eyði

Minjagildi

Lítið

Merkja?

Nei

Skrásetjari

Jóna Kristín Ámundadóttir

Dags.

6/4 2004

Friðlýsa?

Nei

Friðlýst?

Nei

Hvenær

**Lega og staðhættir**

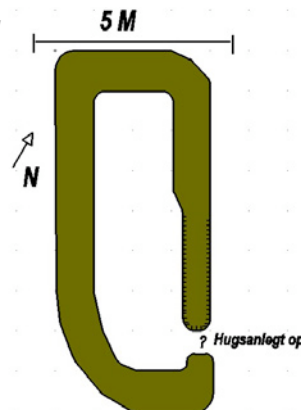
Staðsett um 200 m SSA af sumarhúsi að Hjarðarbóli og um 20 m SV af vegi niður að Hjarðarbólsodda. Svæðið er nokkuð þýft og með mikilli sinu.

**Heimildir og munnmæli****Lýsing****Rúst.**

9 x 4 m (NV - SA).

Veggir eru úr torfi, 0.1 - 0.4 m háir og 1 - 1.5 m breiðir. Hugsanlegt op er til NA. Rústin er smáþýfð og ógreinileg, og einnig nokkuð hrunin. Gólfíð, svo og rústin öll, er gróið grasi og mosa - mikil sina.

Teikning/ljósmynd



Ljósmynd



Ljósmyndari

Jóna Kristín Ámundadóttir

Filma nr./teg. myndar

Olympus Cemedica C-2040zoom

**Athugasemdir**

# Fornleifaskrá

Aðalnr.

104

Sýsla

Snæfellssýsla

Sveitarfélag

Eyrarsveit

Táknatala

3709

Landareign

Hjarðarból

Nr

Heiti

Undirnr.

1

Staðfræðikort

GPS Staðsetning

N 64°58.28 W 023°08.52

Viðmiðun

WGS84

M.y. sjó

Skekka

&lt;10

Tegund minja

Mógrafir

Tilgáta

Fjöldi

5

Hættumat

Vegagerð

Hætta

Talsverð

Ástand

Sæmilegt

Aldur

1550-1900

Í eyði

Minjagildi

Lítið

Merkja?

Nei

Skrásetjari

Jóna Kristín Ámundadóttir

Dags.

6/4 2004

Friðlýsa?

Nei

Friðlýst?

Nei

Hvenær

## Legu og staðhættir

Vestan og Norðvestan við Hjarðarbólsodda er mómýrin og austan við og meðfram henni eru Móholtin, Syðra- og Nyðramóholt. Er mikið af Mógröfum á þessum stað.

## Heimildir og munnmæli

Hjarðarból. Örnefnaskrá. Karl Kristjánsson skráði. Örnefnastofnun.

## Lýsing

### Mógrafir.

Svæðið sem um ræðir er mjög stórt og er hér aðeins taldar upp þær stærstu og greinilegustu. Þær eru 0.5 - 1.5 m djúpar og eru nokkuð blautar á sumum stöðum.

Samkvæmt heimildum var mórinn harður og gott kolaígildi, og var aðalmótakið góðar 4 skóflustungur af góðum, kvistóttum viðarmó.

Hér á eftir eru GPS punktar fyrir viðkomandi mógrafir:

A - N 64°57.90 W 023°08.87

B - N 64°58.01 W 023°08.77

C - N 64°58.02 W 023°08.43

D - N 64°58.28 W 023°08.52

E - N 64°58.32 W 023°08.33

F - N 64°58.27 W 023°08.35

## Teikning/ljósmynd



## Ljósmynd



Ljósmyndari

Jóna Kristín Ámundadóttir

Filma nr./teg. myndar

Olympus Cemedica C-2040zoom

## Athugasemdir

# Fornleifaskrá

Aðalnr.

105

Sýsla

Snæfellssýsla

Sveitarfélag

Eyrarsveit

Táknatala

3709

Landareign

Hjarðarból

Nr

Heiti

Undirnr.

1 - 2

Staðfræðikort

GPS Staðsetning

N 64°58.00 W 023°08.73

Viðmiðun

WGS84

M.y. sjó

Skekka

&lt;10

Tegund minja

Rústir

Tilgáta

Mókofar

Fjöldi

2

Hættumat

Hætta

Ástand

Aldur

Í eyði

Minjagildi

Merkja?

Landeyðing

Lítill

Sæmilegt

1550-1900

Lítið

Nei

Skrásetjari

Dags.

Friðlýsa?

Friðlýst?

Hvenær

Jóna Kristín Ámundadóttir

6/4 2004

Nei

Nei

Leggja og staðhættir

Staðsett austan við mógrafir er skráðar eru nr. 104B og uppblásins holts.

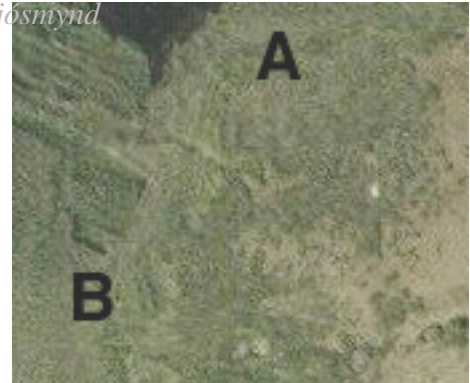
Heimildir og munnmæli

Hjarðarból. Örnefnaskrá. Karl Kristjánsson skráði. Örnefnastofnun.

Lýsing**Rústir.**

2 rústir er liggja um 10 m SA af mógröfum nr. 104B og eru 25 m milli þeirra (NA -SV). Eflaust var upprunalegt hlutverk þeirra tengt mótöku t.d. geymsla eða til þurkunar.

Teikning/ljósmynd



Ljósmynd



Ljósmyndari

Jóna Kristín Ámundadóttir

Filma nr./teg. myndar

Olympus Cemedica C-2040zoom

Athugasemdir

# Fornleifaskrá

Aðalnr.

105

Sýsla

Snæfellssýsla

Sveitarfélag

Eyrarsveit

Táknatala

3709

Landareign

Hjarðarból

Nr

Heiti

Undirnr.

1

Staðfræðikort

GPS Staðsetning

N 64°58.00 W 023°08.73

Viðmiðun

WGS84

M.y. sjó

Skekka

&lt;10

Tegund minja

Rúst

Tilgáta

Mókofi

Fjöldi

1

Hættumat

Hætta

Ástand

Aldur

Í eyði

Minjagildi

Merkja?

Landeyðing

Lítill

Sæmilegt

1550-1900

Lítið

Nei

Skrásetjari

Dags.

Friðlýsa?

Friðlýst?

Hvenær

Jóna Kristín Ámundadóttir

6/4 2004

Nei

Nei

Lega og staðhættir

Staðsett um 10 m austan við mógrafir er skráðar eru nr. 104B og uppblásins holts. 25 m NA af rúst nr. 2.

Heimildir og munnmæli

Hjarðarból. Örnefnaskrá. Karl Kristjánsson skráði. Örnefnastofnun.

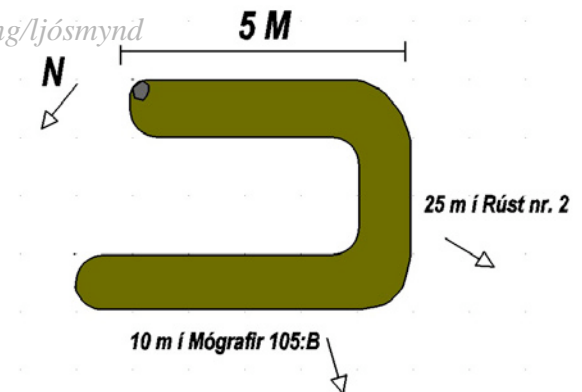
Lýsing**Rúst.**

6 x 4 m (NA - SV).

Veggir eru úr torfi en einnig eru einstaka steinar, 0.2 - 0.5 m háir og 1 m breiðir. Opnast til NA. Rústin er mjög gróin og eru í henni smá þúfur, einnig nokkuð hrunin að innan.

Eflaust var upprunalegt hlutverk rústarinnar tengt mótöku t.d. geymsla eða til þurkunar.

Teikning/ljósmynd



Ljósmynd



Ljósmyndari

Jóna Kristín Ámundadóttir

Filma nr./teg. myndar

Olympus Cemedica C-2040zoom

Athugasemdir

# Fornleifaskrá

Aðalnr.

105

Sýsla

Snæfellssýsla

Sveitarfélag

Eyrarsveit

Táknatala

3709

Landareign

Hjarðarból

Nr

Heiti

Undirnr.

2

Staðfræðikort

GPS Staðsetning

N 64°57.98 W 023°08.74

Viðmiðun

WGS84

M.y. sjó

Skekka

&lt;10

Tegund minja

Rúst

Tilgáta

Mókofi

Fjöldi

1

Hættumat

Hætta

Ástand

Aldur

Í eyði

Minjagildi

Merkja?

Landeyðing

Lítill

Sæmilegt

1550-1900

Lítið

Nei

Skrásetjari

Dags.

Friðlýsa?

Friðlýst?

Hvenær

Jóna Kristín Ámundadóttir

6/4 2004

Nei

Nei

Lega og staðhættir

Staðsett 10 m SA við mógrafir er skráðar eru nr. 104B og holts. Um 25 m SV af rúst nr. 1.

Heimildir og munnmæli

Hjarðarból. Örnefnaskrá. Karl Kristjánsson skráði. Örnefnastofnun.

Lýsing**Rúst.**

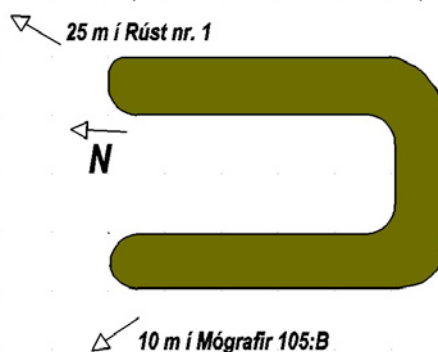
6 x 4 m (N - S).

Veggir eru úr torfi, ef til vill eru steinar í grunninum en ekki voru þeir sjáanlegir. Veggirnir eru 0.1 - 0.6 m háir og 1 m breiðir. Rústin er mjög grasi- og mosavaxin en einnig er mikil sína.

Eflaust var upprunalegt hlutverk rústarinnar tengt mótöku t.d. geymsla eða til þurkunar.

Teikning/ljósmynd

5 M



Ljósmynd



Ljósmyndari

Jóna Kristín Ámundadóttir

Filma nr./teg. myndar

Olympus Cemedica C-2040zoom

Athugasemdir

# Fornleifaskrá

Aðalnr.

106

Sýsla

Snæfellssýsla

Sveitarfélag

Eyrarsveit

Táknatala

3709

Landareign

Hjarðarból

Nr

Heiti

Stekkurinn

Undirnr.

1 - 2

Staðfræðikort

GPS Staðsetning

N 64°58.19 W 023°08.94

Viðmiðun

WGS84

M.y. sjó

Skekka

&lt;10

Tegund minja

Rústir

Tilgáta

Fjánhús/stekkur og aðhald

Fjöldi

2

Hættumat

Skriður

Hætta

Talsverð

Ástand

Sæmilegt

Aldur

1550-1900

Í eyði

Minjagildi

Talsvert

Merkja?

Nei

Skrásetjari

Jóna Kristín Ámundadóttir

Dags.

6/4 2004

Friðlýsa?

Nei

Friðlýst?

Nei

Hvenær

**Lega og staðhættir**

2 rústir eru staðsettar uppi á börðunum suður af sumarhúsinu að Hjarðarbóli og vestur af vegi.


**Heimildir og munnmæli**

Hjarðarból. Örnefnaskrá. Karl Kristjánsson skráði. Örnefnastofnun.

**Lýsing****Rústir.**

2 rústir sem eru á svæði sem er um 50 m langt og um 15 m breitt og liggur NNA - SSV. Annars vegar er um að ræða nokkuð stóra rúst sem hugsanlega er fjánhús eða stekkur. Hins vegar er um nokkuð minni rúst að ræða sem er mun minni og er einskonar aðhald fyrir búfénað. Samkvæmt Örnefnaskrá munu þessar rústir heita Stekkurinn og enginn veit um sögu þeirra né aldur. eru þetta mjög fallegar rústir, en í nokkuri hættu vegna skriða úr hlíðum fjallsins sem þær liggja undir.

Teikning/ljósmynd



Ljósmynd



Ljósmyndari

Jóna Kristín Ámundadóttir

Filma nr./teg. myndar

Olympus Cemedica C-2040zoom

**Athugasemdir**

# Fornleifaskrá

Aðalnr.

106

Sýsla

Snæfellssýsla

Sveitarfélag

Eyrarsveit

Táknatala

3709

Landareign

Hjarðarból

Nr

Heiti

Stekkurinn

Undirnr.

1

Staðfræðikort

GPS Staðsetning

N 64°58.19 W 023°08.94

Viðmiðun

WGS84

M.y. sjó

Skekka

&lt;10

Tegund minja

Rúst

Tilgáta

Fjánhús og hlaða

Fjöldi

1

Hættumat

Skriður

Hætta

Talsverð

Ástand

Sæmilegt

Aldur

1550-1900

Í eyði

Minjagildi

Talsvert

Merkja?

Nei

Skrásetjari

Jóna Kristín Ámundadóttir

Dags.

6/4 2004

Friðlýsa?

Nei

Friðlýst?

Nei

Hvenær

## Lega og staðhættir

Staðsett uppi á börðunum suður af sumarhúsinu að Hjarðarbóli og vestur af vegi, um 40 m SSV af rúst nr. 2. Umhverfið er mjög þýft og er mikil sína á svæðinu

## Heimildir og munnmæli

Hjarðarból. Örnefnaskrá. Karl Kristjánsson skráði. Örnefnastofnun.

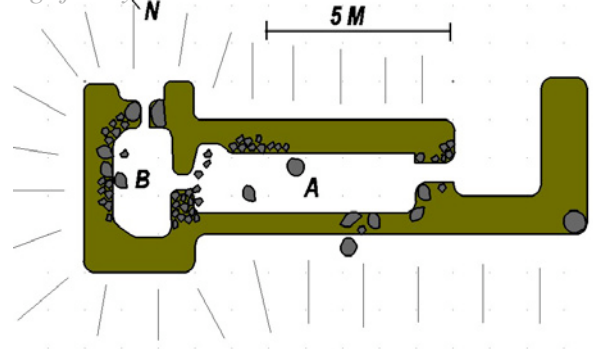
## Lýsing

### Rúst.

13.5 x 5 m (NV - SA).

Veggir eru úr torfi og grjóti, 0.4 - 1 m háir og 0.5 - 1.5 m breiðir. 2 hólfr eru á rústinni (A - B) og er einnig hálfgerter andyri á hólfi B. Op er úr báðum hólfunum, op hólfs A er til SA en op hólfs B er til NA. Allt að 5 hleðslulög eru greinanleg, einnig er dálítið hrunið úr veggjunum, bæði steinar og jarðvegur. Gólfið er að nokkru leyti niðurgrafið. Rústin er mjög þýft og einnig er mikil sína í henni svo að það er nokkuð erfitt að áætla fullkomnlega hvernig hún lítur út.

Teikning/ljósmynd



Ljósmynd



Ljósmyndari

Jóna Kristín Ámundadóttir

Filma nr./teg. myndar

Olympus Cemedica C-2040zoom

## Athugasemdir

# Fornleifaskrá

Aðalnr.

106

Sýsla

Snæfellssýsla

Sveitarfélag

Eyrarsveit

Táknatala

3709

Landareign

Hjarðarból

Nr

Heiti

Undirnr.

2

Staðfræðikort

GPS Staðsetning

N 64°58.21 W 023°08.98

Viðmiðun

WGS84

M.y. sjó

Skekkja

&lt;10

Tegund minja

Rúst

Tilgáta

Aðhald

Fjöldi

1

Hættumat

Skriður

Hætta

Lítill

Ástand

Sæmilegt

Aldur

1550-1900

Í eyði

Minjagildi

Lítið

Merkja?

Nei

Skrásetjari

Jóna Kristín Ámundadóttir

Dags.

6/4 2004

Friðlýsa?

Nei

Friðlýst?

Nei

Hvenær

## Lega og staðhættir

Staðsett uppi á börðunum suður af sumarhúsinu að Hjarðarbóli og vestur af vegi, um 40 m NNA af rúst nr. 1 utan í lítilli hlíð. Svæðið sem rústin er á er nokkuð þýft og er mikið af lyngi þar.

## Heimildir og munnmæli

Hjarðarból. Örnefnaskrá. Karl Kristjánsson skráði. Örnefnastofnun.

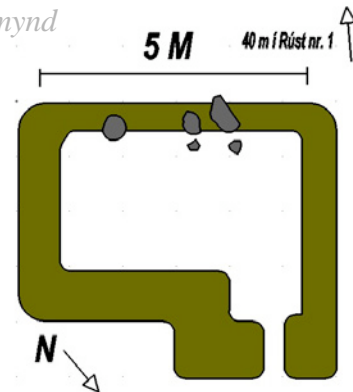
## Lýsing

### Rúst.

6 x 5 m (NA - SV).

Veggir úr torfi og einnig eru einstaka steinar í þeim, 0.3 - 0.6 m háir og 0.5 - 1 m breiðir. Er eitt hólf og er op þess til NA. Gólfíð, svo og rústin öll, er grasi-, mosa- og lyngvaxin - og einnig er mikil sína yfir henni. Hlutverk rústarinnar hefur eflaust verið eins konar aðhald fyrir búfenað í tengslum við rúst nr. 1.

## Teikning/ljósmynd



## Ljósmynd



Ljósmyndari

Jóna Kristín Ámundadóttir

Filma nr./teg. myndar

Olympus Cemedica C-2040zoom

## Athugasemdir

# Fornleifaskrá

Aðalnr.

107

Sýsla

Snæfellssýsla

Sveitarfélag

Eyrarsveit

Táknatala

3709

Landareign

Hjarðarból

Nr

Heiti

Undirnr.

1 - 3

Staðfræðikort

GPS Staðsetning

N 64°58.34 W 023°08.90

Viðmiðun

WGS84

M.y. sjó

Skekka

&lt;10

Tegund minja

Rústir

Tilgáta

Aðhald, heystæði og brunnur

Fjöldi

4

Hættumat

Ábúð

Hætta

Talsverð

Ástand

Sæmilegt

Aldur

1550-1954

Í eyði

1954

Minjagildi

Lítið

Merkja?

Nei

Skrásetjari

Jóna Kristín Ámundadóttir

Dags.

7/4 2004

Friðlýsa?

Nei

Friðlýst?

Nei

Hvenær

## Lega og staðhættir

3 rústir staðsettar um 120 m SSV af sumarhúsi að Hjarðarbóli, suður af bæjarlæknum. Girðing gengur á milli þessara rústa. Svæðið er nokkuð þýft og eru einnig nokkrir litlir lækir er renna frá vestri til austurs.

## Heimildir og munnmæli


Hjarðarból. Örnefnaskrá. Karl Kristjánsson skráði. Örnefnastofnun.

## Lýsing

### Rústir.

Svæðið sem rústirnar eru á er um 50 x 20 m stórt og liggur N - S. Um er að ræða 3 mismunandi rústir. Í fyrsta lagi mjög venjulega kassalaga rúst syðst á svæðinu, síðan einskonar aðhald og hugsanlegt heystæði sem tengt er því og að lokum nokkuð sérkennilegt mannvirki sem gæti verið brunnur eða lítil mylla.

Teikning/Ljósmynd



Ljósmynd



Ljósmyndari

Jóna Kristín Ámundadóttir

Filma nr./teg. myndar

Olympus Cemedica C-2040zoom

## Athugasemdir

# Fornleifaskrá

Aðalnr.

107

Sýsla

Snæfellssýsla

Sveitarfélag

Eyrarsveit

Táknatala

3709

Landareign

Hjarðarból

Nr

Heiti

Undirnr.

1

Staðfræðikort

GPS Staðsetning

N 64°58.32 W 023°08.89

Viðmiðun

WGS84

M.y. sjó

Skekka

&lt;10

Tegund minja

Rúst

Tilgáta

Fjöldi

1

Hættumat

Ábúð

Hætta

Talsverð

Ástand

Sæmilegt

Aldur

1550-1954

Í eyði

1954

Minjagildi

Lítið

Merkja?

Nei

Skrásetjari

Jóna Kristín Ámundadóttir

Dags.

7/4 2004

Friðlýsa?

Nei

Friðlýst?

Nei

Hvenær

## Legg og staðhættir

Staðsett um 130 m SSV af sumarhúsi að Hjarðarbóli og 80 m vestur af vegi að Hjarðarbóli. 30 m suður af girðingu og rúst nr. 2. Svæðið er nokkuð þýft og er smá lækjarspræna rétt norður af rústinni.

## Heimildir og munnmæli

Hjarðarból. Örnefnaskrá. Karl Kristjánsson skráði. Örnefnastofnun.

## Lýsing

### Rúst.

11 x 5 m (NA - SV).

Veggir eru úr torfi, 0.4 - 0.8 m háir og 1.5 - 2 m breiðir. Op er til SA. Gólf rústarinnar er mjög gróið og einhver sína er einnig í því. Rústin er einnig dálítið hrúin.

## Teikning/ljósmynd



## Ljósmynd



Ljósmyndari

Jóna Kristín Ámundadóttir

Filma nr./teg. myndar

Olympus Cemedica C-2040zoom

## Athugasemdir

# Fornleifaskrá

Aðalnr.

107

Sýsla

Snæfellssýsla

Sveitarfélag

Eyrarsveit

Táknatala

3709

Landareign

Hjarðarból

Nr

Heiti

Undirnr.

2

Staðfræðikort

GPS Staðsetning

N 64°58.34 W 023°08.90

Viðmiðun

WGS84

M.y. sjó

Skekka

&lt;10

Tegund minja

Rústir

Tilgáta

Aðhald og heystæði

Fjöldi

2

Hættumat

Ábúð

Hætta

Talsverð

Ástand

Sæmilegt

Aldur

1550-1954

Í eyði

1954

Skrásetjari

Jóna Kristín Ámundadóttir

Dags.

7/4 2004

Minjagildi

Lítið

Merkja?

Nei

Friðlýsa?

Nei

Friðlýst?

Nei

Hvenær

## Legg og staðhættir

Staðsett um 100 m SSV af sumarhúsi að Hjarðarbóli, um 15 m suður af bæjarlæknum og 30 m vestur af vegi að Hjarðarbóli. Rétt við girðingu og um 30 m norður af rúst nr. 1. Svæðið er nokkuð þýft.

## Heimildir og munnmæli

Hjarðarból. Örnefnaskrá. Karl Kristjánsson skráði. Örnefnastofnun.

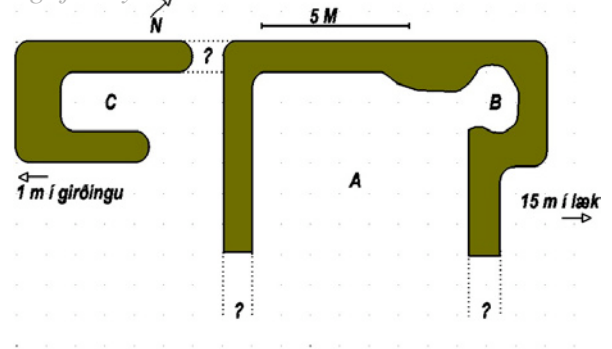
## Lýsing

### Rústir.

18 x 7 m (NA - SV).

Veggir eru úr torfi, 0.3 - 0.7 m háir og 1 - 1.5 m breiðir. Rústin er á nokkuð þýfðu svæði og er hún ógreinileg. Það sem er vel greinanlegt er veggur sem myndar 2 hólfa (A - B), en rennur út í ekkert til SA. Ef til vill mun op hafa verið í þeim hluta, en ekki er hægt að sjá það nú. SV af þeim hluta rústarinnar er annað rústarbrot (hólf C) sem gæti hafa tengt aðhaldinu fyrir á tímum. Ef til vill var sá hluti einhvern tíman heystæði. Bæði þessi rústarbrot eru vel gróin. Mikil sina er í rústinni og er hún nokkuð hrunin.

## Teikning/ljósmynd



## Ljósmynd



Ljósmyndari

Jóna Kristín Ámundadóttir

Filma nr./teg. myndar

Olympus Cemedica C-2040zoom

## Athugasemdir

# Fornleifaskrá

Aðalnr.

107

Sýsla

Snæfellssýsla

Sveitarfélag

Eyrarsveit

Táknatala

3709

Landareign

Hjarðarból

Nr

Heiti

Undirnr.

3

Staðfræðikort

GPS Staðsetning

N 64°58.35 W 023°08.91

Viðmiðun

WGS84

M.y. sjó

Skekka

&lt;10

Tegund minja

Rúst

Tilgáta

Mylla

Fjöldi

1

Hættumat

Ábúð

Hætta

Talsverð

Ástand

Sæmilegt

Aldur

1550-1954

Í eyði

1954

Minjagildi

Talsvert

Merkja?

Nei

Skrásetjari

Jóna Kristín Ámundadóttir

Dags.

7/4 2004

Friðlýsa?

Nei

Friðlýst?

Nei

Hvenær

## Lega og staðhættir

Staðsett um 100 m SSV af sumarhúsi að Hjarðarbóli 10 m NV af rúst nr. 2. Svæðið er nokkuð þýft og er smá lækjarspræna er rennur í gegnum rústina.

## Heimildir og munnmæli

Hjarðarból. Örnefnaskrá. Karl Kristjánsson skráði. Örnefnastofnun.

## Lýsing

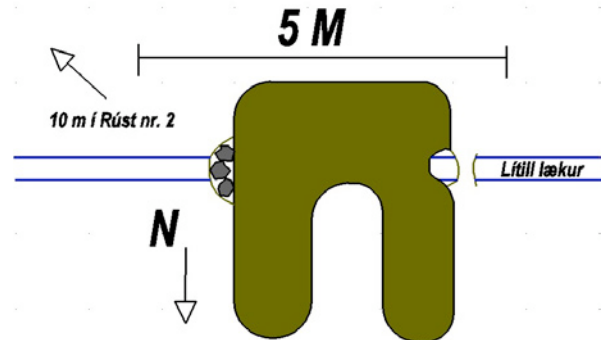
### Rúst.

4 x 3 m (N - S).

Veggir úr torfi, 0.4 - 0.8 m háir og 1 - 1.5 m breiðir.

Er viðkomandi mannvirki byggt utan um og yfir lítinn læk og eru nokkrir steinar yfir lækinn alveg við rústina sem gefur til kynna að fleiri steinar eru í grunninum þó það sé ekki greinanlegt. Lítið rennsli er nú í læknum en gæti hafa verið meira áður fyrir og/eða þegar leysa tekur. Mannvirkið er vel gróið og er mikil sina á því.

## Teikning/ljósmynd



## Ljósmynd



Ljósmyndari

Jóna Kristín Ámundadóttir

Filma nr./teg. myndar

Olympus Cemedica C-2040zoom

## Athugasemdir

# Fornleifaskrá

Aðalnr.

108

Sýsla

Snæfellssýsla

Sveitarfélag

Eyrarsveit

Táknatala

3709

Landareign

Hjarðarból

Nr

Heiti

Undirnr.

1 - 2

Staðfræðikort

GPS Staðsetning

N 64°58.36 W 023°08.95

Viðmiðun

WGS84

M.y. sjó

Skekka

&lt;10

Tegund minja

Rétt, stekkur og túngarður.

Tilgáta

Fjöldi

3

Hættumat

Ábúð

Hætta

Talsverð

Ástand

Sæmilegt

Aldur

1550-1954

Í eyði

1954

Minjagildi

Talsvert

Merkja?

Nei

Skrásetjari

Jóna Kristín Ámundadóttir

Dags.

7/4 2004

Friðlýsa?

Nei

Friðlýst?

Nei

Hvenær

## Lega og staðhættir

Svæði sem staðsett er um 100 - 150 m SV af sumarbústað að Hjarðarbóli, sunnan við lækinn. Svæðið er nokkuð þýft. Er undir fjallshlíð og því er hætta á skriðuföllum.

## Heimildir og munnmæli

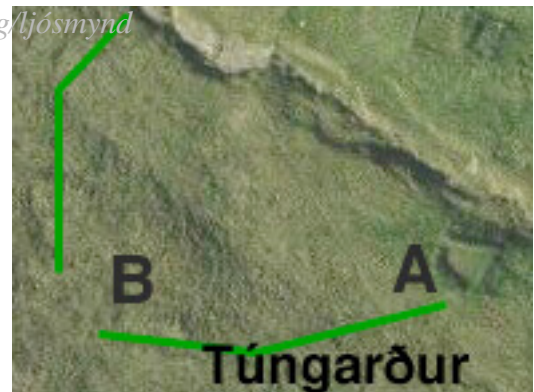
Hjarðarból. Örnefnaskrá. Karl Kristjánsson skráði. Örnefnastofnun.

## Lýsing

### Rétt, stekkur og túngarður.

Er um að ræða 3 mannvirki. Í fyrsta lagi rétt sem staðsett er 5 m suður af læknum, tengt við hana er túngarður sem liggur um 60 m til VSV og upp hlíðina að annari rúst sem er hringlaga og hugsanlega stekkur. Frá þeirri rúst liggur túngarðurinn til N - NA í um 50 m.

Teikning/ljósmynd



Ljósmynd



Ljósmyndari

Jóna Kristín Ámundadóttir

Filma nr./teg. myndar

Olympus Cemedica C-2040zoom

## Athugasemdir

# Fornleifaskrá

Aðalnr.

108

Sýsla

Snæfellssýsla

Sveitarfélag

Eyrarsveit

Táknatala

3709

Landareign

Hjaðrðarból

Nr

Heiti

Undirnr.

1

Staðfræðikort

GPS Staðsetning

N 64°58.36 W 023°08.95

Viðmiðun

WGS84

M.y. sjó

Skekja

&lt;10

Tegund minja

Fjarrétt og túngarður

Tilgáta

Fjöldi

2

Hættumat

Ábúð

Hætta

Talsverð

Ástand

Sæmilegt

Aldur

1550-1954

Í eyði

1954

Minjagildi

Lítið

Merkja?

Nei

Skrásetjari

Jóna Kristín Ámundadóttir

Dags.

7/4 2004

Friðlýsa?

Nei

Friðlýst?

Nei

Hvenær

## Lega og staðhættir

Réttin er staðsett um 5 m suður af læknum og um 10 m NA við girðingu. Frá SV horni réttarinnar er túngarður sem liggur um 60 m til VSV og upp hlíðina að rúst 108:2 og frá þeirri rúst liggur túngarðurinn til N - NA í um 50 m. Svæðið er nokkuð þýft.

## Heimildir og munnmæli

Hjarðarból. Örnefnaskrá. Karl Kristjánsson skráði. Örnefnastofnun.

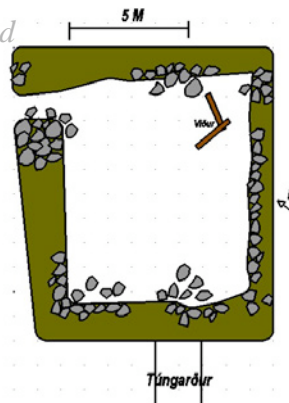
## Lýsing

### Fjarrétt og túngarður.

Réttin er 12 x 11 m (NV - SA).

Veggir eru úr torfi og grjóti, 0.5 - 1.5 m háir og 1 - 2 m breiðir. Op er til NV. Allt að 7 hleðslulög (garðlög) greinanleg, en hún er samt nokkuð hrunin, aðalega til SV. Gólfíð er vel grasi- og mosavaxið - einnig er mikil sina í því og spýtnarusl innan hennar. Túngarðurinn liggur út frá SV hluta réttarinnar. Hann er úr torfi, nokkuð óreglulegur og þýfður, um 0.2 - 1 m háur og um 2 m á breidd. Er hann um 110 m langur ef hlutar hans eru lagðir saman.

## Teikning/ljósmynd



## Ljósmynd



Ljósmyndari

Jóna Kristín Ámundadóttir

Filma nr./teg. myndar

Olympus Cemedica C-2040zoom

## Athugasemdir

# Fornleifaskrá

Aðalnr.

108

Sýsla

Snæfellssýsla

Sveitarfélag

Eyrarsveit

Táknatala

3709

Landareign

Hjarðarból

Nr

Heiti

Undirnr.

2

Staðfræðikort

GPS Staðsetning

N 64°58.35 W 023°09.01

Viðmiðun

WGS84

M.y. sjó

Skekka

&lt;10

Tegund minja

Rúst

Tilgáta

Fjárnborg

Fjöldi

1

Hættumat

Ábúð

Hætta

Talsverð

Ástand

Sæmilegt

Aldur

1550-1954

Í eyði

1954

Minjagildi

Talsvert

Merkja?

Nei

Skrásetjari

Jóna Kristín Ámundadóttir

Dags.

7/4 2004

Friðlýsa?

Nei

Friðlýst?

Nei

Hvenær

## Lega og staðhættir

Staðsett um 200 m VSV af sumarhúsi að Hjarðarbóli og um 50 m VSV af rúst nr. 108:1. Túngarður sem er skráður með 108:1 stoppar 5 m suður af viðkomandi rúst og heldur áfram norður af henni. Svæðið nokkuð þýft og undir fjallshlíð.

## Heimildir og munnmæli

Hjarðarból. Örnefnaskrá. Karl Kristjánsson skráði. Örnefnastofnun.

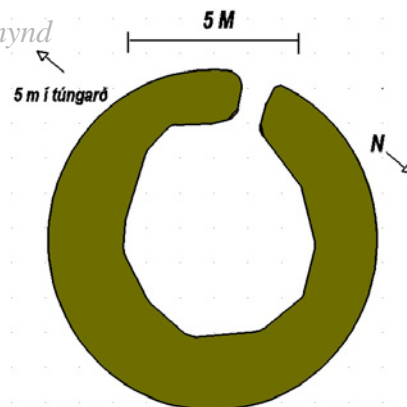
## Lýsing

### Rúst.

9 x 9 m ( V - A).

Rústin er hringlaga og úr torfi, veggir 0.5 - 0.8 m háir og um 1.5 - 2.5 m breiðir. Op er til vesturs. Gólfið, svo og rústin öll, er grasi-, mosa- og lyngvaxin og einnig mjög þýfð.

Teikning/ljósmynd



Ljósmynd



Ljósmyndari

Jóna Kristín Ámundadóttir

Filma nr./teg. myndar

Olympus Cemedica C-2040zoom

## Athugasemdir

# Fornleifaskrá

Aðalnr.

109

Sýsla

Snæfellssýsla

Sveitarfélag

Eyrarsveit

Táknatala

3709

Landareign

Hjarðarból

Nr

Heiti

Undirnr.

1 - 2

Staðfræðikort

GPS Staðsetning

N 64°58.43 W 023°09.08

Viðmiðun

WGS84

M.y. sjó

Skekka

&lt;10

Tegund minja

Túngarðar, kálgarðar og rústahóll.

Tilgáta

Fjöldi

6

Hættumat

Ábúð

Hætta

Talsverð

Ástand

Sæmilegt

Aldur

1550-1954

Í eyði

1954

Minjagildi

Talsvert

Merkja?

Nei

Skrásetjari

Jóna Kristín Ámundadóttir

Dags.

7/4 2004

Friðlýsa?

Nei

Friðlýst?

Nei

Hvenær

**Lega og staðhættir**

Nokkuð stórt svæði um 100 - 150 m VNV af sumarhúsi að Hjarðarbóli.


**Heimildir og munnmæli**

Hjarðarból. Örnefnaskrá. Karl Kristjánsson skráði. Örnefnastofnun.

**Lýsing****Túngarðar, kálgarðar og rústahóll.**

Svæðið er nokkuð stórt eða um 80 x 50 m og liggur NV - SA. Liggur girðing um mitt svæðið og skilur að annars vegar garðlög er liggja í hlíðinni og hins vegar mun stærra svæði með mörgum gördum og nokkuð stórum hól sem er búið að slétta, en eflaust hafa verið rústir á áður fyrr.

Teikning/ljósmynd



Ljósmynd



Ljósmyndari

Jóna Kristín Ámundadóttir

Filma nr./teg. myndar

Olympus Cemedica C-2040zoom

**Athugasemdir**

# Fornleifaskrá

Aðalnr.

109

Sýsla

Snæfellssýsla

Sveitarfélag

Eyrarsveit

Táknatala

3709

Landareign

Hjarðarból

Nr

Heiti

Undirnr.

1

Staðfræðikort

GPS Staðsetning

N 64°58.43 W 023°09.08

Viðmiðun

WGS84

M.y. sjó

Skekka

&lt;10

Tegund minja

Matjurtagarður

Tilgáta

Fjöldi

1

Hættumat

Ábúð

Hætta

Talsverð

Ástand

Sæmilegt

Aldur

1550-1954

Í eyði

1954

Minjagildi

Lítið

Merkja?

Nei

Skrásetjari

Jóna Kristín Ámundadóttir

Dags.

7/4 2004

Friðlýsa?

Nei

Friðlýst?

Nei

Hvenær

Lega og staðhættir

Utan í SA hlið Kúlu um 150 m VNV af sumarhúsi að Hjarðarbóli.

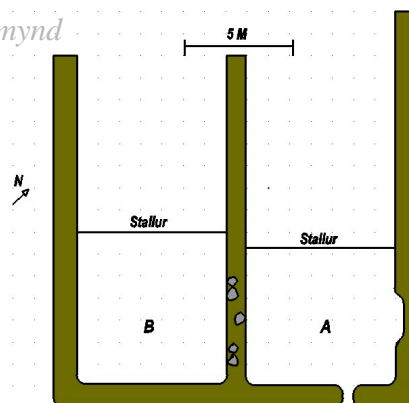
Heimildir og munnmæli

Hjarðarból. Örnefnaskrá. Karl Kristjánsson skráði. Örnefnastofnun.

Lýsing**Matjurtagarður.**

18 x 17 m (NV - SA).

Veggir eru úr torfi og grjóti, 0.2 - 0.5 m háir og 0.5 - 1 m breiðir. 2 hólfi eru á garðinum (A - B), og er op úr hólfi A til SA. Í báðum hólfum hafa verið gerðir stallar til að minnka hallan sem er töluverður þegar ofar er komið í rústina. Rústin er grasi- og mosavaxin og í NA hlið hólfs A er smá hrún.

Teikning/LjósmyndLjósmynd

Ljósmyndari

Jóna Kristín Ámundadóttir

Filma nr./teg. myndar

Olympus Cemedica C-2040zoom

Athugasemdir

# Fornleifaskrá

Aðalnr.

109

Sýsla

Snæfellssýsla

Sveitarfélag

Eyrarsveit

Táknatala

3709

Landareign

Hjarðarból

Nr

Heiti

Undirnr.

2

Staðfræðikort

GPS Staðsetning

N 64°58.39 W 023°08.94

Viðmiðun

WGS84

M.y. sjó

Skekka

&lt;10

Tegund minja

Kálgarður, túngarðar og rústahóll

Tilgáta

Fjöldi

5

Hættumat

Ábúð

Hætta

Talsverð

Ástand

Sæmilegt

Aldur

1550-1954

Í eyði

1954

Minjagildi

Lítið

Merkja?

Nei

Skrásetjari

Jóna Kristín Ámundadóttir

Dags.

7/4 2004

Friðlýsa?

Nei

Friðlýst?

Nei

Hvenær

## Lega og staðhættir

Svæði sem staðsett er um 100 m VNV af sumarhúsi að Hjarðarbóli, innan túngirðingar. 20 m SA af 109:1.

## Heimildir og munnmæli

Hjarðarból. Örnefnaskrá. Karl Kristjánsson skráði. Örnefnastofnun.

## Lýsing

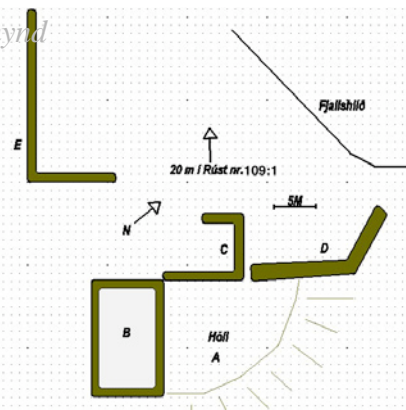
### Kálgarður, túngarðar og rústahóll.

Svæðið sem um getur er nokkuð stórt eða um 50 x 50 m. Um er að ræða 5 mannvirki er gætu hafa verið tengd áður fyrr.

A er nokkuð stór hóll, 9 x 8 m í þvermál þar sem enn er eftir af honum og 1 - 2 m háir, og er að fullu sléttaður. Hugsanlega hafa útihús staðið á viðkomandi hól. Hafa önnur garðlög á svæðinu verið byggð utan í og ofan á honum svo að þau eru yngri. B er kálgarður sem mælist 14 x 9 m stór (NV - SA). Veggir eru úr torfi, 0.2 - 0.6 m háir og 1 m breiðir. C, D og E eru túngarðar, mjög líkir nema að D er 2 m á breidd. Hugsanlega gæti verið að steinar séu í grunni túngarðanna.

Á þessu svæði er mikið um girðingar og einnig hefur verið plantað trjám og öðrum plöntum og er því erfitt að greina svæðið að fullu.

## Teikning/ljósmynd



## Ljósmynd



Ljósmyndari

Jóna Kristín Ámundadóttir

Filma nr./teg. myndar

Olympus Cemedica C-2040zoom

## Athugasemdir

# Fornleifaskrá

Aðalnr.

110

Sýsla

Snæfellssýsla

Sveitarfélag

Eyrarsveit

Táknatala

3709

Landareign

Hjarðarból

Nr

Heiti

Hjarðarból

Undirnr.

1

Staðfræðikort

GPS Staðsetning

N 64°58.39 W 023°08.84

Viðmiðun

WGS84

M.y. sjó

Skekka

&lt;10

Tegund minja

Bæjarhóll

Tilgáta

Fjöldi

1

Hættumat

Ábúð

Hætta

Mikil

Ástand

Sæmilegt

Aldur

1550-1954

Í eyði

1954

Minjagildi

Hátt

Merkja?

Nei

Skrásetjari

Jóna Kristín Ámundadóttir

Dags.

7/4 2004

Friðlýsa?

Nei

Friðlýst?

Nei

Hvenær

**Lega og staðhættir**

Sléttaður hóll er sumarhús stendur nú á.

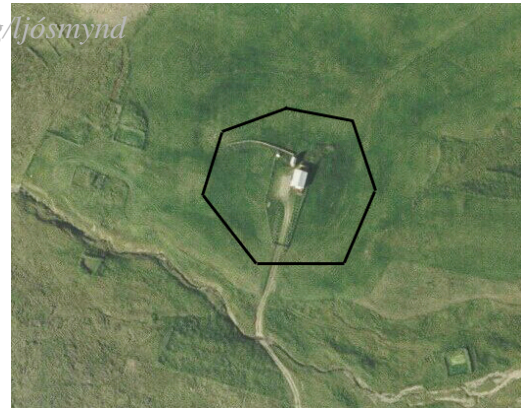
**Heimildir og munnmæli**

Hjarðarból. Örnefnaskrá. Karl Kristjánsson skráði. Örnefnastofnun.

**Lýsing****Bæjarhóll.**

Búið er að slétta hólinn út að fullu og byggja sumarhús á toppi hans. Að öðru leyti er hólinn vel gróinn.

Teikning/Ljósmynd



Ljósmynd



Ljósmyndari

Jóna Kristín Ámundadóttir

Filma nr./teg. myndar

Olympus Cemedica C-2040zoom

**Athugasemdir**

# Fornleifaskrá

Aðalnr.

111

Sýsla

Snæfellssýsla

Sveitarfélag

Eyrarsveit

Táknatala

3709

Landareign

Hjarðarból

Nr

Heiti

Undirnr.

1 - 5

Staðfræðikort

GPS Staðsetning

N 64°58.48 W 023°08.85

Viðmiðun

WGS84

M.y. sjó

Skekka

&lt;10

Tegund minja

Rústir og túngarðar.

Tilgáta

Fjöldi

5

Hættumat

Ábúð

Hætta

Mikil

Ástand

Sæmilegt

Aldur

1550-1954

Í eyði

1954

Minjagildi

Talsvert

Merkja?

Nei

Skrásetjari

Jóna Kristín Ámundadóttir

Dags.

7/4 2004

Friðlýsa?

Nei

Friðlýst?

Nei

Hvenær

**Lega og staðhættir**

Staðsett um 150 m norður af sumarhúsi að Hjarðarbóli, í austur hlíðum Kúlu.


**Heimildir og munnmæli**

Hjarðarból. Örnefnaskrá. Karl Kristjánsson skráði. Örnefnastofnun.

**Lýsing****Rústir og túngarður.**

Nokkuð stórt svæði, eða 60 x 40 m, auk túngarða er ná mun lengra. Liggur að mestu ANA - VSV. Um er að ræða 4 rústir er tengjast með miklum túngarði. Mjög líklega gömul útihús sem stóðu á svæði er kallaðist Húshóll. Minnjagildi rústanna er aðalega fólgið í samhenginu eða heildinni. Liggur girðing yfir svæðið og í gegnum sum mannvirkin.

Teikning/Ljósmynd



Ljósmynd



Ljósmyndari

Jóna Kristín Ámundadóttir

Filma nr./teg. myndar

Olympus Cemedica C-2040zoom

**Athugasemdir**

# Fornleifaskrá

Aðalnr.

111

Sýsla

Snæfellssýsla

Sveitarfélag

Eyrarsveit

Táknatala

3709

Landareign

Hjarðarból

Nr

Heiti

Undirnr.

1

Staðfræðikort

GPS Staðsetning

N 64°58.46 W 023°08.87

Viðmiðun

WGS84

M.y. sjó

Skekka

&lt;10

Tegund minja

Rúst

Tilgáta

Fjöldi

1

Hættumat

Ábúð

Hætta

Talsverð

Ástand

Sæmilegt

Aldur

1550-1954

Í eyði

1954

Minjagildi

Talsvert

Merkja?

Nei

Skrásetjari

Jóna Kristín Ámundadóttir

Dags.

7/4 2004

Friðlýsa?

Nei

Friðlýst?

Nei

Hvenær

## Lega og staðhættir

Er syðsti hluti rústasamstæðu sem staðsett er um 150 m norður af sumarhúsi að Hjarðarbóli, í austur hlíðum Kúlu. Auk hættu vegna ábúðar er hætta vegna skriðufalla úr hlíðinni fyrir ofan.

## Heimildir og munnmæli

Hjarðarból. Örnefnaskrá. Karl Kristjánsson skráði. Örnefnastofnun.

## Lýsing

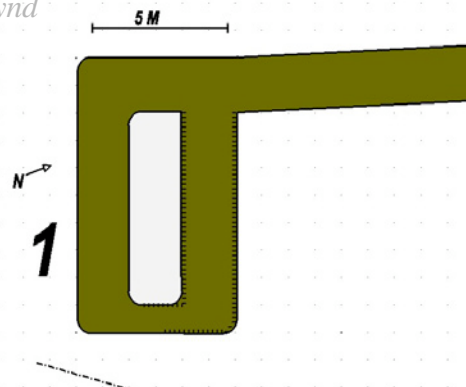
### Rúst.

10 x 6 m (VNV -SAS).

Veggir úr torfi, 0.3 - 0.7 m háir og 1 - 2 m breiðir.

Tengist túngarði (nr. 111:5) til norðurs. Ekkert op sjáanlegt en rústin er mjög ógreinanleg í austri. Mjög vel gróin og einnig nokkuð þýfð. Er girðing um 2 m suðaustur af rústinni.

## Teikning/ljósmynd



## Ljósmynd



Ljósmyndari

Jóna Kristín Ámundadóttir

Filma nr./teg. myndar

Olympus Cemedica C-2040zoom

## Athugasemdir

# Fornleifaskrá

Aðalnr.

111

Sýsla

Snæfellssýsla

Sveitarfélag

Eyrarsveit

Táknatala

3709

Landareign

Hjarðarból

Nr

Heiti

Undirnr.

2

Staðfræðikort

GPS Staðsetning

N 64°58.48 W 023°08.85

Viðmiðun

WGS84

M.y. sjó

Skekka

&lt;10

Tegund minja

Rúst

Tilgáta

Fjánhús og hlaða

Fjöldi

1

Hættumat

Ábúð

Hætta

Talsverð

Ástand

Sæmilegt

Aldur

1550-1954

Í eyði

1954

Minjagildi

Talsvert

Merkja?

Nei

Skrásetjari

Jóna Kristín Ámundadóttir

Dags.

7/4 2004

Friðlýsa?

Nei

Friðlýst?

Nei

Hvenær

## Legg og staðhættir

Staðsett um 150 m norður af sumarhúsi að Hjarðarbóli, í austur hlíðum Kúlu. Um 40 m NAN af rúst nr. 111:1. Auk hættu vegna ábúðar er hætta vegna skriðufalla úr hlíðini að ofan.

## Heimildir og munnmæli

Hjarðarból. Örnefnaskrá. Karl Kristjánsson skráði. Örnefnastofnun.

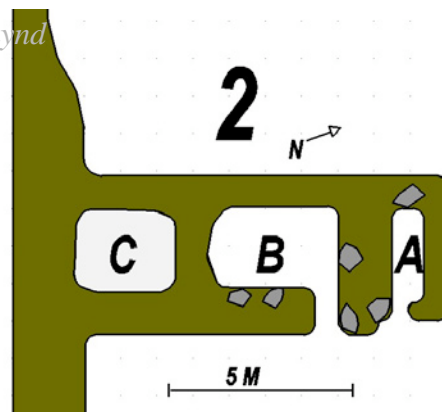
## Lýsing

### Rúst.

12 x 5 m (ANA - VSV).

Veggir úr torfi og grjóti, 0.5 - 1.5 m háir og 0.5 - 2 m breiðir. Nýtir túngarð sem VSV hlið rústarinnar. 3 hólf eru á rústinni (A - C). Op eru úr hölfum A og B og eru þau bæði til ASA. Gólfíð, svo og aðrir hlutar rústarinnar, er vel grasi- og mosavaxið og í því er nokkur sina. Túngarðurinn, þar sem rústin tengist honum, er nokkuð brotinn og hruninn.

Teikning/ljósmynd



Ljósmynd



Ljósmyndari

Jóna Kristín Ámundadóttir

Filma nr./teg. myndar

Olympus Cemedica C-2040zoom

## Athugasemdir

# Fornleifaskrá

Aðalnr.

111

Sýsla

Snæfellssýsla

Sveitarfélag

Eyrarsveit

Táknatala

3709

Landareign

Hjarðarból

Nr

Heiti

Undirnr.

3

Staðfræðikort

GPS Staðsetning

N 64°58.48 W 023°08.84

Viðmiðun

WGS84

M.y. sjó

Skekka

&lt;10

Tegund minja

Rúst

Tilgáta

Aðhald

Fjöldi

1

Hættumat

Ábúð

Hætta

Talsverð

Ástand

Sæmilegt

Aldur

1550-1954

Í eyði

1954

Minjagildi

Lítið

Merkja?

Nei

Skrásetjari

Jóna Kristín Ámundadóttir

Dags.

7/4 2004

Friðlýsa?

Nei

Friðlýst?

Nei

Hvenær

## Legg og staðhættir

Staðsett um 150 m norður af sumarhúsi að Hjarðarbóli, í austur hlíðum Kúlu. Um 8 m austur af rúst nr. 111:2.

## Heimildir og munnmæli

Hjarðarból. Örnefnaskrá. Karl Kristjánsson skráði. Örnefnastofnun.

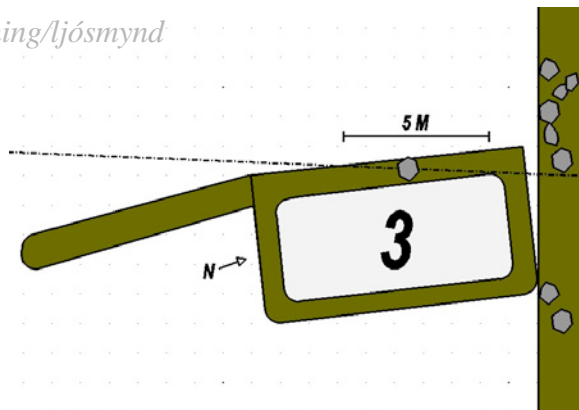
## Lýsing

### Rúst.

10 x 5 m (N - S).

Rústin er úr torfi en einnig eru einstaka steinar í henni. eru veggir um 0.3 - 0.7 m háir og 1 m á breidd. Ekkert op er greinanlegt. Vel gróin - en nokkur sina. Liggur túngirðing yfir velli rústarinnar í norður hluta hennar. Túngarður er tengdur rústinni til suðurs og liggur rústin mjög nálægt öðrum túngarði til norðurs.

## Teikning/Ljósmynd



## Ljósmynd



Ljósmyndari

Jóna Kristín Ámundadóttir

Filma nr./teg. myndar

Olympus Cemedica C-2040zoom

## Athugasemdir

# Fornleifaskrá

Aðalnr.

111

Sýsla

Snæfellssýsla

Sveitarfélag

Eyrarsveit

Táknatala

3709

Landareign

Hjarðarból

Nr

Heiti

Undirnr.

4

Staðfræðikort

GPS Staðsetning

N 64°58.49 W 023°08.84

Viðmiðun

WGS84

M.y. sjó

Skekkja

&lt;10

Tegund minja

Rúst

Tilgáta

Heystæði

Fjöldi

1

Hættumat

Ábúð

Hætta

Talsverð

Ástand

Sæmilegt

Aldur

1550-1954

Í eyði

1954

Minjagildi

Lítið

Merkja?

Nei

Skrásetjari

Jóna Kristín Ámundadóttir

Dags.

7/4 2004

Friðlýsa?

Nei

Friðlýst?

Nei

Hvenær

**Lega og staðhættir**

Staðsett um 150 m norður af sumarhúsi að Hjarðarbóli, í austur hlíðum Kúlu. Um 3 m norður af rúst nr. 111:3. Auk hættu vegna ábúðar er hætta vegna skriðufalla úr hlíðini að ofan.

**Heimildir og munnmæli**

Hjarðarból. Örnefnaskrá. Karl Kristjánsson skráði. Örnefnastofnun.

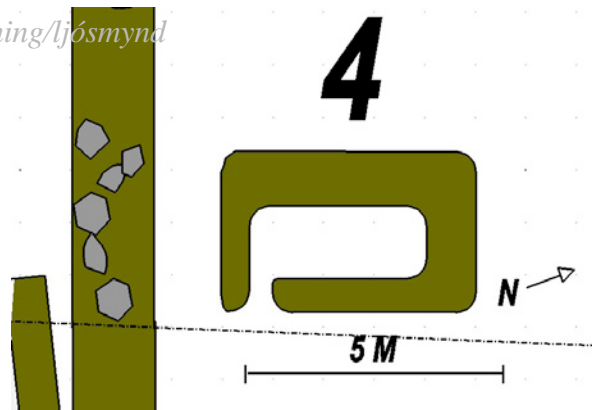
**Lýsing****Rúst.**

5 x 3 m (ANA - VSV).

Veggir úr torfi, 0.2 - 0.5 m háir og 0.5 - 1 m breiðir.

Op til ASA. Vel gróin - og nokkur sina.

Teikning/ljósmynd



Ljósmynd



Ljósmyndari

Jóna Kristín Ámundadóttir

Filma nr./teg. myndar

Olympus Cemedica C-2040zoom

**Athugasemdir**

# Fornleifaskrá

Aðalnr.

111

Sýsla

Snæfellssýsla

Sveitarfélag

Eyrarsveit

Táknatala

3709

Landareign

Hjarðarból

Nr

Heiti

Undirnr.

5

Staðfræðikort

GPS Staðsetning

Viðmiðun

WGS84

M.y. sjó

Skekka

&lt;10

Tegund minja

Túngarður

Tilgáta

Fjöldi

1

Hættumat

Ábúð

Hætta

Mikil

Ástand

Sæmilegt

Aldur

1550-1954

Í eyði

1954

Minjagildi

Talsvert

Merkja?

Nei

Skrásetjari

Jóna Kristín Ámundadóttir

Dags.

7/4 2004

Friðlýsa?

Nei

Friðlýst?

Nei

Hvenær

## Legg og staðhættir

Aðalega staðsett um 150 m norður af sumarhúsi að Hjarðarbóli, í austur hlíðum Kúlu. Einnig liggur túngarðurinn austur eftir mest öllu túninu. Auk hættu á að túngarðurinn verði sléttður þar sem hann liggur yfir túnið er hætta vegna skriðufalla úr hlíðinni fyrir ofan.

## Heimildir og munnmæli

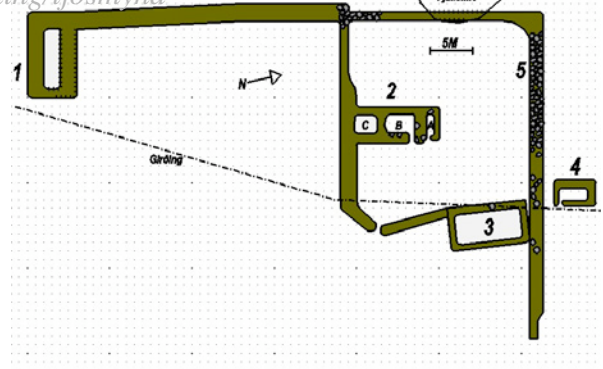
Hjarðarból. Örnefnaskrá. Karl Kristjánsson skráði. Örnefnastofnun.

## Lýsing

### Túngarður.

Heldur túngarðurinn áfram ASA frá þesum hluta sem teiknaður er hér og liggur um 240 m til austurs. Einnig eru nokkur túngarðsbrot er tengjast honum eða eru nálægt sem eru um 170 m á lengd. Allir þessir túngarðar eru úr jarðvegi og grjóti, 0.3 - 0.7 m háir og 1 - 2 m breiðir.

## Teikning/Ljósmynd



## Ljósmynd



Ljósmyndari

Jóna Kristín Ámundadóttir

Filma nr./teg. myndar

Olympus Cemedica C-2040zoom

## Athugasemdir

# Fornleifaskrá

Aðalnr.

112

Sýsla

Snæfellssýsla

Sveitarfélag

Eyrarsveit

Táknatala

3709

Landareign

Hjarðarból

Nr

Heiti

Undirnr.

1 - 2

Staðfræðikort

GPS Staðsetning

N 64°58.33 W 023°08.68

Viðmiðun

WGS84

M.y. sjó

Skekka

&lt;10

Tegund minja

Rústir

Tilgáta

Fjöldi

2

Hættumat

Hætta

Ástand

Aldur

Í eyði

Minjagildi

Merkja?

Landeyðing

Lítill

Sæmilegt

1550-1954

1954

Lítið

Nei

Skrásetjari

Dags.

Friðlýsa?

Friðlýst?

Hvenær

Jóna Kristín Ámundadóttir

7/4 2004

Nei

Nei

**Lega og staðhættir**

Staðsett neðarlega í túninu um 130 m SA af sumarhúsi að Hjarðarbóli.

**Heimildir og munnmæli**

Hjarðarból. Örnefnaskrá. Karl Kristjánsson skráði. Örnefnastofnun.

**Lýsing****Rústir.**

Um er að ræða 2 rústir sem eru rétt norðan við læk er virðist flæða yfir endrum og eins. Annars vegar er um ferkantaða rúst að ræða sem nýtt er sem matjurtagarður enn í dag, hins vegar er um minni rúst er gæti hafa verið geymsla.

Teikning/ljósmynd



Ljósmynd



Ljósmyndari

Jóna Kristín Ámundadóttir

Filma nr./teg. myndar

Olympus Cemedica C-2040zoom

**Athugasemdir**

# Fornleifaskrá

Aðalnr.

112

Sýsla

Snæfellssýsla

Sveitarfélag

Eyrarsveit

Táknatala

3709

Landareign

Hjarðarból

Nr

Heiti

Undirnr.

1

Staðfræðikort

GPS Staðsetning

N 64°58.33 W 023°08.68

Viðmiðun

WGS84

M.y. sjó

Skekka

&lt;10

Tegund minja

Rúst

Tilgáta

Matjurtagarður

Fjöldi

1

Hættumat

Hætta

Ástand

Aldur

Í eyði

Minjagildi

Merkja?

Landeyðing

Lítill

Sæmilegt

1550-1954

1954

Lítið

Nei

Skrásetjari

Dags.

Friðlýsa?

Friðlýst?

Hvenær

Jóna Kristín Ámundadóttir

7/4 2004

Nei

Nei

## Legu og staðhættir

Staðsett neðarlega í túninu um 130 m SA af sumarhúsi að Hjarðarbóli rétt norður af læk.

## Heimildir og munnmæli

Hjarðarból. Örnefnaskrá. Karl Kristjánsson skráði. Örnefnastofnun.

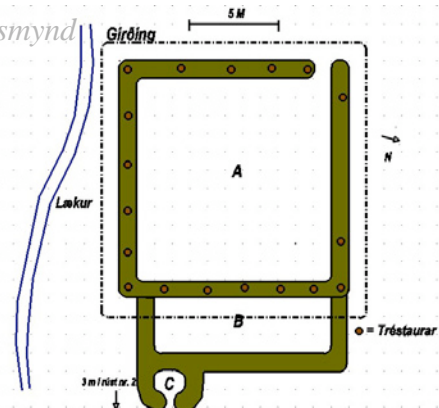
## Lýsing

### Rúst.

19 x 13 m ( VSV - ANA).

Veggir eru úr torfi, hugsanlega steinar í grunni en ekki sjáanlegir vegna sinu. Um 0.4 - 0.8 m háir og um 1 m breiðir. 3 hólf eru á rústinni (A - C). Rústin hefur að minnsta kosti 2 byggingarstig, greinilegt er að hólf A er yngra en hólf B og C. Hugsanlega hefur hólf C verið geymsla fyrir uppskeru úr matjurtagarðinum (hólf A). Op er úr hólf A til VSV, einnig er girðing í kringum það hólf, svo og tréstaumar er standa upp úr veggjum þess. Hólf B og C hafa minni vegg og eru þeir mun þýðari. Op er úr hólf C til ANA. Mikið er um gaddavír og trérusl við rústina.

## Teikning/Ljósmynd



## Ljósmynd



Ljósmyndari

Jóna Kristín Ámundadóttir

Filma nr./teg. myndar

Olympus Cemedica C-2040zoom

## Athugasemdir

# Fornleifaskrá

Aðalnr.

112

Sýsla

Snæfellssýsla

Sveitarfélag

Eyrarsveit

Táknatala

3709

Landareign

Hjarðarból

Nr

Heiti

Undirnr.

2

Staðfræðikort

GPS Staðsetning

N 64°58.46 W 023°09.10

Viðmiðun

WGS84

M.y. sjó

Skekka

&lt;10

Tegund minja

Rúst

Tilgáta

Fjöldi

1

Hættumat

Hætta

Ástand

Aldur

Í eyði

Minjagildi

Merkja?

Landeyðing

Lítill

Lélegt

1550-1954

1954

Lítið

Nei

Skrásetjari

Dags.

Friðlýsa?

Friðlýst?

Hvenær

Jóna Kristín Ámundadóttir

7/4 2004

Nei

Nei

## Legg og staðhættir

Staðsett neðarlega í túninu um 130 m SA af sumarhúsi að Hjarðarbóli, og um 3 m austur af rúst nr. 112:1.

## Heimildir og munnmæli

Hjarðarból. Örnefnaskrá. Karl Kristjánsson skráði. Örnefnastofnun.

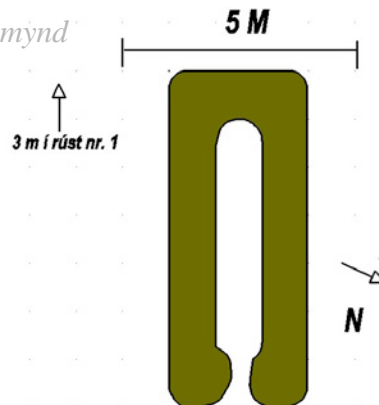
## Lýsing

### Rúst.

7 x 3 m ( VSV - ANA).

Veggir úr torfi, 0.3 - 0.6 m háir og um 1 m breiðir. Op er til ANA. Rústin er vel gróin og nokkur sina er í henni. Einnig er hún vel þýfð og er því nokkuð ógreinileg. Útlitð er mjög líkt og hólf B og C í rúst 112:1 og var líklega byggt á sama tíma. Hlutverk rústarinnar hefur eflaust verið geymsla fyrir matjurtagarðinn.

## Teikning/ljósmynd



## Ljósmynd



Ljósmyndari

Jóna Kristín Ámundadóttir

Filma nr./teg. myndar

Olympus Cemedica C-2040zoom

## Athugasemdir

# Fornleifaskrá

Aðalnr.

113

Sýsla

Snæfellssýsla

Sveitarfélag

Eyrarsveit

Táknatala

3709

Landareign

Hjarðarból

Nr

Heiti

Undirnr.

1

Staðfræðikort

GPS Staðsetning

N 64°58.57 W 023°08.70

Viðmiðun

WGS84

M.y. sjó

Skekka

&lt;10

Tegund minja

Dys

Tilgáta

Fjöldi

1

Hættumat

Ábúð

Hætta

Talsverð

Ástand

Sæmilegt

Aldur

1550-1900

Í eyði

Minjagildi

Talsvert

Merkja?

Nei

Skrásetjari

Jóna Kristín Ámundadóttir

Dags.

15/4 2004

Friðlýsa?

Nei

Friðlýst?

Nei

Hvenær

## Lega og staðhættir

Staðsett við túnjaðarinn, 1 m utan girðingar, um 350 m ANA af sumarhúsi að Hjarðarbóli og rétt suður af vegaslóða.

## Heimildir og munnmæli

Hjarðarból. Örnefnaskrá. Karl Kristjánsson skráði. Örnefnastofnun.

## Lýsing

### Dys.

Úr grjóti um 1 x 1 m og er hún 0.3 m há þar sem hún er hæst. Einig er dálítið gras og mosi í henni. Samkvæmt heimildum er um að ræða smaladys Þórdísarstaðarsmalans en upp frá Kálfsdal er dys Eyrarsmalans.

Teikning/ljósmynd



Ljósmynd



Ljósmyndari

Jóna Kristín Ámundadóttir

Filma nr./teg. myndar

Olympus Cemedica C-2040zoom

## Athugasemdir

# Fornleifaskrá

Aðalnr.

114

Sýsla

Snæfellssýsla

Sveitarfélag

Eyrarsveit

Táknatala

3709

Landareign

Hallbjarnareyri

Nr

Heiti

Undirnr.

1

Staðfræðikort

GPS Staðsetning

N 64°59.06 W 023°09.86

Viðmiðun

WGS84

M.y. sjó

Skekka

&lt;10

Tegund minja

Mógrafir

Tilgáta

Fjöldi

5

Hættumat

Ekkert

Hætta

Engin

Ástand

Sæmilegt

Aldur

1550-1900

Í eyði

Minjagildi

Lítið

Merkja?

Nei

Skrásetjari

Jóna Kristín Ámundadóttir

Dags.

15/4 2004

Friðlýsa?

Nei

Friðlýst?

Nei

Hvenær

## Lega og staðhættir

Um 400 m austur af austara Bárarvatni eru mógrafir báðum megin við á er rennur úr vatninu. Svæðið er nokkuð þýft og mýrlent.

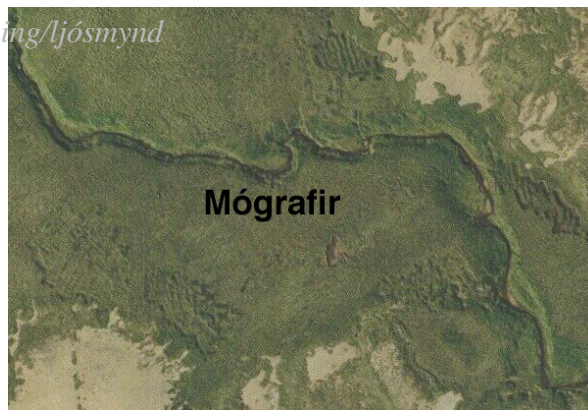
## Heimildir og munnmæli

## Lýsing

### Mógrafir.

5 sérstaklega greinilegar mógrafir á nokkuð stóru svæði, 250 x 100 m er liggur V - A. eru grafirnar nokkuð djúpar, 1 - 1.5 m, og blautar. Vegaslóði er liggur yfir hálsinn er 300 m suður af gröfunum.

Teikning/ljósmynd



Ljósmynd



Ljósmyndari

Jóna Kristín Ámundadóttir

Filma nr./teg. myndar

Olympus Cemedica C-2040zoom

## Athugasemdir

# Fornleifaskrá

Aðalnr.

115

Sýsla

Snæfellssýsla

Sveitarfélag

Eyrarsveit

Táknatala

3709

Landareign

Hallbjarnareyri

Nr

Heiti

Undirnr.

1

Staðfræðikort

GPS Staðsetning

N 64°59.00 W 023°09.11

Viðmiðun

WGS84

M.y. sjó

Skekja

&lt;10

Tegund minja

Rúst

Tilgáta

Sel

Fjöldi

1

Hættumat

Hætta

Ástand

Aldur

Í eyði

Minjagildi

Merkja?

Landeyðing

Talsverð

Lélegt

1550-1900

Talsvert

Nei

Skrásetjari

Dags.

Friðlýsa?

Friðlýst?

Hvenær

Jóna Kristín Ámundadóttir

15/4 2004

Nei

Nei

**Lega og staðhættir**

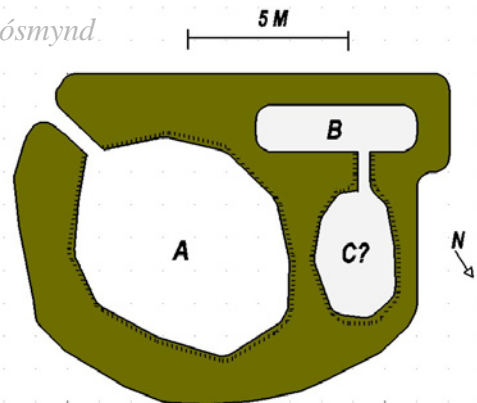
Staðsett á háum hól um 80 m norður af Hjarðarbólsá og 300 m suður af Steinahlíðahnausum. Uppblásin holt umhverfis rústina. Auk hættu vegna rofs er hætta vegna ágangs hesta, en reiðleið er alveg við rústina.

**Heimildir og munnmæli****Lýsing****Rúst.**

14 x 10 m (NV - SA).

Veggir eru úr torfi, en hugsanlega eru steinar í grunninum þó þeir séu ekki greinanlegir. Veggir eru um 0.2 - 0.6 m háir og 1 - 4 m breiðir. Hugsanlega eru 3 hólfi á rústinni (A - B, C?). Op er úr hólfi A til suðurs en ekki er hægt að greina op milli hólfa A og B (eða C?). Svæðið sem rústin er á er mjög þýft og er því rústin nokkuð ógreinileg. Hún er vel gróin og í henni er sína. Er hún jafnframt nokkuð hrunin.

Teikning/ljósmynd



Ljósmynd



Ljósmyndari

Jóna Kristín Ámundadóttir

Filma nr./teg. myndar

Olympus Cemedica C-2040zoom

**Athugasemdir**

# Fornleifaskrá

Aðalnr.

116

Sýsla

Snæfellssýsla

Sveitarfélag

Eyrarsveit

Táknatala

3709

Landareign

Hallbjarnareyri

Nr

Heiti

Undirnr.

1

Staðfræðikort

GPS Staðsetning

N 64°59.32 W 023°09.09

Viðmiðun

WGS84

M.y. sjó

Skekka

&lt;10

Tegund minja

Rúst

Tilgáta

Fjárnborg

Fjöldi

1

Hættumat

Skriður

Hætta

Talsverð

Ástand

Sæmilegt

Aldur

1550-1900

Í eyði

Minjagildi

Talsvert

Merkja?

Nei

Skrásetjari

Jóna Kristín Ámundadóttir

Dags.

15/4 2004

Friðlýsa?

Nei

Friðlýst?

Nei

Hvenær

## Legu og staðhættir

Staðsett beint niður af suðurhlíðum

Steinahlíðahnausa. Á svæðinu er mikið af skriðum og stórum steinum er hafa fallið úr hlíðini. Suður af rústinni eru uppblásnir móar.

## Heimildir og munnmæli

Hallbjarnareyri, athugasmdir og viðbætur.

Örnefnaskrá. Jón Pétursson skráði.

Örnefnastofnun.

## Lýsing

### Rúst.

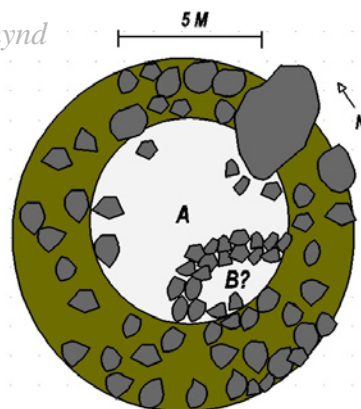
13 x 12 m (NA - SV).

Veggir úr torfi og grjóti, einnig nýttir í veggina mjög stórir hnullungar er fallið hafa úr fjallinu fyrir ofan.

Veggirnir eru 1 - 1.5 m háir og 2 - 3 m breiðir.

Rústin er hringlaga en ekkert op er sjáanlegt. Eru hugsanlega 2 hólf á rústinni (A - B?), en í suðurhluta hólf A er hrunin hleðsla sem bendir til þess að þar hafi verið lítið hólf (B?). Allt að 5 hleðslulög (garðlög) sjást, nokkuð er um hrun úr veggjunum og er rústin vel gróin - grasi, mosa og lyngi.

## Teikning/ljósmynd



## Ljósmynd



Ljósmyndari

Jóna Kristín Ámundadóttir

Filma nr./teg. myndar

Olympus Cemedica C-2040zoom

## Athugasemdir

# Fornleifaskrá

Aðalnr.

117

Sýsla

Snæfellssýsla

Sveitarfélag

Eyrarsveit

Táknatala

3709

Landareign

Hallbjarnareyri

Nr

Heiti

Smaladys

Undirnr.

1

Staðfræðikort

GPS Staðsetning

N 64°59.65 W 023°08.15

Viðmiðun

WGS84

M.y. sjó

Skekka

&lt;10

Tegund minja

Dys

Tilgáta

Undirstaða undir vegakross

Fjöldi

1

Hættumat

Skriður

Hætta

Lítill

Ástand

Ágætt

Aldur

1550-1900

Í eyði

Minjagildi

Talsvert

Merkja?

Já

Skrásetjari

Jóna Kristín Ámundadóttir

Dags.

20/4 2004

Friðlýsa?

Nei

Friðlýst?

Nei

Hvenær

## Legu og staðhættir

Dysin er á Eyrarfjalli hjá Kórklettum, sem eru í skarðinu á milli Eyrarhyrnu og aðalfjallsins. Þegar komið er fram á brúnina er hún rétt við hana.

## Heimildir og munnmæli

Hallbjarnareyri, athugasmdir og viðbætur.

Örnefnaskrá. Jón Pétursson skráði.

Örnefnastofnun.

Hjarðarból. Örnefnaskrá. Karl Kristjánsson skráði.

Örnefnastofnun.

## Lýsing

### Dys.

Er dysin úr grjóti, um 4 x 4 m í þvermál og um 1.3 m há þar sem hún er hæst. Nokkuð er um gras og mosa utan um hana til norðurs. Mun þetta vera dys Eyrasmalans. Við dysina er gömul leið, Skarðsgatan, en gamlar kvaðir fylgja henni, sem eru að kasta steini að dysinu um leið og farið er yfir skarðið og er hún því nokkuð stór.

Dæmigerð undirstaða undir vegakross frá pápískum tíma.

Teikning/Ljósmynd



Ljósmynd



Ljósmyndari

Jóna Kristín Ámundadóttir

Filma nr./teg. myndar

Olympus Cemedica C-2040zoom

## Athugasemdir

# Fornleifaskrá

Aðalnr.

118

Sýsla

Snæfellssýsla

Sveitarfélag

Eyrarsveit

Táknatala

3709

Landareign

Hallbjarnareyri

Nr

Heiti

Undirnr.

1

Staðfræðikort

GPS Staðsetning

N 64°59.69 W 023°07.75

Viðmiðun

WGS84

M.y. sjó

Skekka

&lt;10

Tegund minja

Rúst

Tilgáta

Fjöldi

1

Hættumat

Skriður

Hætta

Talsverð

Ástand

Sæmilegt

Aldur

1550-1900

Í eyði

Minjagildi

Lítið

Merkja?

Nei

Skrásetjari

Jóna Kristín Ámundadóttir

Dags.

20/4 2004

Friðlýsa?

Nei

Friðlýst?

Nei

Hvenær

## Lega og staðhættir

Staðsett um 20 m SV vegar í NA hlíðum Eyrarhyrnu. Nokkuð er um skriður og stóra steina í umhverfinu er fallið hafa úr hlíðini.

## Heimildir og munnmæli

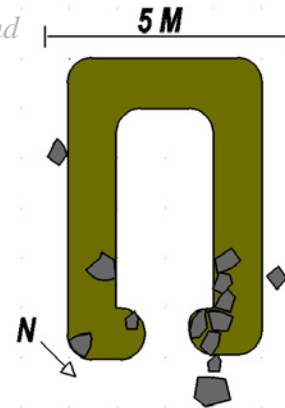
## Lýsing

### Rúst.

6 x 4 m (NA - SV).

Veggir úr torfi og grjóti, 0.3 - 0.8 m háir og um 1 m breiðir. 2 hleðslulög eru greinanleg. Op er til NA. Rústin er vel gróin grasi og mosa og í henni er sina, og einnig er hún nokkuð hrunin.

Teikning/ljósmynd



Ljósmynd



Ljósmyndari

Jóna Kristín Ámundadóttir

Filma nr./teg. myndar

Olympus Cemedica C-2040zoom

## Athugasemdir

# Fornleifaskrá

Aðalnr.

119

Sýsla

Snæfellssýsla

Sveitarfélag

Eyrarsveit

Táknatala

3709

Landareign

Hallbjarnareyri

Nr

Heiti

Undirnr.

1

Staðfræðikort

GPS Staðsetning

N 64°59.84 W 023°07.35

Viðmiðun

WGS84

M.y. sjó

Skekka

&lt;10

Tegund minja

Rúst

Tilgáta

Fjárhús og hlaða

Fjöldi

1

Hættumat

Skriður

Hætta

Lítill

Ástand

Sæmilegt

Aldur

1550-1900

Í eyði

Minjagildi

Talsvert

Merkja?

Nei

Skrásetjari

Jóna Kristín Ámundadóttir

Dags.

20/4 2004

Friðlýsa?

Nei

Friðlýst?

Nei

Hvenær

Lega og staðhættir

Staðsett í hlíðinni um 50 m suður af þar sem Innritröð mun hafa staðið.

Heimildir og munnmæli

Lýsing

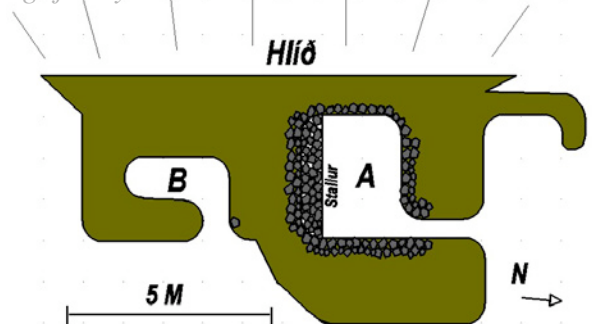
**Rúst.**

12 x 6 m (N - S).

Veggir eru úr torfi og grjóti, 0.5 - 1 m háir og 0.5 - 2 m breiðir. Er byggt inn í hlíðina til vesturs og er hún nýtt sem veggur. 2 hólfi eru á rústinni (A - B). Op hólfs A er til norðurs, en op hólfs B er til austurs.

Flest allar hleðslurnar eru í hólfi A, en einstakur steinn er í hólfi B. Í hólfi A eru allt að 7 hleðslulög (garðlög) greinanleg. Einnig er stallur, sem er um 0.4 m há, byggður í suðurhluta hólfs A, gæti þar verið jata. Lítil veggur liggur norður út frá hólfi A, eflaust til að beina fé að dyrunum. Hólf B er aðalega úr torfi og hefur hugsanlega verið heygeymsla. Rústin er vel gróin grasi og mosa, auk sinu.

Teikning/Ljósmynd



Ljósmynd



Ljósmyndari

Jóna Kristín Ámundadóttir

Filma nr./teg. myndar

Olympus Cemedica C-2040zoom

Athugasemdir

# Fornleifaskrá

Sýsla

Snæfellssýsla

Landareign

Hallbjarnareyri

Sveitarfélag

Eyrarsveit

Nr

Táknatala

3709

Heiti

Lauahús

Aðalnr.

120

Undirnr.

1

Staðfræðikort

GPS Staðsetning

N 64°59.13 W 023°08.05

Viðmiðun

WGS84

M.y. sjó

Skekja

<10

Tegund minja

Rúst

Tilgáta

Skotbyrgi

Fjöldi

1

Hættumat

Skriður

Hætta

Lítill

Ástand

Sæmilegt

Aldur

1900-

Í eyði

Skrásetjari

Jóna Kristín Ámundadóttir

Dags.

20/4 2004

Minjagildi

Lítið

Merkja?

Nei

Fríðlýsa?

Nei

Fríðlýst?

Nei

Hvenær

Legg og staðhættir

Utan í hlíðinni við suðurenda Eyrarhyrnu, norður af Fögrubrekku.

Heimildir og munnmæli

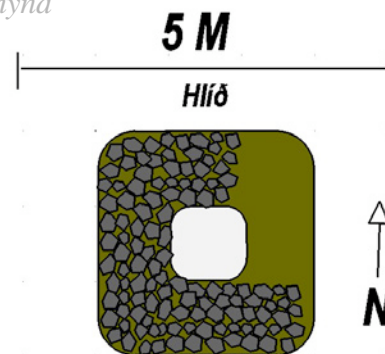
Lýsing

**Rúst.**

3 x 3 m (N - S).

Veggir úr torfi og grjóti, 0.2 - 0.7 m háir og 1 m breiðir. Engar augljósar dyr. Gólf er niðurgrafið allt að 90 sm. Mikið um mosa og lyng. Samkvæmt munnmælum heitir rústin Lauahús.

Teikning/ljósmynd



Ljósmynd



Ljósmyndari

Jóna Kristín Ámundadóttir

Filma nr./teg. myndar

Olympus Cemedica C-2040zoom

Athugasemdir

# Fornleifaskrá

Aðalnr.

121

Sýsla

Snæfellssýsla

Sveitarfélag

Eyrarsveit

Táknatala

3709

Landareign

Hallbjarnareyri

Nr

Heiti

Undirnr.

1

Staðfræðikort

GPS Staðsetning

N 64°59.19 W 023°07.67

Viðmiðun

WGS84

M.y. sjó

Skekka

&lt;10

Tegund minja

Dys

Tilgáta

Undirstaða undir vegakross

Fjöldi

1

Hættumat

Hætta

Ástand

Aldur

Í eyði

Minjagildi

Merkja?

Landeyðing

Lítill

Sæmilegt

1550-1900

Talsvert

Nei

Skrásetjari

Dags.

Friðlýsa?

Friðlýst?

Hvenær

Jóna Kristín Ámundadóttir

20/4 2004

Nei

Nei

Lega og staðhættir

Staðsett efst á berum hól undir SA hlíðum Eyrarhyrnu um 40 m vestur af vegi.

Heimildir og munnmæli

Lýsing

**Dys.**

Dysin er um 3 x 3 m í þvermál og um 0.4 m há. Nokkuð er um gras-, lyng og mosa í syðri hluta hennar. Engar heimildir eru um dys á þessum stað.

Teikning/Ljósmynd



Ljósmynd



Ljósmyndari

Jóna Kristín Ámundadóttir

Filma nr./teg. myndar

Olympus Cemedica C-2040zoom

Athugasemdir

# Fornleifaskrá

Aðalnr.

122

Sýsla

Snæfellssýsla

Sveitarfélag

Eyrarsveit

Táknatala

3709

Landareign

Hallbjarnareyri

Nr

Heiti

Undirnr.

1 - 2

Staðfræðikort

GPS Staðsetning

N 64°59.11 W 023°07.12

Viðmiðun

WGS84

M.y. sjó

Skekka

&lt;10

Tegund minja

Rústir

Tilgáta

Fjöldi

2

Hættumat

Hætta

Ástand

Aldur

Í eyði

Minjagildi

Merkja?

Landeyðing

Talsverð

Lélegt

1550-1900

Talsvert

Nei

Skrásetjari

Dags.

Friðlýsa?

Friðlýst?

Hvenær

Jóna Kristín Ámundadóttir

20/4 2004

Nei

Nei

Lega og staðhættir

Eru um 20 m V af tanga er liggur út í Kollgrafarfjörð. Hugsanlega hafa verið fleiri rústir á svæðinu en eru ekki sjánlegar í dag.

Heimildir og munnmæliLýsing**Rústir.**

Tvennar hringlaga rústir, er lýta út fyrir að vera nokkuð gamlar. eru báðar rústirnar mjög ógreinilegar og hrundar.

Teikning/Ljósmynd



Ljósmynd



Ljósmyndari

Jóna Kristín Ámundadóttir

Filma nr./teg. myndar

Olympus Cemedica C-2040zoom

Athugasemdir

# Fornleifaskrá

Sýsla

Snæfellssýsla

Landareign

Hallbjarnareyri

Sveitarfélag

Eyrarsveit

Nr

Táknatala

3709

Heiti

Aðalnr.

122

Undirnr.

1

Staðfræðikort

GPS Staðsetning

N 64°59.11 W 023°07.12

Viðmiðun

WGS84

M.y. sjó

Skekja

<10

Tegund minja

Rúst

Tilgáta

Fjárborg

Fjöldi

1

Hættumat

Hætta

Ástand

Aldur

Í eyði

Landeyðing

Mikil

Lélegt

1550-1900

Minjagildi

Talsvert

Merkja?

Nei

Skrásetjari

Dags.

Fríðlýsa?

Nei

Fríðlýst?

Nei

Hvenær

Jóna Kristín Ámundadóttir

20/4 2004

Lega og staðhættir

Er staðsett um 20 m V af tanga er liggur út í Kollgrafarfjörð, og 2 m S af rúst nr 122:2. Hugsanlega hafa verið fleiri rústir á svæðinu en eru ekki sjánlegar í dag. Er í mikilli hættu vegna ágangs sjávar.

Heimildir og munnmæli

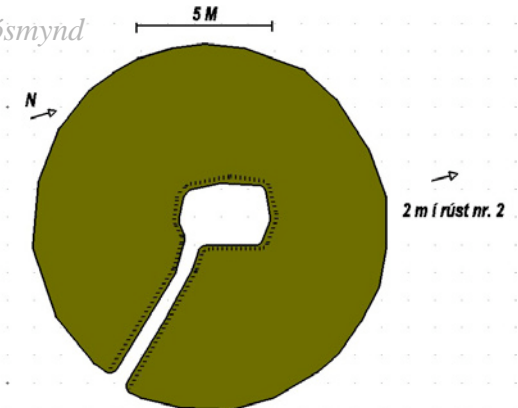
Lýsing

**Rúst.**

13 x 13 m. Veggir eru úr torfi, en steinar eru ekki greinanlegir, 0,3 - 1 m háir og 9 - 11 m breiðir. Eitt hólf í miðri rústinni sem er um 2,5 m - 3 m á stærð. Rústin er mjög hrúnin og er því nokkuð ógreinileg. Op hennar er til SA. Rústin er vel gróin grasi en einnig er lyng í henni.

Fjárborg til að skýla fé við fjörubeit?

Teikning/ljósmynd



Ljósmynd



Ljósmyndari

Jóna Kristín Ámundadóttir

Filma nr./teg. myndar

Olympus Cemedica C-2040zoom

Athugasemdir

# Fornleifaskrá

Aðalnr.

122

Sýsla

Snæfellssýsla

Sveitarfélag

Eyrarsveit

Táknatala

3709

Landareign

Hallbjarnareyri

Nr

Heiti

Undirnr.

2

Staðfræðikort

GPS Staðsetning

N 64°59.11 W 023°07.13

Viðmiðun

WGS84

M.y. sjó

Skekka

&lt;10

Tegund minja

Rúst

Tilgáta

Fjárborg

Fjöldi

1

Hættumat

Hætta

Ástand

Aldur

Í eyði

Minjagildi

Merkja?

Landeyðing

Talsverð

Lélegt

1550-1900

Talsvert

Nei

Skrásetjari

Dags.

Friðlýsa?

Friðlýst?

Hvenær

Jóna Kristín Ámundadóttir

20/4 2004

Nei

Nei

**Lega og staðhættir**

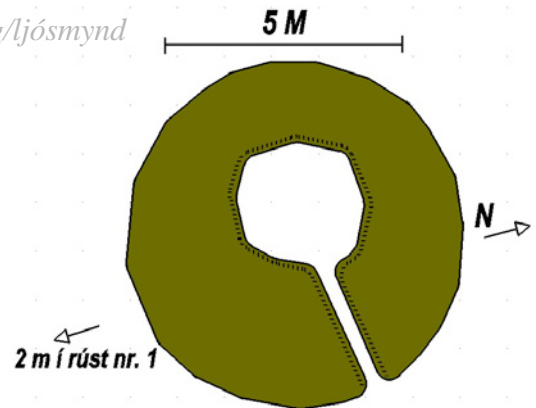
Er staðsett um 20 m V af tanga er liggur út í Kollgrafarfjörð og 2 m N af rúst 122:1. Hugsanlega hafa verið fleiri rústir á svæðinu en eru ekki sjánlegar í dag. Hætta vegna ágangs sjávar.

**Heimildir og munnmæli****Lýsing****Rúst.**

7 x 7 m. Veggir eru úr torfi, en steinar eru ekki greinanlegir, 0,3 - 0,6 m háir og 2 - 4 m breiðir. Eitt hólf í miðri rústinni sem er um 2,5 m - 2,5 m á stærð. Rústin er nokkuð hrunin og því mjög ógreinileg. Op hennar er til ANA. Rústin er vel gróin grasi en einnig er lyng í henni.

Fjárborg til að skýla fé við fjörubeit?

Teikning/ljósmynd



Ljósmynd



Ljósmyndari

Jóna Kristín Ámundadóttir

Filma nr./teg. myndar

Olympus Cemedica C-2040zoom

**Athugasemdir**

# Fornleifaskrá

Aðalnr.

123

Sýsla

Snæfellssýsla

Sveitarfélag

Eyrarsveit

Táknatala

3709

Landareign

Hallbjarnareyri

Nr

Heiti

Undirnr.

1

Staðfræðikort

GPS Staðsetning

N 64°59.47 W 023°04.91

Viðmiðun

WGS84

M.y. sjó

Skekja

&lt;10

Tegund minja

Rúst

Tilgáta

Stekkur

Fjöldi

1

Hættumat

Skepnur

Hætta

Talsverð

Ástand

Sæmilegt

Aldur

1550-1900

Í eyði

Minjagildi

Lítið

Merkja?

Nei

Skrásetjari

Jóna Kristín Ámundadóttir

Dags.

21/4 2004

Friðlýsa?

Nei

Friðlýst?

Nei

Hvenær

## Legg og staðhættir

Staðsett V undir klettum um 250 m SV af svæðinu að Öndverðareyri. Svæðið er mjög þýft en mikil hætta er vegna ágangs hrossa.

## Heimildir og munnmæli

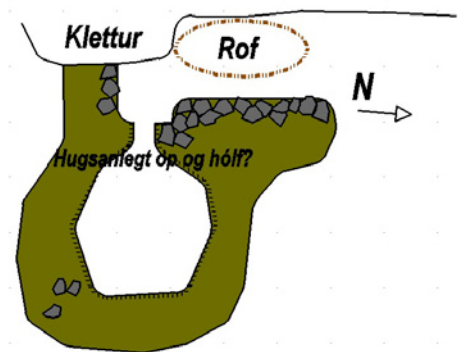
## Lýsing

### Rúst.

6 x 7 m (NNV - SSA). Veggir eru úr torfi og grjóti, 1 - 2 m breiðir og 0,4 - 1 m háir. Virðist vera sem stórir steinar sem hrunið hafa úr klettunum hafi verið nýttir í vegginn. Eitt hólf auk gangs eru á rústinni. Aðalinngangur er til NNV. Rústin er grasi gróin, einnig mjög þýfð og komið rof í hana. Rusl og gaddavísgirðing liggur við hana til SA.

Teikning/ljósmynd

5 M



Ljósmynd



Ljósmyndari

Jóna Kristín Ámundadóttir

Filma nr./teg. myndar

Olympus Cemedica C-2040zoom

## Athugasemdir

# Fornleifaskrá

Aðalnr.

124

Sýsla

Snæfellssýsla

Sveitarfélag

Eyrarsveit

Táknatala

3709

Landareign

Hallbjarnareyri

Nr

Heiti

Öndverðareyri

Undirnr.

1 - 2

Staðfræðikort

GPS Staðsetning

N 64°59.53 W 023°06.72

Viðmiðun

WGS84

M.y. sjó

Skekkja

&lt;10

Tegund minja

Rústir

Tilgáta

Fjöldi

2

Hættumat

Hætta

Ástand

Aldur

Í eyði

Minjagildi

Merkja?

Landeyðing

Talsverð

Lélegt

-1550

Hátt

Nei

Skrásetjari

Dags.

Friðlýsa?

Friðlýst?

Hvenær

Jóna Kristín Ámundadóttir

21/4 2004

-

Já

1927

## Legg og staðhættir

Tvennar rústir sem staðsettar eru rétt SV af Tóftalæk er rennur á haf út suður af miðaldabænum að Öndverðareyri. Eflaust hafa þessar rústir tengst bænum.

## Heimildir og munnmæli


Hallbjarnareyri, Örnefnaskrá. Þorleifur Jóhannesson skráði. Örnefnastofnun.  
Hallbjarnareyri, Athugasemdir og Viðbætur. Jón Pétursson skráði. Örnefnastofnun.  
Steinunn Kristjánsdóttir. Öndverðareyri. 2000. Fólkið, Fjöllin, Fjörðurinn, Safn til Sögu Eyrarsveitar. Eyrbyggjar Hollvíasamtök Grundarfjarðar.

## Lýsing

### Rústir.

Tvennar rústir sem eru 25 m frá hvorri annari. Báðar eru úr torfi og ekki eru steinar greinilegir. Gætu hafa verið lengra inn í landi áður fyrr en mikið landbrot hefur verið á þesu svæði vegna ágangs sjávar. Einnig er nokkur hætta vegna ágangs hrossa.

## Teikning/ljósmynd



## Ljósmynd



Ljósmyndari

Jóna Kristín Ámundadóttir

Filma nr./teg. myndar

Olympus Cemedica C-2040zoom

## Athugasemdir

Það þarf að girða af friðlýstar fornleifar vegna ágangs búfánaðar.

# Fornleifaskrá

Aðalnr.

124

Sýsla

Snæfellssýsla

Sveitarfélag

Eyrarsveit

Táknatala

3709

Landareign

Hallbjarnareyri

Nr

Heiti

Öndverðareyri

Undirnr.

1

Staðfræðikort

GPS Staðsetning

N 64°59.53 W 023°06.72

Viðmiðun

WGS84

M.y. sjó

Skekkja

&lt;10

Tegund minja

Rúst

Tilgáta

Fjöldi

1

Hættumat

Hætta

Ástand

Aldur

Í eyði

Minjagildi

Merkja?

Landeyðing

Talsverð

Lélegt

-1550

Hátt

Nei

Skrásetjari

Dags.

Friðlýsa?

Friðlýst?

Hvenær

Jóna Kristín Ámundadóttir

21/4 2004

-

Já

1927

## Lega og staðhættir

Staðsett rétt um 30 m SV af Tóftalæk er rennur á haf út suður af miðaldabænum að Öndverðareyri.

Eflaust hafa þessar rústir tengst bænum. 8 m NV af sjávarbakkanum. Er um 25 m SV af rúst 124:2.

Einnig er hætta vegna ágangs hrossa á svæðinu.

## Heimildir og munnmæli

Hallbjarnareyri, Örnefnaskrá. Þorleifur Jóhannesson skráði. Örnefnastofnun.

Hallbjarnareyri, Athugasemdir og Viðbætur. Jón Pétursson skráði. Örnefnastofnun.

Steinunn Kristjánsdóttir. Öndverðareyri. 2000. Fólkið, Fjöllin, Fjörðurinn, Safn til Sögu Eyrarsveitar. Eyrbyggjar Hollvíasamtök Grundarfjarðar.

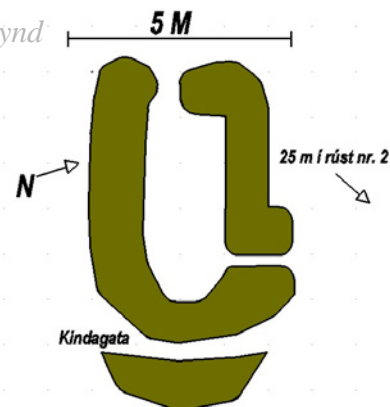
## Lýsing

### Rúst.

7.5 x 4.5 m (VNV -ASA).

Veggir eru úr torfi, 0.3 - 0.6 m háir og 0.5 - 1.5 m breiðir. Tvenn op eru greinanleg, til VNV og einnig til NNA. Fjargata liggur í gegnum rústina í austurhluta hennar. Rústin er grasi- og mosavaxin, en einnig mjög bitin.

Teikning/ljósmynd



Ljósmynd



Ljósmyndari

Jóna Kristín Ámundadóttir

Filma nr./teg. myndar

Olympus Cemedica C-2040zoom

## Athugasemdir

Það þarf að girða af friðlýstar fornleifar vegna ágangs búfánaðar.

# Fornleifaskrá

Aðalnr.

124

Sýsla

Snæfellssýsla

Sveitarfélag

Eyrarsveit

Táknatala

3709

Landareign

Hallbjarnareyri

Nr

Heiti

Öndverðareyri

Undirnr.

2

Staðfræðikort

GPS Staðsetning

N 64°59.55 W 023°06.69

Viðmiðun

WGS84

M.y. sjó

Skekkja

&lt;10

Tegund minja

Rúst

Tilgáta

Fjöldi

1

Hættumat

Hætta

Ástand

Aldur

Í eyði

Minjagildi

Merkja?

Landeyðing

Talsverð

Lélegt

-1550

Hátt

Nei

Skrásetjari

Dags.

Friðlýsa?

Friðlýst?

Hvenær

Jóna Kristín Ámundadóttir

21/4 2004

-

Já

1927

## Lega og staðhættir

Staðsett rétt um 5 m SV af Tóftalæk er rennur á haf út suður af miðaldabænum að Öndverðareyri. Eflaust hafa þessar rústir tengst bænum. 10 m NV af sjávarbakkanum. Er um 25 m NA af rúst 124:1. Einnig er hætta vegna ágangs hrossa á svæðinu.

## Heimildir og munnmæli

Hallbjarnareyri, Örnefnaskrá. Þorleifur Jóhannesson skráði. Örnefnastofnun.  
Hallbjarnareyri, Athugasemdir og Viðbætur. Jón Pétursson skráði. Örnefnastofnun.  
Steinunn Kristjánsdóttir. Öndverðareyri. 2000. Fólkið, Fjöllin, Fjörðurinn, Safn til Sögu Eyrarsveitar. Eyrbyggjar Hollvíasamtök Grundarfjarðar.

## Lýsing

### Rúst.

9 x 7 m (NA - SV).

Hringlaga rúst, veggir eru úr torfi, 0.3 - 0.6 m háir og 2 - 3 m breiðir. Eitt hólfi er á rústinni en lítil veggspýra er í því miðju og skiptir því að nokkru. Op er til SV. Virðist vera nokkuð hrunin og er einnig gróin, en bitin.

Teikning/Ljósmynd



Ljósmynd



Ljósmyndari

Jóna Kristín Ámundadóttir

Filma nr./teg. myndar

Olympus Cemedica C-2040zoom

## Athugasemdir

Það þarf að girða af friðlýstar fornleifar vegna ágangs búfánaðar.

# Fornleifaskrá

Aðalnr.

125

Sýsla

Snæfellssýsla

Sveitarfélag

Eyrarsveit

Táknatala

3709

Landareign

Hallbjarnareyri

Nr

Heiti

Öndverðareyri

Undirnr.

1 - 12

Staðfræðikort

GPS Staðsetning

N 64°59.58 W 023°06.61

Viðmiðun

WGS84

M.y. sjó

Skekka

&lt;10

Tegund minja

Bæjarstæði

Tilgáta

Fjöldi

12

Hættumat

Hætta

Ástand

Aldur

Í eyði

Minjagildi

Merkja?

Skepnur

Mikil

Lélegt

1000-1920

1920

Hátt

Já

Skrásetjari

Dags.

Friðlýsa?

Friðlýst?

Hvenær

Jóna Kristín Ámundadóttir

18/5 2004

-

Já

1927

## Legu og staðhættir

Allstórt svæði NA af Tóftalæk, á lítti eyri sem er kölluð Öndverðareyri. Svæðið, svo og allt umhverfi, er mjög skemmt vegna ágangs hrossa. Einnig er hætta vegna ágangs sjávar.

## Heimildir og munnmæli

Hallbjarnareyri, Örnefnaskrá. Þorleifur Jóhannesson skráði. Örnefnastofnun.  
Hallbjarnareyri, Athugasemdir og Viðbætur. Jón Pétursson skráði. Örnefnastofnun.  
Steinunn Kristjánsdóttir. Öndverðareyri. 2000. Fólkið, Fjöllin, Fjörðurinn, Safn til Sögu Eyrarsveitar. Eyrbyggjar Hollvíasamtök Grundarfjarðar.

## Lýsing

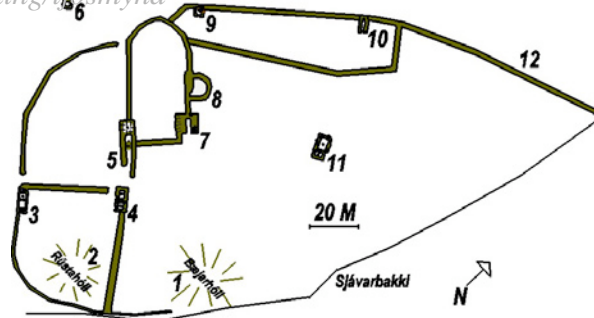
### Bæjarstæði.

Svæðið er um 250 x 130 m stórt (NA - SV).

Rústirnar eru innan þessa svæðis og tengdar með miklum túngörðum. eru skráðar 12 mismunandi rústir sem greinanlegar eru, en eflaust eru fleiri rústir á svæðinu, t.d. eru heimildir um að kirkja hafi staðið að Öndverðareyri og eru munnmæli um að hún hafi staðið innan túngarðs í vesturhluta rústaþyrpingarinnar, en ekki eru neinar rústir greinanlegar þar.

Eru þessar rústir Öndverðareyar kallaðar Miðaldarústirnar, því aðalega var búið þar frá 11. öld til 16. aldar. Áður var búið aðeins vestar, en við upphaf 16. aldar var býlið á Öndverðareyri flutt upp undir Eyrarhyrnuna og nefnt Hallbjarnareyri eftirleiðis. Svæðið við sjóinn var kallað Tóftir eftir flutninginn og byggðist það af og til aftur í gegnum aldirnar. Hjáleiga frá Hallbjarnareyri er skráð að Tóftum í manntali 1703. Síðast er vitað um byggingar á svæðinu 1920 þegar íbúðarhús var byggt á stærsta rústarhólnum (125:1), en brann það áður en flutt var inn í það.

## Teikning/ljósmynd



## Ljósmynd



Ljósmyndari

Jóna Kristín Ámundadóttir

Filma nr./teg. myndar

Olympus Cemedica C-2040zoom

## Athugasemdir

Það þarf að girða af friðlýstar fornleifar vegna ágangs búfánaðar, svo og stöðva allan akstur bifreiða á svæðinu. Einnig þarf að stöðva landbrot á SA hluta svæðisins.

# Fornleifaskrá

Aðalnr.

125

Sýsla

Snæfellssýsla

Sveitarfélag

Eyrarsveit

Táknatala

3709

Landareign

Hallbjarnareyri

Nr

Heiti

Öndverðareyri

Undirnr.

1

Staðfræðikort

GPS Staðsetning

N 64°59.58 W 023°06.61

Viðmiðun

WGS84

M.y. sjó

Skekkja

&lt;10

Tegund minja

Bæjarhóll

Tilgáta

Fjöldi

1

Hættumat

Landeyðing

Hætta

Mikil

Ástand

Sæmilegt

Aldur

1000-1920

Í eyði

1920

Minjagildi

Hátt

Merkja?

Já

Skrásetjari

Jóna Kristín Ámundadóttir

Dags.

18/5 2004

Friðlýsa?

-

Friðlýst?

Já

Hvenær

1927

## Lega og staðhættir

Stór hóll staðsettur alveg við sjávarbakkann austast á eyrinni. Er hóllinn mjög þýfður, eflaust vegna beitar hrossa og eru komin rof í hann á nokkrum stöðum. Meiri hætta er þó af landbroti sem byrjað er í SA hluta hólans og eru hleðslur komnar í ljós.

## Heimildir og munnmæli

Hallbjarnareyri, Örnefnaskrá. Þorleifur Jóhannesson skráði. Örnefnastofnun.  
Hallbjarnareyri, Athugasemdir og Viðbætur. Jón Pétursson skráði. Örnefnastofnun.  
Steinunn Kristjánsdóttir. Öndverðareyri. 2000. Fólkið, Fjöllin, Fjörðurinn, Safn til Sögu Eyrarsveitar. Eyrbyggjar Hollvíasamtök Grundarfjarðar.

## Lýsing

### Bæjarhóll.

Er hóllinn um 30 x 30 m, úr torfi en einnig eru greinanlegir einstaka steinar á yfirborðinu (og í rofunum). Er hóllinn um 2.5 m hár þar sem hann er hæstur frá núverandi yfirborði. Er hóllinn mjög þýfður og því of ógreinilegur fyrir teikningu en hægt er að sjá nokkur form í honum. Heimildir herma að bærinn hafi alltaf staðið á þessum stað og síðasta byggingin á Öndverðareyri var byggð á þessum stað 1920 en húsið brann áður en flutt var inn í það.

Teikning/ljósmynd



Ljósmynd



Ljósmyndari

Jóna Kristín Ámundadóttir

Filma nr./teg. myndar

Olympus Cemedica C-2040zoom

## Athugasemdir

Það þarf að girða af friðlýstar fornleifar vegna ágangs búfánaðar, svo og stöðva allan akstur bifreiða á svæðinu. Einnig þarf að stöðva landbrot á SA hluta svæðisins.

# Fornleifaskrá

Aðalnr.

125

Sýsla

Snæfellssýsla

Sveitarfélag

Eyrarsveit

Táknatala

3709

Landareign

Hallbjarnareyri

Nr

Heiti

Öndverðareyri

Undirnr.

2

Staðfræðikort

GPS Staðsetning

N 64°59.57 W 023°06.64

Viðmiðun

WGS84

M.y. sjó

Skekka

&lt;10

Tegund minja

Rúst

Tilgáta

Fjöldi

1

Hættumat

Skepnur

Hætta

Mikil

Ástand

Lélegt

Aldur

1000-1800

Í eyði

Minjagildi

Talsvert

Merkja?

Já

Skrásetjari

Jóna Kristín Ámundadóttir

Dags.

18/5 2004

Friðlýsa?

-

Friðlýst?

Já

Hvenær

1927

## Lega og staðhættir

Hóllinn sem rústin stendur á er staðsettur SA á svæðinu, um 20 m NA af Tóftarlæk og 25 m SV af rúst 125:1. Svæðið er vel þýft og bitið af hrossum. Einnig er hætta af landbroti vegna ágangs sjávar, þó ekki sé byrjað að hrynja úr bakkanum við rústina ennþá.

## Heimildir og munnmæli

Hallbjarnareyri, Örnefnaskrá. Þorleifur Jóhannesson skráði. Örnefnastofnun.  
Hallbjarnareyri, Athugasemdir og Viðbætur. Jón Pétursson skráði. Örnefnastofnun.  
Steinunn Kristjánsdóttir. Öndverðareyri. 2000. Fólkið, Fjöllin, Fjörðurinn, Safn til Sögu Eyrarsveitar. Eyrbyggjar Hollvíasamtök Grundarfjarðar.

## Lýsing

### Rústarhóll.

Hóllinn er um 25 x 25 m stór. Eru byggingarleifarnar líklega aðeins úr torfi, en engir steinar eru greinanlegir þó þeir gætu verið í grunninum. Hóllinn er 1 m hár þar sem hann er hæstur frá núverandi yfirborði. Hann er það þýfður að ekki er hægt að greina form hans nógu vel fyrir teikningu, þó er hægt að sjá hugsanlegt op úr einu hólfi til NV. Eru túngarðar í kringum hólinn í allar áttir.

## Teikning/ljósmynd



## Ljósmynd



Ljósmyndari

Jóna Kristín Ámundadóttir

Filma nr./teg. myndar

Olympus Cemedica C-2040zoom

## Athugasemdir

Það þarf að girða af friðlýstar fornleifar vegna ágangs búfánaðar, svo og stöðva allan akstur bifreiða á svæðinu. Einnig þarf að stöðva landbrot á SA hluta svæðisins.

# Fornleifaskrá

Aðalnr.

125

Sýsla

Snæfellssýsla

Sveitarfélag

Eyrarsveit

Táknatala

3709

Landareign

Hallbjarnareyri

Nr

Heiti

Öndverðareyri

Undirnr.

3

Staðfræðikort

GPS Staðsetning

N 64°59.56 W 023°06.70

Viðmiðun

WGS84

M.y. sjó

Skekka

&lt;10

Tegund minja

Rúst

Tilgáta

Fjöldi

1

Hættumat

Skepnur

Hætta

Mikil

Ástand

Sæmilegt

Aldur

1000-1800

Í eyði

Minjagildi

Talsvert

Merkja?

Já

Skrásetjari

Jóna Kristín Ámundadóttir

Dags.

18/5 2004

Friðlýsa?

-

Friðlýst?

Já

Hvenær

1927

## Legg og staðhættir

Staðsett í SA hluta svæðisins um 10 m N af Tóftarlæk og um 20 m V af rúst 125:2. Tengist túngörðum á þrjá vegu. Svæðið er nokkuð þýft og bitið.

## Heimildir og munnmæli

Hallbjarnareyri, Örnefnaskrá. Þorleifur Jóhannesson skráði. Örnefnastofnun.  
Hallbjarnareyri, Athugasemdir og Viðbætur. Jón Pétursson skráði. Örnefnastofnun.  
Steinunn Kristjánsdóttir. Öndverðareyri. 2000. Fólkið, Fjöllin, Fjörðurinn, Safn til Sögu Eyrarsveitar. Eyrbyggjar Hollvíasamtök Grundarfjarðar.

## Lýsing

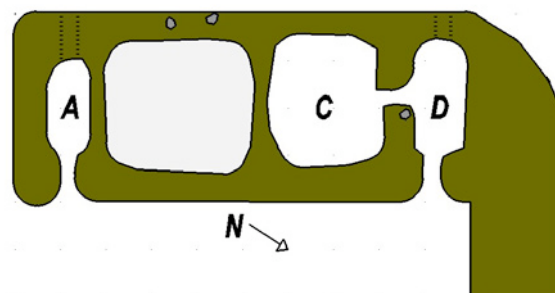
### Rúst.

11 x 3.5 m (NV - SA).

Veggir eru úr torfi en einnig eru einstaka steinar í þeim. Veggir eru 0.2 - 0.8 m háir og 0.5 - 2 m breiðir. 4 hólfa eru á rústinni (A - D). Op eru úr hólfa A og D til NA en ekki eru greinanlegar dyr úr hólfa B. Hugsanlegar dyr úr hólfa A og D einnig til SV en einnig gætu það verið för eftir skepnur því þær eru ekki eins greinilegar eins og önnur op. Rústin er grasi gróin, smá þýfð, bitin og hrunin. Rústin virðist vera byggð inn í túngarð eða að túngarður hafi verið nýttur sem veggir rústarinnar til SV og NV.

Teikning/ljósmynd

5 M



Ljósmynd



Ljósmyndari

Jóna Kristín Ámundadóttir

Filma nr./teg. myndar

Olympus Cemedica C-2040zoom

## Athugasemdir

Það þarf að girða af friðlýstar fornleifar vegna ágangs búfánaðar, svo og stöðva allan akstur bifreiða á svæðinu.

# Fornleifaskrá

Aðalnr.

125

Sýsla

Snæfellssýsla

Sveitarfélag

Eyrarsveit

Táknatala

3709

Landareign

Hallbjarnareyri

Nr

Heiti

Öndverðareyri

Undirnr.

4

Staðfræðikort

GPS Staðsetning

N 64°59.58 W 023°06.67

Viðmiðun

WGS84

M.y. sjó

Skekka

&lt;10

Tegund minja

Rúst

Tilgáta

Fjöldi

1

Hættumat

Skepnur

Hætta

Mikil

Ástand

Sæmilegt

Aldur

1000-1800

Í eyði

Minjagildi

Talsvert

Merkja?

Já

Skrásetjari

Jóna Kristín Ámundadóttir

Dags.

18/5 2004

Friðlýsa?

-

Friðlýst?

Já

Hvenær

1927

## Lega og staðhættir

Staðsett miðsvæðis á Öndverðareyri um 20 m V af 125:1. Svæðið er vel þýft og er hætta vegna ágangs hrossa.

## Heimildir og munnmæli

Hallbjarnareyri, Örnefnaskrá. Þorleifur Jóhannesson skráði. Örnefnastofnun.  
Hallbjarnareyri, Athugasemdir og Viðbætur. Jón Pétursson skráði. Örnefnastofnun.  
Steinunn Kristjánsdóttir. Öndverðareyri. 2000. Fólkið, Fjöllin, Fjörðurinn, Safn til Sögu Eyrarsveitar. Eyrbyggjar Hollvíasamtök Grundarfjarðar.

## Lýsing

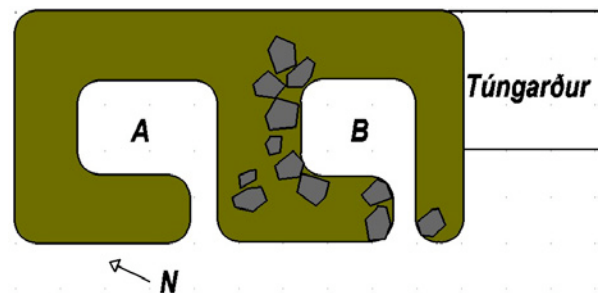
### Rúst.

10 x 5 m (NV - SA).

Veggir eru úr tofi og gjóti, milli 0.3 - 0.6 m háir og 1 - 1.5 m breiðir. 2 hólf (A - B) og eru op þeirra til SV. Er rústin tengd við túngarða bæði til SA og SV, en hefur verið keyrt yfir túngarðinn er tengist rústini til SV alveg upp við hana og rofið hann þar. Rústin er grasi gróin, þýfð, bitin og smá hrunin.

Teikning/Ljósmynd

5 M



Ljósmynd



Ljósmyndari

Jóna Kristín Ámundadóttir

Filma nr./teg. myndar

Olympus Cemedica C-2040zoom

## Athugasemdir

Það þarf að girða af friðlýstar fornleifar vegna ágangs búfánaðar, svo og stöðva allan akstur bifreiða á svæðinu.

# Fornleifaskrá

Aðalnr.

125

Sýsla

Snæfellssýsla

Sveitarfélag

Eyrarsveit

Táknatala

3709

Landareign

Hallbjarnareyri

Nr

Heiti

Öndverðareyri

Undirnr.

5

Staðfræðikort

GPS Staðsetning

N 64°59.60 W 023°06.69

Viðmiðun

WGS84

M.y. sjó

Skekkja

&lt;10

Tegund minja

Rúst

Tilgáta

Hlaða og fjós

Fjöldi

1

Hættumat

Skepnur

Hætta

Mikil

Ástand

Lélegt

Aldur

1000-1800

Í eyði

Minjagildi

Talsvert

Merkja?

Já

Skrásetjari

Jóna Kristín Ámundadóttir

Dags.

18/5 2004

Friðlýsa?

-

Friðlýst?

Já

Hvenær

1927

Lega og staðhættir

Staðsett miðsvæðis á svæðinu við Öndverðareyri um 5 m NV af rúst 125:4. Mjög þýft og bitið svæði vegna ágangs hrossa.

Heimildir og munnmæli

Hallbjarnareyri, Örnefnaskrá. Þorleifur Jóhannesson skráði. Örnefnastofnun.  
Hallbjarnareyri, Athugasemdir og Viðbætur. Jón Pétursson skráði. Örnefnastofnun.  
Steinunn Kristjánsdóttir. Öndverðareyri. 2000. Fólkið, Fjöllin, Fjörðurinn, Safn til Sögu Eyrarsveitar. Eyrbyggjar Hollvíasamtök Grundarfjarðar.

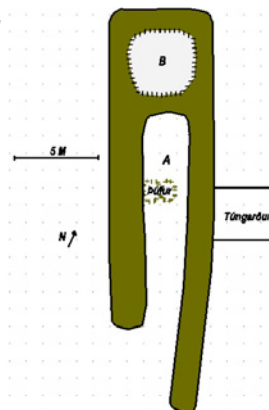
Lýsing

Rúst.

23 x 7 m (NV - SA).

Veggir eru úr torfi, hugsanlega eru steinar í grunni en þeir eru ekki greinanlegir. Veggir eru 0.3 - 1 m háir og 1 - 2 m breiðir. 2 hólf eru á rústinni (A - B). Er gólf hólfs B mun hærra en aðrir hlutar rústarinnar sem gæti bent til heygeymslu. Er rústin mjög þýfð og hrúnin og er því nokkuð ógreinileg en í hólfi A eru nokkrar stórar þúfur er gætu hafa verið veggur er braut hólfinn enn meira niður. Er op hólfs A til SA en dyr milli hólfa eru ekki greinanlegar. Rústin er byggð utan í túngarð er nýttur er sem NA veggur hennar. Einnig liggur túngarður frá þeim vegg til NA.

Teikning/ljósmynd



Ljósmynd



Ljósmyndari

Jóna Kristín Ámundadóttir

Filma nr./teg. myndar

Olympus Cemedica C-2040zoom

Athugasemdir

Það þarf að girða af friðlýstar fornleifar vegna ágangs búfenaðar, svo og stöðva allan akstur bifreiða á svæðinu.

# Fornleifaskrá

Sýsla

Snæfellssýsla

Sveitarfélag

Eyrarsveit

Táknatala

3709

Aðalnr.

125

Landareign

Hallbjarnareyri

Nr

Heiti

Öndverðareyri

Undirnr.

6

Staðfræðikort

GPS Staðsetning

N 64°59.60 W 023°06.76

Viðmiðun

WGS84

M.y. sjó

Skekka

<10

Tegund minja

Rúst

Tilgáta

Brunnur

Fjöldi

1

Hættumat

Skepnur

Hætta

Mikil

Ástand

Lélegt

Aldur

-1550

Í eyði

Minjagildi

Talsvert

Merkja?

Já

Skrásetjari

Jóna Kristín Ámundadóttir

Dags.

18/5 2004

Friðlýsa?

-

Friðlýst?

Já

Hvenær

1927

## Legg og staðhættir

Staðsett aðeins fyrir utan rútasvæðið, um 5 m V af Tóftarlæk og um 50 m SV af rúst 125:9. Svæðið er mjög þýft og bitið, hætta vegna ágangs hrossa.

## Heimildir og munnmæli

Hallbjarnareyri, Örnefnaskrá. Þorleifur Jóhannesson skráði. Örnefnastofnun.  
Hallbjarnareyri, Athugasemdir og Viðbætur. Jón Pétursson skráði. Örnefnastofnun.  
Steinunn Kristjánsdóttir. Öndverðareyri. 2000. Fólkið, Fjöllin, Fjörðurinn, Safn til Sögu Eyrarsveitar. Eyrbyggjar Hollvíasamtök Grundarfjarðar.

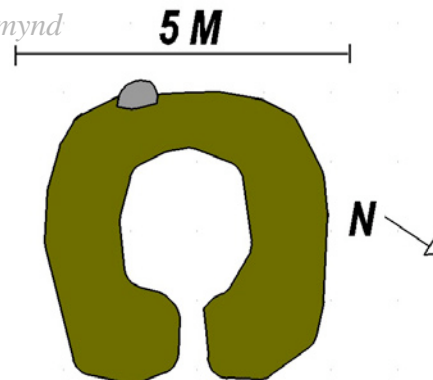
## Lýsing

### Rúst.

4 x 4 m (NA - SV).

Um meint brunnop er veggur út torfi og einstaka steinum, 0.3 - 0.7 m hár og 1 - 1.5 m breiður. Eitt hólf með op til NA. Rústin er grasi gróin en nokkuð illa farin af hrossabeit, einnig mikið hrunin.

Teikning/ljósmynd



Ljósmynd



Ljósmyndari

Jóna Kristín Ámundadóttir

Filma nr./teg. myndar

Olympus Cemedica C-2040zoom

## Athugasemdir

Það þarf að girða af friðlýstar fornleifar vegna ágangs búfénaðar, svo og stöðva allan akstur bifreiða á svæðinu.

# Fornleifaskrá

Aðalnr.

125

Sýsla

Snæfellssýsla

Sveitarfélag

Eyrarsveit

Táknatala

3709

Landareign

Hallbjarnareyri

Nr

Heiti

Öndverðareyri

Undirnr.

7

Staðfræðikort

GPS Staðsetning

N 64°59.60 W 023°06.67

Viðmiðun

WGS84

M.y. sjó

Skekkja

&lt;10

Tegund minja

Rúst

Tilgáta

Fjöldi

1

Hættumat

Skepnur

Hætta

Mikil

Ástand

Lélegt

Aldur

-1550

Í eyði

Minjagildi

Talsvert

Merkja?

Já

Skrásetjari

Jóna Kristín Ámundadóttir

Dags.

18/5 2004

Friðlýsa?

-

Friðlýst?

Já

Hvenær

1927

## Legg og staðhættir

Staðsett miðsvæðis á rústarsvæðinu að Öndverðareyri, um 18 m NA af rúst 125:5. Svæðið er mjög þýft og bitið vegna ágangs hrossa.

## Heimildir og munnmæli

Hallbjarnareyri, Örnefnaskrá. Þorleifur Jóhannesson skráði. Örnefnastofnun.  
Hallbjarnareyri, Athugasemdir og Viðbætur. Jón Pétursson skráði. Örnefnastofnun.  
Steinunn Kristjánsdóttir. Öndverðareyri. 2000. Fólkið, Fjöllin, Fjörðurinn, Safn til Sögu Eyrarsveitar. Eyrbyggjar Hollviasamtök Grundarfjarðar.

## Lýsing

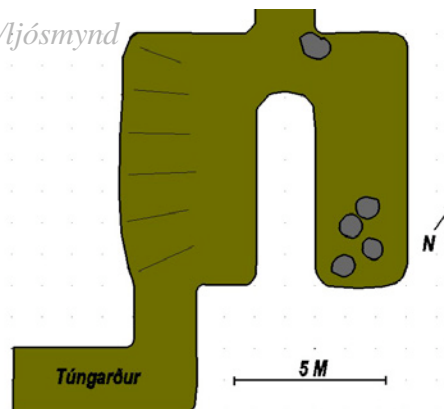
### Rúst.

9 x 8 m (NV - SA).

Veggir eru úr torfi og grjóri, 0.5 - 1 m háir og 2 - 4 m breiðir. SV veggurinn er nokkuð aflíðandi og mjög hruninn og er því svo breiður sem raun ber vitni.

Eitt hólf með op til SA. Rústin er staðsett í horni þar sem túngarðar koma saman, en þar sem garðarnir stangast á og ganga inn í rústina, virðist hún vera eldri en garðarnir og virðist hún hafa verið nýtt víð byggingu þeirra frekar en að garðarnir hafi verið nýttir við byggingu hennar. Er rústin grasi- og mosavaxin, svo og vel þýfð, bitin og hruninn.

## Teikning/Ljósmynd



## Ljósmynd



Ljósmyndari

Jóna Kristín Ámundadóttir

Filma nr./teg. myndar

Olympus Cemedica C-2040zoom

## Athugasemdir

Það þarf að girða af friðlýstar fornleifar vegna ágangs búfánaðar, svo og stöðva allan akstur bifreiða á svæðinu.

# Fornleifaskrá

Aðalnr.

125

Sýsla

Snæfellssýsla

Sveitarfélag

Eyrarsveit

Táknatala

3709

Landareign

Hallbjarnareyri

Nr

Heiti

Öndverðareyri

Undirnr.

8

Staðfræðikort

GPS Staðsetning

N 64°59.61 W 023°06.68

Viðmiðun

WGS84

M.y. sjó

Skekkja

&lt;10

Tegund minja

Aðhald

Tilgáta

Fjöldi

1

Hættumat

Skepnur

Hætta

Mikil

Ástand

Lélegt

Aldur

1000-1800

Í eyði

Minjagildi

Talsvert

Merkja?

Já

Skrásetjari

Jóna Kristín Ámundadóttir

Dags.

18/5 2004

Friðlýsa?

-

Friðlýst?

Já

Hvenær

1927

## Lega og staðhættir

Staðsett um 5 m NV af rúst 125:7. Svæðið er allt mjög þýft og illa bitið af hrossum.

## Heimildir og munnmæli

Hallbjarnareyri, Örnefnaskrá. Þorleifur Jóhannesson skráði. Örnefnastofnun.  
Hallbjarnareyri, Athugasemdir og Viðbætur. Jón Pétursson skráði. Örnefnastofnun.  
Steinunn Kristjánsdóttir. Öndverðareyri. 2000. Fólkið, Fjöllin, Fjörðurinn, Safn til Sögu Eyrarsveitar. Eyrbyggjar Hollvíasamtök Grundarfjarðar.

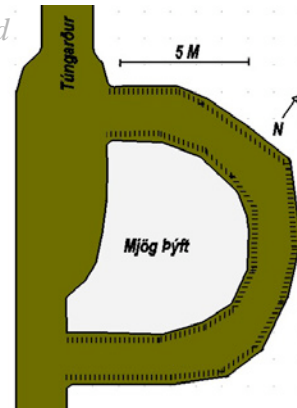
## Lýsing

### Aðhald.

11 x 11 m (NV - SA).

Veggir eru úr torfi. Vegna þess hve svæðið er þýft eru veggirnir mjög ógreinilegir en virðast vera um 2 m breiðir og 0.5 - 1.5 m háir. Mannvirkið er byggt utan í túngarð, er liggur í NV upp frá rúst 125:7, og nýtir hann sem SV vegg. Eitt hólf og er, en ekkert op greinanlegt.

## Teikning/Ljósmynd



## Ljósmynd



Ljósmyndari

Jóna Kristín Ámundadóttir

Filma nr./teg. myndar

Olympus Cemedica C-2040zoom

## Athugasemdir

Það þarf að girða af friðlýstar fornleifar vegna ágangs búfénaðar, svo og stöðva allan akstur bifreiða á svæðinu.

# Fornleifaskrá

Sýsla

Snæfellssýsla

Sveitarfélag

Eyrarsveit

Táknatala

3709

Aðalnr.

125

Landareign

Hallbjarnareyri

Nr

Heiti

Öndverðareyri

Undirnr.

9

Staðfræðikort

GPS Staðsetning

N 64°59.62 W 023°06.71

Viðmiðun

WGS84

M.y. sjó

Skekka

<10

Tegund minja

Rúst

Tilgáta

Fjöldi

1

Hættumat

Skepnur

Hætta

Mikil

Ástand

Lélegt

Aldur

1000-1800

Í eyði

Minjagildi

Talsvert

Merkja?

Já

Skrásetjari

Jóna Kristín Ámundadóttir

Dags.

18/5 2004

Friðlýsa?

-

Friðlýst?

Já

Hvenær

1927

## Legg og staðhættir

Liggur í vestastahluta svæðisins, um 25 m NV af rúst 125:8. Svæðið er mjög illa farið af hrossabeit, þýft og rofið.

## Heimildir og munnmæli

Hallbjarnareyri, Örnefnaskrá. Þorleifur Jóhannesson skráði. Örnefnastofnun.  
Hallbjarnareyri, Athugasemdir og Viðbætur. Jón Pétursson skráði. Örnefnastofnun.  
Steinunn Kristjánsdóttir. Öndverðareyri. 2000. Fólkið, Fjöllin, Fjörðurinn, Safn til Sögu Eyrarsveitar. Eyrbyggjar Hollvíasamtök Grundarfjarðar.

## Lýsing

**Rúst.**

4 x 4 m (NV - SA).

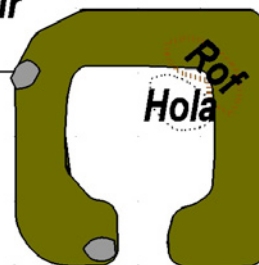
Veggir eru úr torfi og einstaka steinum, 0.3 - 0.7 m hair og 0.8 - 1.5 m breiðir. Eitt hólf með op til SA. Er rústin byggð inn í túngarð til NV sem virðist vera mjög fornlegur. Er rústin eitthvað yngri en túngarðurinn. Er rof byrjað að myndast í nyrsta hluta rústarinnar, einnig er smá hola við rofið. Eflaust eru bæði rofið og hola eftir ágang hrossa á svæðinu, sem er mikill.

Teikning/ljósmynd

5 M

N

Túngarður



Ljósmynd



Ljósmyndari

Jóna Kristín Ámundadóttir

Filma nr./teg. myndar

Olympus Cemedica C-2040zoom

## Athugasemdir

Það þarf að girða af friðlýstar fornleifar vegna ágangs búfánaðar, svo og stöðva allan akstur bifreiða á svæðinu.

# Fornleifaskrá

Aðalnr.

125

Sýsla

Snæfellssýsla

Sveitarfélag

Eyrarsveit

Táknatala

3709

Landareign

Hallbjarnareyri

Nr

Heiti

Öndverðareyri

Undirnr.

10

Staðfræðikort

GPS Staðsetning

N 64°59.65 W 023°06.65

Viðmiðun

WGS84

M.y. sjó

Skekkja

&lt;10

Tegund minja

Rúst

Tilgáta

Fjöldi

1

Hættumat

Skepnur

Hætta

Mikil

Ástand

Lélegt

Aldur

1000-1800

Í eyði

Minjagildi

Talsvert

Merkja?

Já

Skrásetjari

Jóna Kristín Ámundadóttir

Dags.

18/5 2004

Friðlýsa?

-

Friðlýst?

Já

Hvenær

1927

## Legu og staðhættir

Staðsett nokkuð norðarlega á svæðinu, um 67 m NA af rúst 125:9 og um 20 m NV af tjörn. Svæðið mjög þýft og illa farið af beit hrossa.

## Heimildir og munnmæli

Hallbjarnareyri, Örnefnaskrá. Þorleifur Jóhannesson skráði. Örnefnastofnun.  
Hallbjarnareyri, Athugasemdir og Viðbætur. Jón Pétursson skráði. Örnefnastofnun.  
Steinunn Kristjánsdóttir. Öndverðareyri. 2000. Fólkið, Fjöllin, Fjörðurinn, Safn til Sögu Eyrarsveitar. Eyrbyggjar Hollvíasamtök Grundarfjarðar.

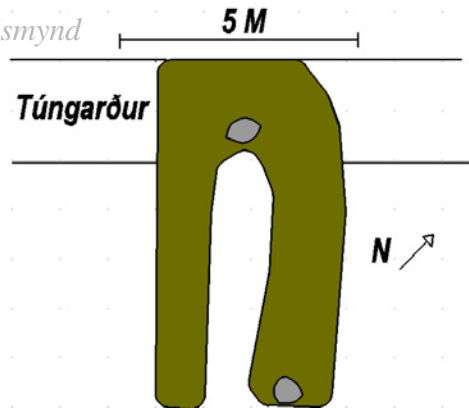
## Lýsing

### Rúst.

7 x 4 m (NV - SA).

Veggir úr torfi og steinum, 0.3 - 0.8 m háir og 1 - 2 m breiðir. Eitt hólfi er á rústinni og er það opið til SA. Rústin er byggð inn í sama túngarð og rúst 125:9 og er hún yngri en garðurinn sem er mjög fornlegur. Rústin er grasi gróin, en er illa bitin af hrossum og er byrjað smá rof í vesturluta hennar. Einnig er hún nokkuð hrunin.

Teikning/Ljósmynd



Ljósmynd



Ljósmyndari

Jóna Kristín Ámundadóttir

Filma nr./teg. myndar

Olympus Cemedica C-2040zoom

## Athugasemdir

Það þarf að girða af friðlýstar fornleifar vegna ágangs búfánaðar, svo og stöðva allan akstur bifreiða á svæðinu.

# Fornleifaskrá

Aðalnr.

125

Sýsla

Snæfellssýsla

Sveitarfélag

Eyrarsveit

Táknatala

3709

Landareign

Hallbjarnareyri

Nr

Heiti

Öndverðareyri

Undirnr.

11

Staðfræðikort

GPS Staðsetning

N 64°59.63 W 023°06.61

Viðmiðun

WGS84

M.y. sjó

Skekka

&lt;10

Tegund minja

Rúst

Tilgáta

Fjöldi

1

Hættumat

Skepnur

Hætta

Mikil

Ástand

Lélegt

Aldur

1000-1800

Í eyði

Minjagildi

Talsvert

Merkja?

Já

Skrásetjari

Jóna Kristín Ámundadóttir

Dags.

18/5 2004

Friðlýsa?

-

Friðlýst?

Já

Hvenær

1927

## Legg og staðhættir

Staðsett nokkuð utan við aðrar rústir á svæðinu, um 55 m beint norður af bæjarhólnum, rúst 125:1. Svæðið nokkuð þýft vegna ágangs hrossa.

## Heimildir og munnmæli

Hallbjarnareyri, Örnefnaskrá. Þorleifur Jóhannesson skráði. Örnefnastofnun.  
Hallbjarnareyri, Athugasemdir og Viðbætur. Jón Pétursson skráði. Örnefnastofnun.  
Steinunn Kristjánsdóttir. Öndverðareyri. 2000. Fólkið, Fjöllin, Fjörðurinn, Safn til Sögu Eyrarsveitar. Eyrbyggjar Hollvíasamtök Grundarfjarðar.

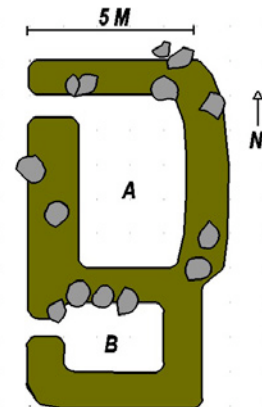
## Lýsing

### Rúst.

10 x 6 m (N - S).

Veggir eru úr torfi og grjóti, 0.3 - 0.8 m háir og 1 - 1.5 m breiðir. Nokkuð af grjóti í veggjum. 2 hólf eru á rústinni (A - B), og eru op úr þeim báðum til vesturs. Er rústin grasi gróin, vel þýfð, og nokkuð bitin af hrossum. Gæti verið aðeins yngri en aðrar rústir á svæðinu vegna þess hve greinileg hún er.

Teikning/Ljósmynd



Ljósmynd



Ljósmyndari

Jóna Kristín Ámundadóttir

Filma nr./teg. myndar

Olympus Cemedica C-2040zoom

## Athugasemdir

Það þarf að girða af friðlýstar fornleifar vegna ágangs búfénaðar, svo og stöðva allan akstur bifreiða á svæðinu.

# Fornleifaskrá

Aðalnr.

125

Sýsla

Snæfellssýsla

Sveitarfélag

Eyrarsveit

Táknatala

3709

Landareign

Hallbjarnareyri

Nr

Heiti

Öndverðareyri

Undirnr.

12

Staðfræðikort

GPS Staðsetning

Viðmiðun

M.y. sjó

Skekka

&lt;10

Tegund minja

Túngarður

Tilgáta

Fjöldi

-

Hættumat

Skepnur

Hætta

Mikil

Ástand

Lélegt

Aldur

1000-1800

Í eyði

Minjagildi

Talsvert

Merkja?

Já

Skrásetjari

Jóna Kristín Ámundadóttir

Dags.

18/5 2004

Friðlýsa?

-

Friðlýst?

Já

Hvenær

1927

## Lega og staðhættir

Túngarðurinn liggur í kringum, og umlykur, svæðið sem miðaldabyggð Öndverðareyri stóð á.

## Heimildir og munnmæli

Hallbjarnareyri, Örnefnaskrá. Þorleifur Jóhannesson skráði. Örnefnastofnun.  
Hallbjarnareyri, Athugasemdir og Viðbætur. Jón Pétursson skráði. Örnefnastofnun.  
Steinunn Kristjánsdóttir. Öndverðareyri. 2000. Fólkið, Fjöllin, Fjörðurinn, Safn til Sögu Eyrarsveitar. Eyrbyggjar Hollvíasamtök Grundarfjarðar.

## Lýsing

### Túngarður.

Túngarðurinn, eða öllu heldur túngarðarnir, er úr jarðvegi og steinum, og eru þeir samanlagt um 700 - 750 m langir, um 1 - 3 m breiðir og 0.2 - 1 m háir. Greinilegt er að garðarnir eru mis gamlir. Flestar rústirnar eru byggðar utan í túngarðana til að nýta þá í byggingarnar. eru túngarðarnir mjög hrundir, einnig eru þeir nokkuð illa farnir bæði vegna ágangs hrossa og ökutækja sem keyrt hafa yfir þá og hafa myndast för á fjölmörgum stöðum vegna þess.

Teikning/ljósmynd



Ljósmynd



Ljósmyndari

Jóna Kristín Ámundadóttir

Filma nr./teg. myndar

Olympus Cemedica C-2040zoom

## Athugasemdir

Það þarf að girða af friðlýstar fornleifar vegna ágangs búfánaðar svo og stöðva allan akstur bifreiða á svæðinu. Einnig þarf að stöðva landbrot við sjávarbakkan.

# Fornleifaskrá

Aðalnr.

126

Sýsla

Snæfellssýsla

Sveitarfélag

Eyrarsveit

Táknatala

3709

Landareign

Hallbjarnareyri

Nr

Heiti

Öndverðareyri

Undirnr.

1 - 5

Staðfræðikort

GPS Staðsetning

N 64°59.62 W 023°06.87

Viðmiðun

WGS84

M.y. sjó

Skekka

&lt;10

Tegund minja

Eyðibýli

Tilgáta

Landnámsbyggð

Fjöldi

5

Hættumat

Skepnur

Hætta

Mikil

Ástand

Lélegt

Aldur

-1550

Í eyði

Minjagildi

Hátt

Merkja?

Já

Skrásetjari

Jóna Kristín Ámundadóttir

Dags.

18/5 2004

Friðlýsa?

-

Friðlýst?

Já

Hvenær

1927

## Lega og staðhættir

Landnámsbæjarstaðið er staðsett á nokkuð stóru svæði um 70 m vestur af túngarðinum er umlykur miðaldabyggðina á Öndverðareyri.

## Heimildir og munnmæli


Hallbjarnareyri, Örnefnaskrá. Þorleifur Jóhannesson skráði. Örnefnastofnun.  
Hallbjarnareyri, Athugasemdir og Viðbætur. Jón Pétursson skráði. Örnefnastofnun.  
Steinunn Kristjánsdóttir. Öndverðareyri. 2000. Fólkið, Fjöllin, Fjörðurinn, Safn til Sögu Eyrarsveitar. Eyrbyggjar Hollvíasamtök Grundarfjarðar.

## Lýsing

### Eyðibýli.

Á svæðinu eru allavega 5 rústir frá landnámsöld. Svæðið sem rústirnar eru á er um 150 m langt og um 30 m breitt og liggur NA - SV. Rennur Tóftarlækur milli rústanna en sá farvegur gæti hafa flust til í gegnum aldinar. Eru rústirnar í mikilli hættu vegna ágangs hrossa. Umhverfið er allt mjög þýft, mosa- og lyngivaxið, og mjög bitið. Allar rústirnar eru mjög ógreinilegar og eru eflaust fleiri rústir á svæðinu þó þær sjáist ekki á yfirborðinu.

Teikning/ljósmynd



Ljósmynd



Ljósmyndari

Jóna Kristín Ámundadóttir

Filma nr./teg. myndar

Olympus Cemedica C-2040zoom

## Athugasemdir

Það þarf að girða af friðlýstar fornleifar vegna ágangs búfánaðar, svo og stöðva allan akstur bifreiða á svæðinu.

# Fornleifaskrá

Aðalnr.

126

Sýsla

Snæfellssýsla

Sveitarfélag

Eyrarsveit

Táknatala

3709

Landareign

Hallbjarnareyri

Nr

Heiti

Öndverðareyri

Undirnr.

1

Staðfræðikort

GPS Staðsetning

N 64°59.62 W 023°06.87

Viðmiðun

WGS84

M.y. sjó

Skekkja

&lt;10

Tegund minja

Skáli

Tilgáta

Landnámsskáli

Fjöldi

1

Hættumat

Skepnur

Hætta

Mikil

Ástand

Lélegt

Aldur

-1550

Í eyði

Minjagildi

Hátt

Merkja?

Já

Skrásetjari

Jóna Kristín Ámundadóttir

Dags.

18/5 2004

Friðlýsa?

-

Friðlýst?

Já

Hvenær

1927

## Lega og staðhættir

Landnámsbæjarstaðið er staðsett á nokkuð stóru svæði um 70 m vestur af túngarðinum er umlykur miðaldabyggðina á Öndverðareyri. Skálinn er staðsettur um 40 m SV af Tóftarlæk.

## Heimildir og munnmæli

Hallbjarnareyri, Örnefnaskrá. Þorleifur Jóhannesson skráði. Örnefnastofnun.  
Hallbjarnareyri, Athugasemdir og Viðbætur. Jón Pétursson skráði. Örnefnastofnun.  
Steinunn Kristjánsdóttir. Öndverðareyri. 2000. Fólkið, Fjöllin, Fjörðurinn, Safn til Sögu Eyrarsveitar. Eyrbyggjar Hollvíasamtök Grundarfjarðar.

## Lýsing

### Skáli.

Um 28 - 30 m langur og 10 m breiður um miðjuna (NA - SV). Veggir eru út torfi, um 0.3 - 0.8 m háir og 2 - 4 m breiðir. Rústin er mjög þýfð og ógreinileg svo ekki er hægt að greina nákvæma lögun að fullu. Hugsanleg viðbygging er við SV enda skálans, en þar er meiri samanþjöppun þúfna. Hvar dyrnar hafa verið er ekki greinanlegt.

Rústin er merkt með A á aðalblaði (126:1-5).

Teikning/ljósmynd



Ljósmynd



Ljósmyndari

Jóna Kristín Ámundadóttir

Filma nr./teg. myndar

Olympus Cemedica C-2040zoom

## Athugasemdir

Það þarf að girða af friðlýstar fornleifar vegna ágangs búfenaðar, svo og stöðva allan akstur bifreiða á svæðinu.

# Fornleifaskrá

Aðalnr.

126

Sýsla

Snæfellssýsla

Sveitarfélag

Eyrarsveit

Táknatala

3709

Landareign

Hallbjarnareyri

Nr

Heiti

Öndverðareyri

Undirnr.

2

Staðfræðikort

GPS Staðsetning

N 64°59.63 W 023°06.85

Viðmiðun

WGS84

M.y. sjó

Skekka

&lt;10

Tegund minja

Rúst

Tilgáta

Fjós

Fjöldi

1

Hættumat

Skepnur

Hætta

Mikil

Ástand

Lélegt

Aldur

-1550

Í eyði

Minjagildi

Hátt

Merkja?

Já

Skrásetjari

Jóna Kristín Ámundadóttir

Dags.

18/5 2004

Friðlýsa?

-

Friðlýst?

Já

Hvenær

1927

## Lega og staðhættir

Landnámsbæjarstæðið er staðsett á nokkuð stóru svæði um 70 m vestur af túngarðinum er umlykur miðaldabygðina á Öndverðareyri. Staðsett um 10 m NA af rúst 126:1.

## Heimildir og munnmæli

Hallbjarnareyri, Örnefnaskrá. Þorleifur Jóhannesson skráði. Örnefnastofnun.  
Hallbjarnareyri, Athugasemdir og Viðbætur. Jón Pétursson skráði. Örnefnastofnun.  
Steinunn Kristjánsdóttir. Öndverðareyri. 2000. Fólkið, Fjöllin, Fjörðurinn, Safn til Sögu Eyrarsveitar. Eyrbyggjar Hollvíasamtök Grundarfjarðar.

## Lýsing

### Rúst.

Mjög ógreinileg rúst og erfitt að sjá hvar hún endar, hugsanlega um 10 x 10 m en gæti veri stærri. Veggir eru úr torfi, um 0.2 - 0.6 m háir en ógerlegt að greina breidd þeirra. Mjög þýfð og ógreinileg, einnig komið nokkuð rof í rústina vegna ágangs hrossa.

Rústin er merkt með B á aðalblaði (126:1-5).

Teikning/Ljósmynd



Ljósmynd



Ljósmyndari

Jóna Kristín Ámundadóttir

Filma nr./teg. myndar

Olympus Cemedica C-2040zoom

## Athugasemdir

Það þarf að girða af friðlýstar fornleifar vegna ágangs búfánaðar, svo og stöðva allan akstur bifreiða á svæðinu.

# Fornleifaskrá

Aðalnr.

126

Sýsla

Snæfellssýsla

Sveitarfélag

Eyrarsveit

Táknatala

3709

Landareign

Hallbjarnareyri

Nr

Heiti

Öndverðareyri

Undirnr.

3

Staðfræðikort

GPS Staðsetning

N 64°59.64 W 023°06.81

Viðmiðun

WGS84

M.y. sjó

Sekkja

&lt;10

Tegund minja

Rúst

Tilgáta

Fjöldi

1

Hættumat

Skepnur

Hætta

Mikil

Ástand

Lélegt

Aldur

-1550

Í eyði

Minjagildi

Hátt

Merkja?

Já

Skrásetjari

Jóna Kristín Ámundadóttir

Dags.

18/5 2004

Friðlýsa?

-

Friðlýst?

Já

Hvenær

1927

## Lega og staðhættir

Landnámsbæjarstæðið er staðsett á nokkuð stóru svæði um 70 m vestur af túngarðinum er umlykur miðaldabygðina á Öndverðareyri. Rústin er staðsett um 15 m NA af rúst 126:2 og um 5 m vestur af Tóftarlæk. Umhverfið mjög þýft og er komið rof í rústina vegna mikills ágangs hrossa á svæðinu.

## Heimildir og munnmæli

Hallbjarnareyri, Örnefnaskrá. Þorleifur Jóhannesson skráði. Örnefnastofnun.  
Hallbjarnareyri, Athugasemdir og Viðbætur. Jón Pétursson skráði. Örnefnastofnun.  
Steinunn Kristjánsdóttir. Öndverðareyri. 2000. Fólkið, Fjöllin, Fjörðurinn, Safn til Sögu Eyrarsveitar. Eyrbyggjar Hollvíasamtök Grundarfjarðar.

## Lýsing

### Rúst.

Rústin er mjög ógreinileg, SA hluti hennar er mjög skemmdur og uppblásinn, og er erfitt að sjá hvar hún endar, en hugsanlega er rústin um 5 x 5 m. Er hún úr torfi, 0.2 - 0.6 m há en ekki er gerlegt að greina breidd veggja. Mjög illa farin vegna ágangs hrossa.

Rústin er merkt með C á aðalblaði (126:1-5).

Teikning/Ljósmynd



Ljósmynd



Ljósmyndari

Jóna Kristín Ámundadóttir

Filma nr./teg. myndar

Olympus Cemedica C-2040zoom

## Athugasemdir

Það þarf að girða af friðlýstar fornleifar vegna ágangs búfánaðs, svo og stöðva allan akstur bifreiða á svæðinu.

# Fornleifaskrá

Aðalnr.

126

Sýsla

Snæfellssýsla

Sveitarfélag

Eyrarsveit

Táknatala

3709

Landareign

Hallbjarnareyri

Nr

Heiti

Öndverðareyri

Undirnr.

4

Staðfræðikort

GPS Staðsetning

N 64°59.66 W 023°06.79

Viðmiðun

WGS84

M.y. sjó

Skekka

&lt;10

Tegund minja

Rúst

Tilgáta

Fjöldi

1

Hættumat

Skepnur

Hætta

Mikil

Ástand

Lélegt

Aldur

-1550

Í eyði

Minjagildi

Hátt

Merkja?

Já

Skrásetjari

Jóna Kristín Ámundadóttir

Dags.

18/5 2004

Friðlýsa?

-

Friðlýst?

Já

Hvenær

1927

## Lega og staðhættir

Landnámsbæjarstæðið er staðsett á nokkuð stóru svæði um 70 m vestur af túngarðinum er umlykur miðaldabygðina á Öndverðareyri. Rústin er staðsett um 30 m NA af rúst 126:3, norðan við Tóftarlæk.

## Heimildir og munnmæli

Hallbjarnareyri, Örnefnaskrá. Þorleifur Jóhannesson skráði. Örnefnastofnun.  
Hallbjarnareyri, Athugasemdir og Viðbætur. Jón Pétursson skráði. Örnefnastofnun.  
Steinunn Kristjánsdóttir. Öndverðareyri. 2000. Fólkið, Fjöllin, Fjörðurinn, Safn til Sögu Eyrarsveitar. Eyrbyggjar Hollvíasamtök Grundarfjarðar.

## Lýsing

### Rúst.

Nokkuð stór og löng rúst sem er frekar ógreinileg en hugsanlega um 13 x 8 m (NA - SV). Veggir eru úr torfi, 0.2 x 1 m háir en ógerlegt að er að greina breidd þeirra. Ekki er hægt að greina nánari lögun rústarinnar. Hún er mjög þýfð og eru rofablettir í austurhluta hennar vegna ágangs hrossa.

Rústin er merkt með D á aðalblaði (126:1-5).

Teikning/Ljósmynd



Ljósmynd



Ljósmyndari

Jóna Kristín Ámundadóttir

Filma nr./teg. myndar

Olympus Cemedica C-2040zoom

## Athugasemdir

Það þarf að girða af friðlýstar fornleifar vegna ágangs búfánaðar, svo og stöðva allan akstur bifreiða á svæðinu.

# Fornleifaskrá

Aðalnr.

126

Sýsla

Snæfellssýsla

Sveitarfélag

Eyrarsveit

Táknatala

3709

Landareign

Hallbjarnareyri

Nr

Heiti

Öndverðareyri

Undirnr.

5

Staðfræðikort

GPS Staðsetning

N 64°59.55 W 023°06.91

Viðmiðun

WGS84

M.y. sjó

Skekkja

&lt;10

Tegund minja

Rúst

Tilgáta

Smíðja

Fjöldi

1

Hættumat

Skepnur

Hætta

Mikil

Ástand

Lélegt

Aldur

-1550

Í eyði

Minjagildi

Hátt

Merkja?

Já

Skrásetjari

Jóna Kristín Ámundadóttir

Dags.

18/5 2004

Friðlýsa?

-

Friðlýst?

Já

Hvenær

1927

## Lega og staðhættir

Landnámsbæjarstæðið er staðsett á nokkuð stóru svæði um 70 m vestur af túngarðinum er umlykur miðaldabygðina á Öndverðareyri. Rústin er staðsett um 70 m SSV af rúst 126:1. Holtið sem rústin er á er mjög þýft og illa farið af hrossabeit.

## Heimildir og munnmæli

Hallbjarnareyri, Örnefnaskrá. Þorleifur Jóhannesson skráði. Örnefnastofnun.  
Hallbjarnareyri, Athugasemdir og Viðbætur. Jón Pétursson skráði. Örnefnastofnun.  
Steinunn Kristjánsdóttir. Öndverðareyri. 2000. Fólkið, Fjöllin, Fjörðurinn, Safn til Sögu Eyrarsveitar. Eyrbyggjar Hollvíasamtök Grundarfjarðar.

## Lýsing

### Rúst.

Rústin er mjög ógreinileg en virðist vera nánast hringlaga eða um 8 x 8 m, en vegna þess hve hún er illa farin er ómögulegt að segja hvar hún endar. Er hún úr torfi, um 0.2 - 0.8 m háir. Ógerlegt er að greina hve breidd veggjanna er mikil. Virðist hafa verið hellugólf í rústinni, en virðist sem rótað hefi verið í þeim þar sem nokkrar hellurnar liggja ofan á grasinu í miðju rústarinnar. Rústin er mjög uppblásin og skemmd vegna ágangs hrossa og veðrunar, mest allur vesturhelmingur rústarinnar er rof.

Rústin er merkt með E á aðalblaði (126:1-5).

## Teikning/ljósmynd



## Ljósmynd



Ljósmyndari

Jóna Kristín Ámundadóttir

Filma nr./teg. myndar

Olympus Cemedica C-2040zoom

## Athugasemdir

Það þarf að girða af friðlýstar fornleifar vegna ágangs búfánaðar, svo og stöðva allan akstur bifreiða á svæðinu.

# Fornleifaskrá

Aðalnr.

127

Sýsla

Snæfellssýsla

Sveitarfélag

Eyrarsveit

Táknatala

3709

Landareign

Hallbjarnareyri

Nr

Heiti

Undirnr.

1

Staðfræðikort

GPS Staðsetning

N 64°59.66 W 023°07.36

Viðmiðun

WGS84

M.y. sjó

Skekka

&lt;10

Tegund minja

Rúst

Tilgáta

Fjöldi

1

Hættumat

Skepnur

Hætta

Mikil

Ástand

Lélegt

Aldur

1550-1900

Í eyði

Minjagildi

Talsvert

Merkja?

Nei

Skrásetjari

Jóna Kristín Ámundadóttir

Dags.

18/5 2004

Friðlýsa?

Nei

Friðlýst?

Nei

Hvenær

**Lega og staðhættir**

Staðsett á þýfðu holti um 350 m vestur af Öndverðareyri, um 20 m vestur af girðingu.

**Heimildir og munnmæli****Lýsing****Rúst.**

Smáhóll sem er mjög grænn, um 15 x 15 m í þvermál og um 1.5 m hár. Í hólnum eru steinar. Gætu beitarhús hafa staðið á þessum stað. Standa stórgripabein út úr hólnum á einum stað. Einnig eru litlar mógrafir vestur af hólnum svo að hlutverk hans gæti hafa verið tengt mótöku. Hóllinn er grasi-, mosa og lyngivaxinn, en einnig nokkuð illa farinn af ágangi hrossa.

Teikning/ljósmynd



Ljósmynd



Ljósmyndari

Jóna Kristín Ámundadóttir

Filma nr./teg. myndar

Olympus Cemedica C-2040zoom

**Athugasemdir**

# Fornleifaskrá

Aðalnr.

128

Sýsla

Snæfellssýsla

Sveitarfélag

Eyrarsveit

Táknatala

3709

Landareign

Hallbjarnareyri

Nr

Heiti

Undirnr.

1

Staðfræðikort

GPS Staðsetning

N 64°00.05 W 023°06.61

Viðmiðun

WGS84

M.y. sjó

Skekka

&lt;10

Tegund minja

Mógrafir

Tilgáta

Fjöldi

3

Hættumat

Skepnur

Hætta

Talsverð

Ástand

Sæmilegt

Aldur

1550-1900

Í eyði

Minjagildi

Lítið

Merkja?

Nei

Skrásetjari

Jóna Kristín Ámundadóttir

Dags.

23/5 2004

Friðlýsa?

Nei

Friðlýst?

Nei

Hvenær

**Lega og staðhættir**

Staðsett á múrlendu holti vestur af Eyrarodda.

**Heimildir og munnmæli**

Hallbjarnareyri, Athugasemdir og Viðbætur. Jón Pétursson skráði. Örnefnastofnun.

**Lýsing****Mógrafir.**

Þrjár mógrafir sem eru á nokkuð stóru svæði, eða um 300 x 200 m stóru. Eru grafirnar sumar mjög djúpar, yfirleitt 1 - 1.5 m og eru nokkuð blautar. Samkvæmt heimildum mun þetta svæði hafa verið kallað Kringlumýri og var tekinn mór þar til 1946 eða 1947.

Teikning/Ljósmynd



Ljósmynd



Ljósmyndari

Jóna Kristín Ámundadóttir

Filma nr./teg. myndar

Olympus Cemedica C-2040zoom

**Athugasemdir**

# Fornleifaskrá

Aðalnr.

129

Sýsla

Snæfellssýsla

Sveitarfélag

Eyrarsveit

Táknatala

3709

Landareign

Hallbjarnareyri

Nr

Heiti

Gíslahjallur

Undirnr.

1 - 3

Staðfræðikort

GPS Staðsetning

N 64°00.03 W 023°05.63

Viðmiðun

WGS84

M.y. sjó

Skekka

&lt;10

Tegund minja

Naust, túngarður og rúst

Tilgáta

Fjöldi

3

Hættumat

Hætta

Ástand

Aldur

Í eyði

Minjagildi

Merkja?

Landeyðing

Mikil

Lélegt

1550-1900

Talsvert

Nei

Skrásetjari

Dags.

Friðlýsa?

Friðlýst?

Hvenær

Jóna Kristín Ámundadóttir

23/5 2004

Nei

Nei

**Lega og staðhættir**

Á tanga suður af Eyrarodda er rústasvæði þar sem útræði mun hafa verið stundað, eflaust það sem í heimildum er kallað Gíslahjallur. Staðsett um 20 m austur af lítilli tjörn.

**Heimildir og munnmæli**


Hallbjarnareyri, Örnefnaskrá. Þorleifur Jóhannesson skráði. Örnefnastofnun.

**Lýsing****Naust, túngarður og rúst.**

Svæðið sem rústirnar eru á er um 100 m langt og um 30 m breitt og liggur NV - SA. Um er að ræða eina greinilega rúst sem er trúlega naust eða bátaskýli. Við hana liggur túngarður er gengur SA að annari ógreinilegri rúst sem er syðst á tanganum og gæti hún hafa verið hjallur.

Nokkur hætta af landbroti, einnig hætta vegna ágangs hrossa.

Teikning/ljósmynd



Ljósmynd



Ljósmyndari

Jóna Kristín Ámundadóttir

Filma nr./teg. myndar

Olympus Cemedica C-2040zoom

**Athugasemdir**

# Fornleifaskrá

Aðalnr.

129

Sýsla

Snæfellssýsla

Sveitarfélag

Eyrarsveit

Táknatala

3709

Landareign

Hallbjarnareyri

Nr

Heiti

Gíslihjallur

Undirnr.

1

Staðfræðikort

GPS Staðsetning

N 64°00.03 W 023°05.63

Viðmiðun

WGS84

M.y. sjó

Skekka

&lt;10

Tegund minja

Naust

Tilgáta

Fjöldi

1

Hættumat

Hætta

Ástand

Aldur

Í eyði

Minjagildi

Merkja?

Landeyðing

Mikil

Sæmilegt

1550-1900

Talsvert

Nei

Skrásetjari

Dags.

Friðlýsa?

Friðlýst?

Hvenær

Jóna Kristín Ámundadóttir

23/5 2004

Nei

Nei

**Lega og staðhættir**

Staðsett ofarlega á tanga sem á SA hluta Eyrarodda alveg við sjávarbakkann.

**Heimildir og munnmæli**

Hallbjarnareyri, Örnefnaskrá. Þorleifur Jóhannesson skráði. Örnefnastofnun.

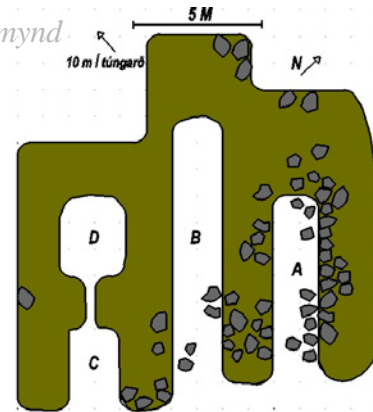
**Lýsing****Naust.**

14 x 15 m (NV - SA).

Veggir eru úr torfi og grjóti, 0.1 - 1 m háir og 1 - 3 m breiðir. 4 hólfr eru á rústinni (A - D), og eru op þeirra allra til SA. Grjót er aðalega greinanlegt í nyrsta hólfinu (A), en annars eru hleðslulög ekki greinanleg. Rústin er grasi- og mosagróin og vel bitin vegna ágangs hrossa. Helsta hætta rústarinnar er landbrot eins og sérst á mynd hér til hliðar.

Túngarðurinn 129:2 byrjar 10 m vestur af rústinni og liggur SA eftir tanganum.

Teikning/ljósmynd



Ljósmynd



Ljósmyndari

Jóna Kristín Ámundadóttir

Filma nr./teg. myndar

Olympus Cemedica C-2040zoom

**Athugasemdir**

# Fornleifaskrá

Aðalnr.

129

Sýsla

Snæfellssýsla

Sveitarfélag

Eyrarsveit

Táknatala

3709

Landareign

Hallbjarnareyri

Nr

Heiti

Undirnr.

2

Staðfræðikort

GPS Staðsetning

Viðmiðun

M.y. sjó

Skekka

&lt;10

Tegund minja

Túngarður

Tilgáta

Fjöldi

1

Hættumat

Skepnur

Hætta

Talsverð

Ástand

Sæmilegt

Aldur

1550-1900

Í eyði

Minjagildi

Talsvert

Merkja?

Nei

Skrásetjari

Jóna Kristín Ámundadóttir

Dags.

23/5 2004

Friðlýsa?

Nei

Friðlýst?

Nei

Hvenær

## Lega og staðhættir

Staðsettur á tanga sem er á SA hluta Eyrarodda og liggur eftir honum endilöngum, frá rúst 129:1 SA út tangann.

## Heimildir og munnmæli

Hallbjarnareyri, Örnefnaskrá. Þorleifur Jóhannesson skráði. Örnefnastofnun.

## Lýsing

### Túngarður.

Túngarðurinn er úr jarðvegi og grjóti, um 100 m langur, 1 - 2 m breiður og 0.2 - 0.8 m hár. Hann liggur frá lítilli tjörn SA til enda tangans sem hann liggur eftir. Eru rústir 129:1 og 129:3 austan við garðinn. Garðurinn er nokkuð þýfðari í nyrði hlutanum, en hann er í hættu vegna ágangs hrossa. Túngarðurinn gæti hafa verið tengdur áður fyrr öðrum garði er liggur í norður hluta Eyrarodda og er kallaður Nautagarður en þeir tengjast ekki lengur.

Teikning/Ljósmynd



Ljósmynd



Ljósmyndari

Jóna Kristín Ámundadóttir

Filma nr./teg. myndar

Olympus Cemedica C-2040zoom

## Athugasemdir

# Fornleifaskrá

Aðalnr.

129

Sýsla

Snæfellssýsla

Sveitarfélag

Eyrarsveit

Táknatala

3709

Landareign

Hallbjarnareyri

Nr

Heiti

Gíslíhjallur

Undirnr.

3

Staðfræðikort

GPS Staðsetning

N 64°00.03 W 023°05.60

Viðmiðun

WGS84

M.y. sjó

Skekka

&lt;10

Tegund minja

Rúst

Tilgáta

Fiskihjallur

Fjöldi

1

Hættumat

Skepnur

Hætta

Talsverð

Ástand

Lélegt

Aldur

1550-1900

Í eyði

Minjagildi

Talsvert

Merkja?

Nei

Skrásetjari

Jóna Kristín Ámundadóttir

Dags.

23/5 2004

Friðlýsa?

Nei

Friðlýst?

Nei

Hvenær

**Lega og staðhættir**

Staðsett syðst á tanga sem er á SA hluta Eyrarodda, um 60 m SSA af rúst 129:1 og alveg upp við túngarðinn (129:2).

**Heimildir og munnmæli**

Hallbjarnareyri, Örnefnaskrá. Þorleifur Jóhannesson skráði. Örnefnastofnun.

**Lýsing****Rúst.**

Svæðið sem um ræður er um 10 x 10 m stórt, og eru mjög ógreinilegar mannvirkjaleifar úr torfi og grjóti á því. Leifarnar eru 0.1 - 0.4 m háar. Vegna þess hve rústin er mikið hrunin og þýfð er ekki hægt að sjá hvernig form og lega hennar mun hafa verið. Vegna staðsetningar hennar á tanganum eru talsverðar líkur á því að hlutverk hennar hafi verið tengt sjósókn t.d. fiskihjallur.

Teikning/Ljósmynd



Ljósmynd



Ljósmyndari

Jóna Kristín Ámundadóttir

Filma nr./teg. myndar

Olympus Cemedica C-2040zoom

**Athugasemdir**

# Fornleifaskrá

Aðalnr.

130

Sýsla

Snæfellssýsla

Sveitarfélag

Eyrarsveit

Tákntala

3709

Landareign

Hallbjarnareyri

Nr

Heiti

Undirnr.

1

Staðfræðikort

GPS Staðsetning

N 64°00.20 W 023°05.29

Viðmiðun

WGS84

M.y. sjó

Skekka

&lt;10

Tegund minja

Túngarður

Tilgáta

Fjöldi

1

Hættumat

Skepnur

Hætta

Talsverð

Ástand

Sæmilegt

Aldur

1550-1900

Í eyði

Minjagildi

Lítið

Merkja?

Nei

Skrásetjari

Jóna Kristín Ámundadóttir

Dags.

23/5 2004

Friðlýsa?

Nei

Friðlýst?

Nei

Hvenær

**Lega og staðhættir**

Garður sem er staðsettur yfir Oddahausinn milli tveggja tjarna.

**Heimildir og munnmæli****Lýsing****Túngarður.**

Um 170 m langur og liggur hann þvert yfir Eyrarodda milli tveggja tjarna. Hann er úr jarðvegi og grjóti, 0.1 - 0.7 m hár og um 1 - 2 m breiður. Er hann nokkuð þýfður og hruninn.

Hætta er vegna ágangs hrossa en einnig vegna landbrots á báðum endum hans.

Teikning/Afjósmynd



Ljósmynd



Ljósmyndari

Jóna Kristín Ámundadóttir

Filma nr./teg. myndar

Olympus Cemedica C-2040zoom

**Athugasemdir**

# Fornleifaskrá

Aðalnr.

131

Sýsla

Snæfellssýsla

Sveitarfélag

Eyrarsveit

Táknatala

3709

Landareign

Hallbjarnareyri

Nr

Heiti

Undirnr.

1 - 5

Staðfræðikort

GPS Staðsetning

N 64°00.20 W 023°05.17

Viðmiðun

WGS84

M.y. sjó

Skekka

&lt;10

Tegund minja

Rústir

Tilgáta

M.a. byrgi og hjallar

Fjöldi

5

Hættumat

Skepnur

Hætta

Talsverð

Ástand

Lélegt

Aldur

1550-1900

Í eyði

Minjagildi

Talsvert

Merkja?

Nei

Skrásetjari

Jóna Kristín Ámundadóttir

Dags.

23/5 2004

Friðlýsa?

Nei

Friðlýst?

Nei

Hvenær

**Lega og staðhættir**

Á suðaustur hluta Oddahaussins eru 5 rústir. eru nokkrar þeirra alveg við sjávarbakkann.

**Heimildir og munnmæli**

Hallbjarnareyri, Örnefnaskrá. Þorleifur Jóhannesson skráði. Örnefnastofnun.

**Lýsing****Rústir.**

5 litlar rústir, er eflaust hafa verið fiskibyrgi, og eða, hjallar. Liggja rústirnar á nokkuð stóru svæði sem er um 300 m á lengd og um 50 m á breidd og liggur NNV - SSA. Gæti vel verið að fleiri rústir sáú á svæðinu en eru ekki greinilegar. eru allar rústirnar nokkuð litlar og eru staðsettar mjög nálægt sjávarbakkanum svo að þær gefa til kynna að um fiskibyrgi eða fiskihjallar sé um að ræða.

Teikning/ljósmynd



Ljósmynd



Ljósmyndari

Jóna Kristín Ámundadóttir

Filma nr./teg. myndar

Olympus Cemedica C-2040zoom

**Athugasemdir**

# Fornleifaskrá

Aðalnr.

131

Sýsla

Snæfellssýsla

Sveitarfélag

Eyrarsveit

Tákntala

3709

Landareign

Hallbjarnareyri

Nr

Heiti

Undirnr.

1

Staðfræðikort

GPS Staðsetning

N 64°00.20 W 023°05.17

Viðmiðun

WGS84

M.y. sjó

Skekka

&lt;10

Tegund minja

Rúst

Tilgáta

Byrgi

Fjöldi

1

Hættumat

Skepnur

Hætta

Talsverð

Ástand

Lélegt

Aldur

1550-1900

Í eyði

Minjagildi

Talsvert

Merkja?

Nei

Skrásetjari

Jóna Kristín Ámundadóttir

Dags.

23/5 2004

Friðlýsa?

Nei

Friðlýst?

Nei

Hvenær

## Lega og staðhættir

Staðsett á miðjum Oddahausnum um 40 m SA af nyrstu Oddatjörninni. Umhverfið er smá þýft og er rústin vel bitin af hestum.

## Heimildir og munnmæli

Hallbjarnareyri, Örnefnaskrá. Þorleifur Jóhannesson skráði. Örnefnastofnun.

## Lýsing

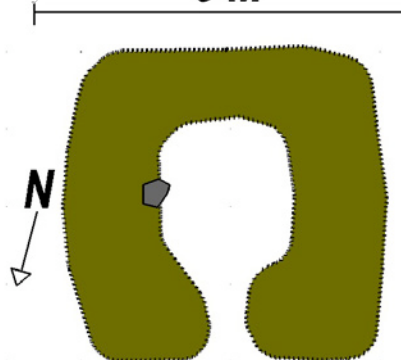
### Rúst.

4 x 4 m (NV - SA).

Veggir eru úr torfi og einstaka steinum, 0.2 - 0.5 m háir og 1 - 1.5 m breiðir. Eitt op er á rústinni til NV. Grasi- og mosavaxin, nokkuð þýft og hrunin.

Teikning/ljósmynd

5 M



Ljósmynd



Ljósmyndari

Jóna Kristín Ámundadóttir

Filma nr./teg. myndar

Olympus Cemedica C-2040zoom

## Athugasemdir

# Fornleifaskrá

Aðalnr.

131

Sýsla

Snæfellssýsla

Sveitarfélag

Eyrarsveit

Táknatala

3709

Landareign

Hallbjarnareyri

Nr

Heiti

Undirnr.

2

Staðfræðikort

GPS Staðsetning

N 64°00.19 W 023°05.15

Viðmiðun

WGS84

M.y. sjó

Skekka

&lt;10

Tegund minja

Rúst

Tilgáta

Byrgi

Fjöldi

1

Hættumat

Skepnur

Hætta

Talsverð

Ástand

Lélegt

Aldur

1550-1900

Í eyði

Minjagildi

Lítið

Merkja?

Nei

Skrásetjari

Jóna Kristín Ámundadóttir

Dags.

23/5 2004

Friðlýsa?

Nei

Friðlýst?

Nei

Hvenær

**Lega og staðhættir**

Staðsett á suðurhluta Oddahaussins, um 20 m SA af rúst 131:1. Umhverfið smá þýft og er rústin vel bitin af hestum.

**Heimildir og munnmæli**

Hallbjarnareyri, Örnefnaskrá. Þorleifur Jóhannesson skráði. Örnefnastofnun.

**Lýsing****Rúst.**

Mjög ógreinileg rúst, en gæti verið um 6 x 6 m. Mjög erfitt er að segja með öryggi hvar hún endar. Veggir eru úr torfi og grjóti, um 0.2 - 0.5 m háir, en um breidd þeirra er ógerlegt að segja. Rústin er nokkuð mikið hrunin og er form hennar ekki greinanlegt, svo og op hennar. Grasi- og mosavaxin en vel bitin af hestum.

Teikning/Ljósmynd



Ljósmynd



Ljósmyndari

Jóna Kristín Ámundadóttir

Filma nr./teg. myndar

Olympus Cemedica C-2040zoom

**Athugasemdir**

# Fornleifaskrá

Aðalnr.

131

Sýsla

Snæfellssýsla

Sveitarfélag

Eyrarsveit

Táknatala

3709

Landareign

Hallbjarnareyri

Nr

Heiti

Undirnr.

3

Staðfræðikort

GPS Staðsetning

N 64°00.16 W 023°05.10

Viðmiðun

WGS84

M.y. sjó

Skekka

&lt;10

Tegund minja

Rúst

Tilgáta

Fiskihjallur

Fjöldi

1

Hættumat

Hætta

Ástand

Aldur

Í eyði

Minjagildi

Merkja?

Landeyðing

Talsverð

Lélegt

1550-1900

Lítið

Nei

Skrásetjari

Dags.

Friðlýsa?

Friðlýst?

Hvenær

Jóna Kristín Ámundadóttir

23/5 2004

Nei

Nei

## Legg og staðhættir

Staðsett á syðsta hluta Oddahaussinns um 40 m SA af rúst 131:2. Umhverfið er smá þýft og er rústin vel bitin af hestum. Liggur hún upp við klett er stendur í sjó fram og er lendbrot byrjað báðu megin við klettinn.

## Heimildir og munnmæli

Hallbjarnareyri, Örnefnaskrá. Þorleifur Jóhannesson skráði. Örnefnastofnun.

## Lýsing

### Rúst.

Svæðið sem rústin er á, er um 8 x 8 m. Stendur hún undir kletti er að mestu ógreinileg hrúga af steinum, en þar sem hægt er að greina form eru veggir úr grjóti og torfi, 0.2 - 0.4 m háir og um 1 - 2 m breiðir. Of ógreinileg til að segja með vissu hvernig hún leit nákvæmlega út. Magn steina og staðsetning rústarinnar bendir til að um sé að ræða fiskihjall (eða fiskbyrgi?).

## Teikning/Ljósmynd



## Ljósmynd



Ljósmyndari

Jóna Kristín Ámundadóttir

Filma nr./teg. myndar

Olympus Cemedica C-2040zoom

## Athugasemdir

# Fornleifaskrá

Aðalnr.

131

Sýsla

Snæfellssýsla

Sveitarfélag

Eyrarsveit

Táknatala

3709

Landareign

Hallbjarnareyri

Nr

Heiti

Undirnr.

4

Staðfræðikort

GPS Staðsetning

N 64°00.17 W 023°05.04

Viðmiðun

WGS84

M.y. sjó

Skekka

&lt;10

Tegund minja

Rúst

Tilgáta

Fiskibyrgi

Fjöldi

1

Hættumat

Hætta

Ástand

Aldur

Í eyði

Minjagildi

Merkja?

Landeyðing

Mikil

Lélegt

1550-1900

Talsvert

Nei

Skrásetjari

Dags.

Friðlýsa?

Friðlýst?

Hvenær

Jóna Kristín Ámundadóttir

23/5 2004

Nei

Nei

Lega og staðhættir

Staðsett á suðausturenda Oddahaussins um 40 m austur af rúst 131:3. Umhverfið smá þýft og er rústin vel bitin af hestum. Rústin liggur alveg við sjávarbakkann og mun eflaust hverfa á næstu árum.

Heimildir og munnmæli

Hallbjarnareyri, Örnefnaskrá. Þorleifur Jóhannesson skráði. Örnefnastofnun.

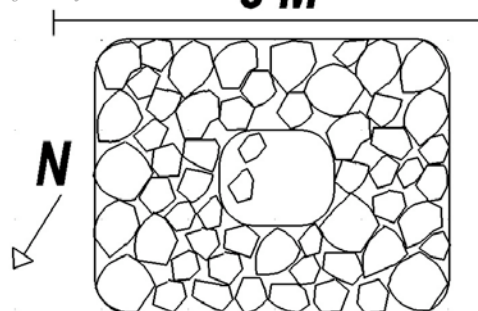
Lýsing**Rúst.**

4 x 3 m (NA - SV).

Veggir eru úr grjóti, 0.1 - 0.3 m háir og 1 - 1.5 m breiðir. Eitt hólfi er á rústinni og er það grasi gróið. Ekkert op er greinanlegt. Staðsett alveg upp við sjávarbakkann og er því mikill hætta vegna ágangs sjávar.

Teikning/ljósmynd

5 M



Ljósmynd



Ljósmyndari

Jóna Kristín Ámundadóttir

Filma nr./teg. myndar

Olympus Cemedica C-2040zoom

Athugasemdir

# Fornleifaskrá

Aðalnr.

131

Sýsla

Snæfellssýsla

Sveitarfélag

Eyrarsveit

Táknatala

3709

Landareign

Hallbjarnareyri

Nr

Heiti

Undirnr.

5

Staðfræðikort

GPS Staðsetning

N 64°00.30 W 023°05.27

Viðmiðun

WGS84

M.y. sjó

Skekka

&lt;10

Tegund minja

Rúst

Tilgáta

Fiskibyrgi

Fjöldi

1

Hættumat

Hætta

Ástand

Aldur

Í eyði

Minjagildi

Merkja?

Landeyðing

Talsverð

Lélegt

1550-1900

Talsvert

Nei

Skrásetjari

Dags.

Friðlýsa?

Friðlýst?

Hvenær

Jóna Kristín Ámundadóttir

23/5 2004

Nei

Nei

Lega og staðhættir

Staðsett á Oddahausnum norðaustanverðum, um 10 m NA af nyrstu Oddatjörninni, alveg við sjávarbakkann. Hætta vegna ágangs sjávar. Umhverfið smá þýft og er rústin vel bitin af hestum.

Heimildir og munnmæli

Hallbjarnareyri, Örnefnaskrá. Þorleifur Jóhannesson skráði. Örnefnastofnun.

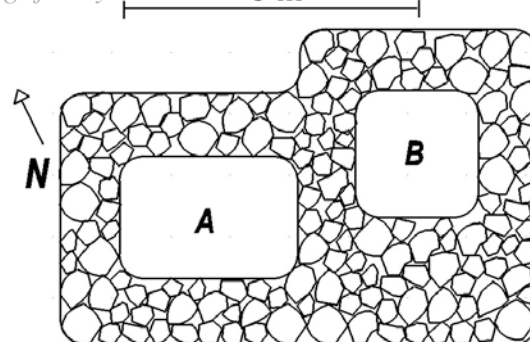
Lýsing**Rúst.**

8 x 5 m (NV - SA).

Veggir eru út grjóti, 0.2 - 1 m háir og 1 - 2 m breiðir. 2 hólfr eru á rústinni (A - B), en engin op. Allt að 5 hleðslulög (garðlög) greinanleg. Meira hefur verið lagt í hólfr A heldur en hólfr B. Smá gras er í miðju hólfrs A.

Teikning/ljósmynd

5 M



Ljósmynd



Ljósmyndari

Jóna Kristín Ámundadóttir

Filma nr./teg. myndar

Olympus Cemedica C-2040zoom

Athugasemdir

# Fornleifaskrá

Aðalnr.

132

Sýsla

Snæfellssýsla

Sveitarfélag

Eyrarsveit

Táknatala

3709

Landareign

Hallbjarnareyri

Nr

Heiti

Undirnr.

1 - 2

Staðfræðikort

GPS Staðsetning

N 64°00.32 W 023°05.44

Viðmiðun

WGS84

M.y. sjó

Skekka

&lt;10

Tegund minja

Rétt og Rúst

Tilgáta

Fjöldi

2

Hættumat

Hætta

Ástand

Aldur

Í eyði

Minjagildi

Merkja?

Landeyðing

Talsverð

Sæmilegt

1550-1900

Talsvert

Nei

Skrásetjari

Dags.

Friðlýsa?

Friðlýst?

Hvenær

Jóna Kristín Ámundadóttir

23/5 2004

Nei

Nei

Lega og staðhættir


Staðsett á norðvesturenda Oddahauss, fjárrétt sem umlykkur aðra rúst að hálfu.

Heimildir og munnmæli

Hallbjarnareyri, Örnefnaskrá. Þorleifur Jóhannesson skráði. Örnefnastofnun.

Lýsing**Rétt og Rúst.**

Um er að ræða 2 rústir, annars vegar fjárrétt og hins vegar aðra minni rúst sem erfitt er að greina hvaða hlutverki hafi gegnt. Svæðið sem rústirnar eru á er um 25 x 15 m og liggja þær NA - SV. Liggur réttin alveg við sjávarbakkann og er því í mikilli hættu vegna landbrots.

Teikning/ljósmyndLjósmynd

Ljósmyndari

Jóna Kristín Ámundadóttir

Filma nr./teg. myndar

Olympus Cemedica C-2040zoom

Athugasemdir

# Fornleifaskrá

Aðalnr.

132

Sýsla

Snæfellssýsla

Sveitarfélag

Eyrarsveit

Táknatala

3709

Landareign

Hallbjarnareyri

Nr

Heiti

Undirnr.

1

Staðfræðikort

GPS Staðsetning

N 64°00.32 W 023°05.44

Viðmiðun

WGS84

M.y. sjó

Skekka

&lt;10

Tegund minja

Rétt

Tilgáta

Fjöldi

1

Hættumat

Hætta

Ástand

Aldur

Í eyði

Minjagildi

Merkja?

Landeyðing

Mikil

Sæmilegt

1550-1900

Talsvert

Nei

Skrásetjari

Dags.

Friðlýsa?

Friðlýst?

Hvenær

Jóna Kristín Ámundadóttir

23/5 2004

Nei

Nei

## Legu og staðhættir

Staðsett á norðvesturenda Oddahauss, fjárrétt er umlykkur aðra rúst að hálfu. Réttin liggur alveg við sjávarbakkan á þrjá vegu og er í verulegri hættu vegna ágangs sjávar og landbrots.

## Heimildir og munnmæli

Hallbjarnareyri, Örnefnaskrá. Þorleifur Jóhannesson skráði. Örnefnastofnun.

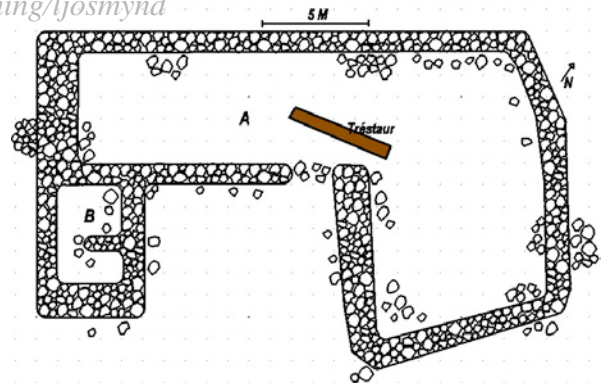
## Lýsing

### Rétt.

25 x 15 m (NA - SV).

Veggir eru úr grjóti, 0.3 - 1.3 m háir og 0.5 - 2 m breiðir. 2 hólf eru á réttinni (A - B) og er op úr hólfi A til SA, en virðist sem opið hafi verið gert á síðari tímum. Ekkert op er á milli hólfa A og B, en sökum þess að réttin er nokkuð hrunin þar sem hólfin tengjast gæti hafa verið op þar. Lítil veggur gengur inn í hólf B og skiptir því niður. Allt að 6 hleðslulög (garðlög) eru greinanleg. Byrjað er að hrynja úr hleðslum fram af bakkanum á tveimur stöðum, til SV og NA. Einnig er rústin nokkuð hrunin að innan á NV veggnum þar sem sjór hefur gengið yfir réttina. Er nokkuð um rusl í réttinni t.d. mjög stór tréstauro.

## Teikning/ljósmynd



## Ljósmynd



Ljósmyndari

Jóna Kristín Ámundadóttir

Filma nr./teg. myndar

Olympus Cemedica C-2040zoom

## Athugasemdir

# Fornleifaskrá

Aðalnr.

132

Sýsla

Snæfellssýsla

Sveitarfélag

Eyrarsveit

Táknatala

3709

Landareign

Hallbjarnareyri

Nr

Heiti

Undirnr.

2

Staðfræðikort

GPS Staðsetning

N 64°00.31 W 023°05.43

Viðmiðun

WGS84

M.y. sjó

Skekka

&lt;10

Tegund minja

Rúst

Tilgáta

Fjöldi

1

Hættumat

Hætta

Ástand

Aldur

Í eyði

Minjagildi

Merkja?

Skepnur

Talsverð

Sæmilegt

1550-1900

Talsvert

Nei

Skrásetjari

Dags.

Friðlýsa?

Friðlýst?

Hvenær

Jóna Kristín Ámundadóttir

23/5 2004

Nei

Nei

Legu og staðhættir

Staðsett á norðvesturenda Oddahauss, rétt umlykkur viðkomandi rúst að hálfu. Rústin er nokkuð illa farin af ágangi hrossa.

Heimildir og munnmæli

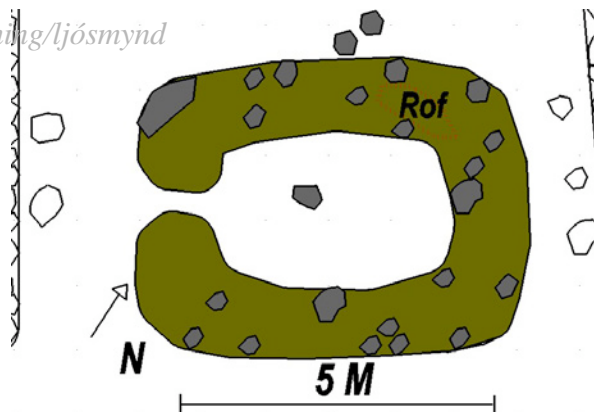
Hallbjarnareyri, Örnefnaskrá. Þorleifur Jóhannesson skráði. Örnefnastofnun.

Lýsing**Rúst.**

6 x 4 m (NA - SV).

Veggir eru úr torfi og grjóti, 0.2 - 0.6 m háir og 1 - 1.5 m breiðir. Eitt hólf er á rústinni sem opið er til SV. Er rústin byggð á klöpp sem er nýtt að nokkru leiti í bygginguna í vestur hluta hennar. Rústin er grasi gróin, en nokkuð þýfð. Vegna ágangs hrossa er komið smá rof í hana í norðurhluta hennar, en rústin er mjög bitin af hrossum.

Teikning/ljósmynd



Ljósmynd



Ljósmyndari

Jóna Kristín Ámundadóttir

Filma nr./teg. myndar

Olympus Cemedica C-2040zoom

Athugasemdir

# Fornleifaskrá

Aðalnr.

133

Sýsla

Snæfellssýsla

Sveitarfélag

Eyrarsveit

Táknatala

3709

Landareign

Hallbjarnareyri

Nr

Heiti

Oddakot

Undirnr.

1 - 2

Staðfræðikort

GPS Staðsetning

N 64°00.28 W 023°05.38

Viðmiðun

WGS84

M.y. sjó

Skekka

&lt;10

Tegund minja

Eyðibýli

Tilgáta

Fjöldi

2

Hættumat

Hætta

Ástand

Aldur

Í eyði

Minjagildi

Merkja?

Landeyðing

Talsverð

Sæmilegt

1550-1900

Hátt

Já

Skrásetjari

Dags.

Friðlýsa?

Friðlýst?

Hvenær

Jóna Kristín Ámundadóttir

23/5 2004

Nei

Nei

**Lega og staðhættir**

Oddakot stendur á suðvesturhluta Oddahauss, rétt norður af túngarði er liggur yfir hausinn þverann (rúst 130). Er svæðið nokkuð þýft og er í nokkuri hættu vegna ágengni hesta og landbrots.


**Heimildir og munnmæli**

Hallbjarnareyri, Örnefnaskrá. Þorleifur Jóhannesson skráði. Örnefnastofnun.

**Lýsing****Eyðibýli.**

Svæðið sem um ræðir er um 50 x 50 m og liggur NA - SV. Um er að ræða tvennar rústir, bæjarrústina sjálfa og naust. Eflaust eru fleiri rústir á svæðinu en þær eru ekki greinanlegar.

Teikning/Lýsing



Ljósmynd



Ljósmyndari

Jóna Kristín Ámundadóttir

Filma nr./teg. myndar

Olympus Cemedica C-2040zoom

**Athugasemdir**

# Fornleifaskrá

Aðalnr.

133

Sýsla

Snæfellssýsla

Sveitarfélag

Eyrarsveit

Táknatala

3709

Landareign

Hallbjarnareyri

Nr

Heiti

Oddakot

Undirnr.

1

Staðfræðikort

GPS Staðsetning

N 64°00.28 W 023°05.38

Viðmiðun

WGS84

M.y. sjó

Skekja

&lt;10

Tegund minja

Bæjarrúst

Tilgáta

Fjöldi

1

Hættumat

Skepnur

Hætta

Talsverð

Ástand

Sæmilegt

Aldur

1550-1900

Í eyði

Minjagildi

Hátt

Merkja?

Já

Skrásetjari

Jóna Kristín Ámundadóttir

Dags.

23/5 2004

Friðlýsa?

Nei

Friðlýst?

Nei

Hvenær

## Legg og staðhættir

Oddakot stendur á suðvesturhluta Oddahauss, rétt norður af túngarði er liggur yfir hausinn þverann (rúst 130). Er svæðið nokkurð þýft og er í nokkuri hættu vegna ágengni hesta og landbrots.

## Heimildir og munnmæli

Hallbjarnareyri, Örnefnaskrá. Þorleifur Jóhannesson skráði. Örnefnastofnun.

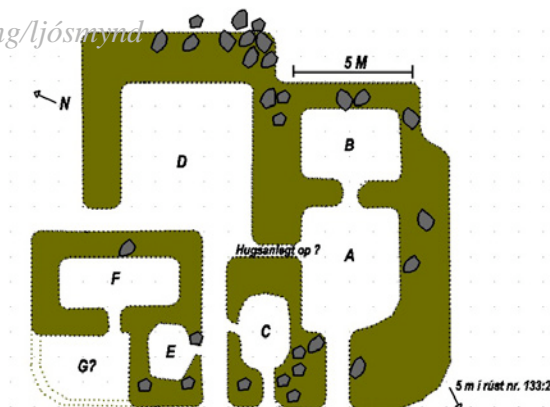
## Lýsing

### Bæjarrúst.

17 x 15 m (NA - SV).

Veggir eru úr torfi og grjóti, 0.2 - 0.8 m háir og 0.5 - 3 m breiðir. 6 hólfi eru á rústinni, hugsanlega 7 (A - F, G?). Flest op eru til SV, en einnig eru dyr frá hólfi D til NV. Er rústin mjög þýft og hrunin og því nokkuð ógreinileg og er því lagið á henni að nokkru byggð á getgátum. Rústin er nokkuð illa farin af ágangi hrossa.

## Teikning/ljósmynd



## Ljósmynd



Ljósmyndari

Jóna Kristín Ámundadóttir

Filma nr./teg. myndar

Olympus Cemedica C-2040zoom

## Athugasemdir

# Fornleifaskrá

Aðalnr.

133

Sýsla

Snæfellssýsla

Sveitarfélag

Eyrarsveit

Táknatala

3709

Landareign

Hallbjarnareyri

Nr

Heiti

Oddakot

Undirnr.

2

Staðfræðikort

GPS Staðsetning

N 64°00.27 W 023°05.39

Viðmiðun

WGS84

M.y. sjó

Skekka

&lt;10

Tegund minja

Naust

Tilgáta

Fjöldi

1

Hættumat

Hætta

Ástand

Aldur

Í eyði

Minjagildi

Merkja?

Landeyðing

Mikil

Lélegt

1550-1900

Talsvert

Já

Skrásetjari

Dags.

Friðlýsa?

Friðlýst?

Hvenær

Jóna Kristín Ámundadóttir

23/5 2004

Nei

Nei

## Lega og staðhættir

Oddakot stendur á suðvesturhluta Oddahauss, rétt norður af túngarði er liggur yfir hausinn þverann (rúst 130). Naustið liggur milli túngarðsins um 5 m SV af bæjarhúsunum. Er svæðið nokkurð þýft og er í nokkuri hættu vegna ágengni hesta og sérstaklega landbrots.

## Heimildir og munnmæli

Hallbjarnareyri, Örnefnaskrá. Þorleifur Jóhannesson skráði. Örnefnastofnun.

## Lýsing

### Naust.

Rústin er að miklum hluta fallin fram af sjávarbakkanum vegna ágangs sjávar. Sést að rústin er úr jarðvegi og grjóti og það sem eftir er af henni er um 8 x 6 m er liggur V - A. Ef til vill hefur ruslahaugur Oddakots verið SV af naustinu en þar eru skýr öskulög í brotinu í sjávarbakkanum. Má þar sjá móösku, brennd bein og viðarkol.

Teikning/ljósmynd



Ljósmynd



Ljósmyndari

Jóna Kristín Ámundadóttir

Filma nr./teg. myndar

Olympus Cemedica C-2040zoom

## Athugasemdir

# Fornleifaskrá

Aðalnr.

134

Sýsla

Snæfellssýsla

Sveitarfélag

Eyrarsveit

Táknatala

3709

Landareign

Hallbjarnareyri

Nr

Heiti

Undirnr.

1

Staðfræðikort

GPS Staðsetning

N 64°00.19 W 023°05.69

Viðmiðun

WGS84

M.y. sjó

Skekka

&lt;10

Tegund minja

Túngarður og rúst.

Tilgáta

Skotbyrgi

Fjöldi

2

Hættumat

Skepnur

Hætta

Talsverð

Ástand

Sæmilegt

Aldur

1550-1900

Í eyði

Minjagildi

Lítið

Merkja?

Nei

Skrásetjari

Jóna Kristín Ámundadóttir

Dags.

23/5 2004

Friðlýsa?

Nei

Friðlýst?

Nei

Hvenær

Lega og staðhættir

Staðsett beint norður af vestustu Oddatjörninni.

Heimildir og munnmæli

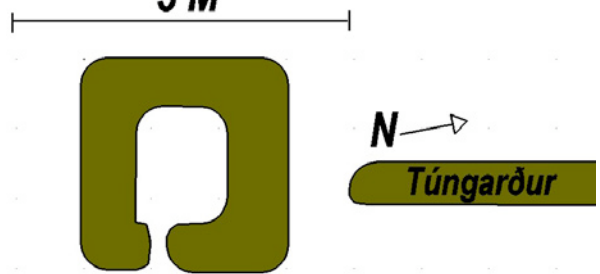
Lýsing

**Túngarður og rúst.**

Lítill rúst sem mælist 3 x 3 m, og úr tofi, veggir 0.2 - 0.4 m háir og um 0.5 - 0.8 m breiðir. Rústin hefur eitt hólf og er op þess til austurs. Um 1 m norður af rústinni er túngarður sem liggur nær beint norður, alveg að sjávarbakkanum í um 70 m. Er garðurinn úr jarðvegi og er um 0.5 m breiður og um 0.1 - 0.3 m hár.

Teikning/ljósmynd

5 M



Ljósmynd



Ljósmyndari

Jóna Kristín Ámundadóttir

Filma nr./teg. myndar

Olympus Cemedica C-2040zoom

Athugasemdir

# Fornleifaskrá

Aðalnr.

135

Sýsla

Snæfellssýsla

Sveitarfélag

Eyrarsveit

Táknatala

3709

Landareign

Hallbjarnareyri

Nr

Heiti

Nautagarður

Undirnr.

1

Staðfræðikort

GPS Staðsetning

N 64°00.23 W 023°05.92

Viðmiðun

WGS84

M.y. sjó

Skekkja

&lt;10

Tegund minja

Túngarður

Tilgáta

Fjöldi

1

Hættumat

Ábúð

Hætta

Talsverð

Ástand

Sæmilegt

Aldur

1550-1900

Í eyði

Minjagildi

Talsvert

Merkja?

Nei

Skrásetjari

Jóna Kristín Ámundadóttir

Dags.

23/5 2004

Friðlýsa?

Nei

Friðlýst?

Nei

Hvenær

## Lega og staðhættir

Suður eftir Eyraroddi liggur garðlag, frá sjó og um 200 m beint suður en þá liggur hann að mýrlendu svæði þar sem mikið er af litlum tjörnum og hverfur hann þar. Er nokkur hætta vegna ágangs sjávar á nyrsta hluta hans, einnig er hætta vegna ágangs búfénaðar svo og vegna þess að garðurinn liggur yfir tún. Hefur hann verið rofinn á nokkrum stöðum fvegna vegaslóða.

## Heimildir og munnmæli

Hallbjarnareyri, Örnefnaskrá. Þorleifur Jóhannesson skráði. Örnefnastofnun.

## Lýsing

### Túngarður.

Túngarðurinn, eða sá hluti sem greinilegur er enn, er um 200 m langur og um 2 m breiður. Liggur hann N - S yfir nyðri hluta Eyrarodda. Úr jarðvegi og grjóti, um 0.3 - 0.8 m hár. Smá þýfður og einnig nokkuð hruninn. Hugsanlega mun hann hafa verið tengdur túngarðinum sem skráður er við nr. 129:2 og hafi því náð frá sjó suður að firði.

Teikning/ljósmynd



Ljósmynd



Ljósmyndari

Jóna Kristín Ámundadóttir

Filma nr./teg. myndar

Olympus Cemedica C-2040zoom

## Athugasemdir

# Fornleifaskrá

Aðalnr.

136

Sýsla

Snæfellssýsla

Sveitarfélag

Eyrarsveit

Táknatala

3709

Landareign

Hallbjarnareyri

Nr

Heiti

Undirnr.

1

Staðfræðikort

GPS Staðsetning

N 64°00.04 W 023°06.89

Viðmiðun

WGS84

M.y. sjó

Skekka

&lt;10

Tegund minja

Rúst

Tilgáta

Fjöldi

1

Hættumat

Skepnur

Hætta

Lítill

Ástand

Lélegt

Aldur

1550-1900

Í eyði

Minjagildi

Lítið

Merkja?

Nei

Skrásetjari

Jóna Kristín Ámundadóttir

Dags.

24/5 2004

Friðlýsa?

Nei

Friðlýst?

Nei

Hvenær

## Lega og staðhættir

Staðsett í miðjum mógröfum suður af austustu túnunum á Eyri, um 70 m suður af skurði. Svæðið er mjög þýft og mýrlent.

## Heimildir og munnmæli

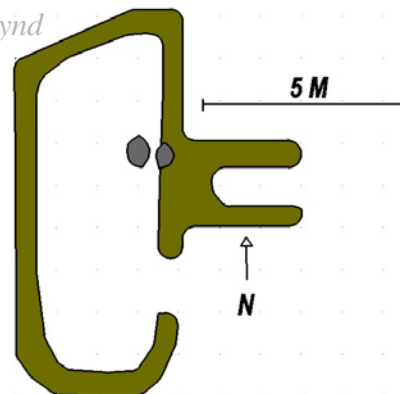
### Lýsing

#### Rúst.

9 x 7 m (N-S).

Veggir eru úr torfi, en einnig eru einstaka steinar í þeim. Veggir eru 0.1 - 0.6 m háir og milli 0.5 - 1.5 m breiðir. Rústin er eitt hólf með op til austurs en einnig er smávægis útskot til austurs norður af opinu. Grasi-, mosa og lyngvaxin, einnig er hún þýft og nokkuð bitin af skepnum og er því ógreinileg. Hugsanlega hefur hlutverk rústarinnar verið tengt mótaki á einhvern hátt

### Teikning/Ljósmynd



### Ljósmynd



Ljósmyndari

Jóna Kristín Ámundadóttir

Filma nr./teg. myndar

Olympus Cemedica C-2040zoom

## Athugasemdir

# Fornleifaskrá

Aðalnr.

137

Sýsla

Snæfellssýsla

Sveitarfélag

Eyrarsveit

Táknatala

3709

Landareign

Hallbjarnareyri

Nr

Heiti

Undirnr.

1

Staðfræðikort

GPS Staðsetning

N 64°00.03 W 023°07.01

Viðmiðun

WGS84

M.y. sjó

Skekka

&lt;10

Tegund minja

Rúst

Tilgáta

Beitarhús

Fjöldi

1

Hættumat

Skepnur

Hætta

Talsverð

Ástand

Sæmilegt

Aldur

1550-1900

Í eyði

Minjagildi

Talsvert

Merkja?

Nei

Skrásetjari

Jóna Kristín Ámundadóttir

Dags.

24/5 2004

Friðlýsa?

Nei

Friðlýst?

Nei

Hvenær

**Lega og staðhættir**

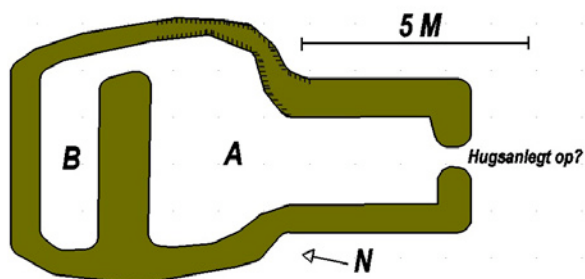
Staðsett í vestarihuta mógrafa suður af austustu túnunum á Eyri, um 60 m vestur af rúst 136. Svæðið er mjög þýft og múrlent.

**Heimildir og munnmæli****Lýsing****Rúst.**

10 x 5.5 m (NNV - SSA).

Veggir eru úr torfi, en hugsanlega eru steinar í grunninum en eru ekki greinanlegir. Veggirnir eru um 0.2 - 0.5 m háir og 0.5 - 1 m breiðir. 2 hólf eru á rústinni (A - B). Vegna þess hve rústin er þýft og hrunin er hún mjög ógreinileg, sérstaklega syðri hluti hennar, og eru op ekki greinanleg þó hugsanlega hafi þau verið til SSA. Rústin er gróin grasi og mosa og er nokkuð bitin af hrossum. Hugsanlegt hlutverk rústarinnar gæti hafa verið tengt mótaki vegna nálægðar hennar við mógrafir.

Teikning/Ljósmynd



Ljósmynd



Ljósmyndari

Jóna Kristín Ámundadóttir

Filma nr./teg. myndar

Olympus Cemedica C-2040zoom

**Athugasemdir**

# Fornleifaskrá

Aðalnr.

138

Sýsla

Snæfellssýsla

Sveitarfélag

Eyrarsveit

Táknatala

3709

Landareign

Hallbjarnareyri

Nr

Heiti

Grænarúst?

Undirnr.

1

Staðfræðikort

GPS Staðsetning

N 64°00.12 W 023°06.84

Viðmiðun

WGS84

M.y. sjó

Skekka

&lt;10

Tegund minja

Rúst

Tilgáta

Selstaða

Fjöldi

1

Hættumat

Skepnur

Hætta

Mikil

Ástand

Lélegt

Aldur

1550-1900

Í eyði

Minjagildi

Hátt

Merkja?

Nei

Skrásetjari

Jóna Kristín Ámundadóttir

Dags.

24/5 2004

Friðlýsa?

Nei

Friðlýst?

Nei

Hvenær

## Legg og staðhættir

Staðsett grænum hól mitt á milli skurðs og girðingar SA af túnum. Umhverfið er þýft og illa farið af ágangi hrossa og er rústin mjög skemmd, aðalega til norðurs.

## Heimildir og munnmæli

Hallbjarnareyri, Örnefnaskrá. Þorleifur Jóhannesson skráði. Örnefnastofnun.

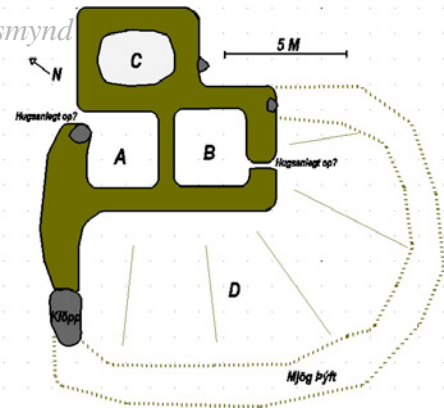
## Lýsing

### Rúst.

16 x 17 m (NA - SV).

Veggir eru úr torfi og grjóti, einnig er klöpp hólsins nýtt til byggarinnar. Veggirnir eru 0.2 - 0.7 m háir og um 0.5 - 2 m breiðir. 3 hólfi í byggingunni sjálfri svo og garður utan um hólinn (A - D). Er garðurinn mjög ógreinilegur vegna þess hve þýfður hann er. Op á rústinni eru mjög ógreinileg, en hugsanlegt op úr hólfi A er til NV, en úr hólfi B er það til SA. Op úr hólfi C og á milli hólfa eru ekki greinanleg vegna skemmda. Rústin er mosa- og grasi gróin.

## Teikning/Ljósmynd



## Ljósmynd



Ljósmyndari

Jóna Kristín Ámundadóttir

Filma nr./teg. myndar

Olympus Cemedica C-2040zoom

## Athugasemdir

Rústin er mjög illa skemmd af ágangi skeppna og verður að stöðva það sem allra fyrst ef hún á að varðveitast.

# Fornleifaskrá

Aðalnr.

139

Sýsla

Snæfellssýsla

Sveitarfélag

Eyrarsveit

Táknatala

3709

Landareign

Hallbjarnareyri

Nr

Heiti

Undirnr.

1

Staðfræðikort

GPS Staðsetning

N 64°00.24 W 023°07.44

Viðmiðun

WGS84

M.y. sjó

Skekka

&lt;10

Tegund minja

Rúst

Tilgáta

Naust

Fjöldi

1

Hættumat

Hætta

Ástand

Aldur

Í eyði

Minjagildi

Merkja?

Landeyðing

Talsverð

Sæmilegt

1550-1900

Talsvert

Nei

Skrásetjari

Dags.

Friðlýsa?

Friðlýst?

Hvenær

Jóna Kristín Ámundadóttir

24/5 2004

Nei

Nei

**Legg og staðhættir**

Staðsett norðan við girðingu, alveg við flæðarmálið, austur af gömlu húsunum að Garðsenda. Nokkuð þýft umhverfi en ströndin er aðeins í um 3 m fjarlægð.

**Heimildir og munnmæli****Lýsing****Rúst.**

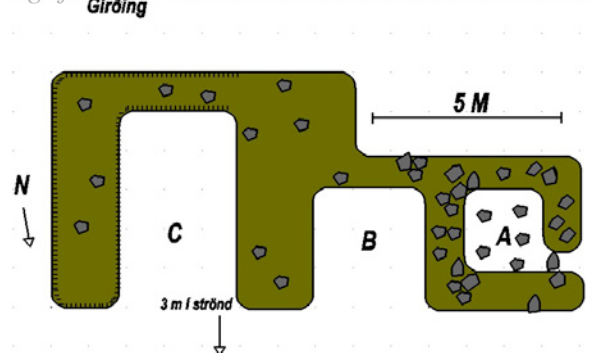
14 x 6 m ( VNV - ASA).

Veggir eru úr torfi og grjóti, 0.1 - 0.4 m háir og 1 - 3 m breiðir. 3 hólf eru á rústinni (A - C). eru hólf B og C nokkuð ógreinileg og opnast þau til NNA.

Hólf A er vel greinilegt og opnast það til VNV.

Hugaslegt er að steingólf hafi verið í hólfinu.

Mikið er af rusli í rústinni sem skolast hefur upp af ströndinni sem er aðeins í 3 m fjarlægð.

**Teikning/ljósmynd****Ljósmynd**

Ljósmyndari

Jóna Kristín Ámundadóttir

Filma nr./teg. myndar

Olympus Cemedica C-2040zoom

**Athugasemdir**

# Fornleifaskrá

Aðalnr.

140

Sýsla

Snæfellssýsla

Sveitarfélag

Eyrarsveit

Táknatala

3709

Landareign

Hallbjarnareyri

Nr

Heiti

Skarðsgata

Undirnr.

1

Staðfræðikort

GPS Staðsetning

Viðmiðun

M.y. sjó

Skekka

&lt;10

Tegund minja

Fornleið

Tilgáta

Fjöldi

2

Hættumat

Ekkert

Hætta

Engin

Ástand

Sæmilegt

Aldur

1550-1900

Í eyði

Minjagildi

Talsvert

Merkja?

Nei

Skrásetjari

Jóna Kristín Ámundadóttir

Dags.

24/5 2004

Friðlýsa?

Nei

Friðlýst?

Nei

Hvenær

## Legu og staðhættir

Niður úr botni Kálfadals er skarð milli Eyrarhyrnu og aðalfjallsins. Í skarðinu eru tveir götuslóðar, sem kallaðir eru Skarðsgata.

## Heimildir og munnmæli


Hallbjarnareyri, Örnefnaskrá. Þorleifur Jóhannesson skráði. Örnefnastofnun.

## Lýsing

### Fornleið.

Leiðarnar tvær (A-B) liggja frá Kálfadal milli Eyrarhyrnu og aðalfjallsins, niður hlíðina fyrir ofan Hallbjarnareyri. Er austari leiðin mun erfiðari yfirferðar, en sú vestari er einnig nefnd Sneiðingsgata.

## Teikning/ljósmynd



## Ljósmynd



Ljósmyndari

Jóna Kristín Ámundadóttir

Filma nr./teg. myndar

Olympus Cemedica C-2040zoom

## Athugasemdir

# Fornleifaskrá

Aðalnr.

141

Sýsla

Snæfellssýsla

Sveitarfélag

Eyrarsveit

Tákntala

3709

Landareign

Hallbjarnareyri

Nr

Heiti

Undirnr.

1

Staðfræðikort

GPS Staðsetning

N 65°00.10 W 023°07.48

Viðmiðun

WGS84

M.y. sjó

Skekka

&lt;10

Tegund minja

Rúst

Tilgáta

Fjöldi

1

Hættumat

Ábúð

Hætta

Lítill

Ástand

Lélegt

Aldur

1550-1900

Í eyði

Minjagildi

Lítið

Merkja?

Nei

Skrásetjari

Jóna Kristín Ámundadóttir

Dags.

24/5 2004

Friðlýsa?

Nei

Friðlýst?

Nei

Hvenær

## Legg og staðhættir

Staðsett á smá hól um 450 m NA af húsunum að Hallbjarnareyri við mógrafir sem búið er að ræsa fram. Um 10 m suður af girðingu.

## Heimildir og munnmæli

### Lýsing

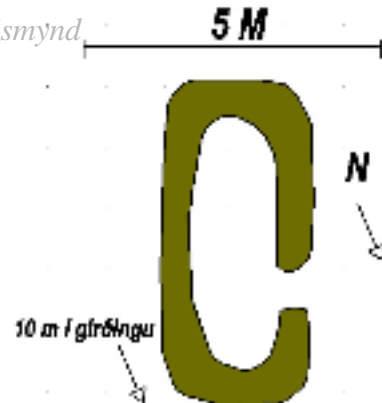
#### Rúst.

5 x 3,5 m (NNA-SSV).

Veggir úr torfi, 0.1 - 0.4 m háir og um 0.5 m breiðir.

Er rústin mjög þýfð og ógreinileg, vel grasi- og mosavaxin. Eflaust hefur hlutverk rústarinnar verið tengt mótaki.

### Teikning/ljósmynd



### Ljósmynd



Ljósmyndari

Jóna Kristín Ámundadóttir

Filma nr./teg. myndar

Olympus Cemedica C-2040zoom

## Athugasemdir

# Fornleifaskrá

Aðalnr.

142

Sýsla

Snæfellssýsla

Sveitarfélag

Eyrarsveit

Táknatala

3709

Landareign

Hallbjarnareyri

Nr

Heiti

Undirnr.

1

Staðfræðikort

GPS Staðsetning

N 65°00.10 W 023°07.52

Viðmiðun

WGS84

M.y. sjó

Skekka

&lt;10

Tegund minja

Mógrafir

Tilgáta

Fjöldi

1

Hættumat

Ábúð

Hætta

Lítill

Ástand

Sæmilegt

Aldur

1550-1900

Í eyði

Minjagildi

Lítið

Merkja?

Nei

Skrásetjari

Jóna Kristín Ámundadóttir

Dags.

24/5 2004

Friðlýsa?

Nei

Friðlýst?

Nei

Hvenær

**Lega og staðhættir**

Svæði milli Hallbjarnareyrar og Garðsenda.

**Heimildir og munnmæli**

Hallbjarnareyri, Örnefnaskrá. Þorleifur Jóhannesson skráði. Örnefnastofnun.

**Lýsing****Mógrafir.**

Svæðið er um 250 x 200 m stórt og liggur það N - S. Hefur svæðið verið ræst fram og þurrkað að mestu og hefur ágætur hluti þess verið gerður að túni. Eru enn hlutar sem eru blautir og um 0.5 - 1m djúpir.

Teikning/ljósmynd



Ljósmynd



Ljósmyndari

Jóna Kristín Ámundadóttir

Filma nr./teg. myndar

Olympus Cemedica C-2040zoom

**Athugasemdir**

# Fornleifaskrá

Aðalnr.

143

Sýsla

Snæfellssýsla

Sveitarfélag

Eyrarsveit

Táknatala

3709

Landareign

Hallbjarnareyri

Nr

Heiti

Undirnr.

1 - 2

Staðfræðikort

GPS Staðsetning

N 65°00.03 W 023°07.50

Viðmiðun

WGS84

M.y. sjó

Skekka

&lt;10

Tegund minja

Rústir

Tilgáta

Mókoðar

Fjöldi

2

Hættumat

Skepnur

Hætta

Lítill

Ástand

Lélegt

Aldur

1550-1900

Í eyði

Minjagildi

Lítið

Merkja?

Nei

Skrásetjari

Jóna Kristín Ámundadóttir

Dags.

24/5 2004

Friðlýsa?

Nei

Friðlýst?

Nei

Hvenær

**Lega og staðhættir**

2 rústir staðsettar í miðju mótaki, skráð sem nr. 142, um 100 m suður af rúst nr. 141. Umhverfi er mýrlent of þýft, smá spræna rennur milli rústana.


**Heimildir og munnmæli**

Hallbjarnareyri, Örnefnaskrá. Þorleifur Jóhannesson skráði. Örnefnastofnun.

**Lýsing****Rústir.**

Tvær rústir er standa í miðju mótaki og eru um 8 m á milli þeirra, liggja þær NV - SA. eru þær báðar litlar og ógreinilegar og hafa þær ef til vill verið gerðar með þurrkun mós í huga.

Teikning/ljósmynd



Ljósmynd



Ljósmyndari

Jóna Kristín Ámundadóttir

Filma nr./teg. myndar

Olympus Cemedica C-2040zoom

**Athugasemdir**

# Fornleifaskrá

Aðalnr.

143

Sýsla

Snæfellssýsla

Sveitarfélag

Eyrarsveit

Táknatala

3709

Landareign

Hallbjarnareyri

Nr

Heiti

Undirnr.

1

Staðfræðikort

GPS Staðsetning

N 65°00.03 W 023°07.50

Viðmiðun

WGS84

M.y. sjó

Skekka

&lt;10

Tegund minja

Rúst

Tilgáta

Fjöldi

1

Hættumat

Skepnur

Hætta

Lítill

Ástand

Lélegt

Aldur

1550-1900

Í eyði

Minjagildi

Lítið

Merkja?

Nei

Skrásetjari

Jóna Kristín Ámundadóttir

Dags.

24/5 2004

Friðlýsa?

Nei

Friðlýst?

Nei

Hvenær

## Lega og staðhættir

Rúst staðsett á litlum hól er stendur í miðju mótaki, sem skráð er sem nr. 142. Um 8 m SA af rúst 143:2. Umhverfi er mýrlent of þýft, smá spræna rennur milli rústanna.

## Heimildir og munnmæli

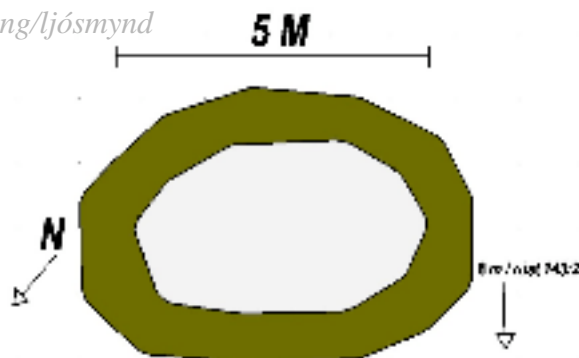
### Lýsing

#### Rúst.

6 x 4 m (NA - SV).

Veggir eru úr torfi, 0.2 - 0.5 m háir, og 0.5 - 1 m breiðir. Er rústin nær sporöskjulaga. Ekkert op greinanlegt. Vel gróin af grasi, mosa og lyngi, einnig þýfð. Hlutverk rústarinnar hefur eflaust verið tengt mótaki.

### Teikning/ljósmynd



### Ljósmynd



Ljósmyndari

Jóna Kristín Ámundadóttir

Filma nr./teg. myndar

Olympus Cemedica C-2040zoom

## Athugasemdir

# Fornleifaskrá

Aðalnr.

143

Sýsla

Snæfellssýsla

Sveitarfélag

Eyrarsveit

Táknatala

3709

Landareign

Hallbjarnareyri

Nr

Heiti

Undirnr.

2

Staðfræðikort

GPS Staðsetning

N 65°00.03 W 023°07.52

Viðmiðun

WGS84

M.y. sjó

Skekka

&lt;10

Tegund minja

Rúst

Tilgáta

Fjöldi

1

Hættumat

Skepnur

Hætta

Lítill

Ástand

Lélegt

Aldur

1550-1900

Í eyði

Minjagildi

Lítið

Merkja?

Nei

Skrásetjari

Jóna Kristín Ámundadóttir

Dags.

24/5 2004

Friðlýsa?

Nei

Friðlýst?

Nei

Hvenær

## Lega og staðhættir

Rúst staðsett á litlum hól er stendur í miðju mótaki, er skráð sem nr. 142. Um 8 m NV af rúst 143:1. Umhverfi er mýrlent of þýft, smá spræna rennur milli rústana.

## Heimildir og munnmæli

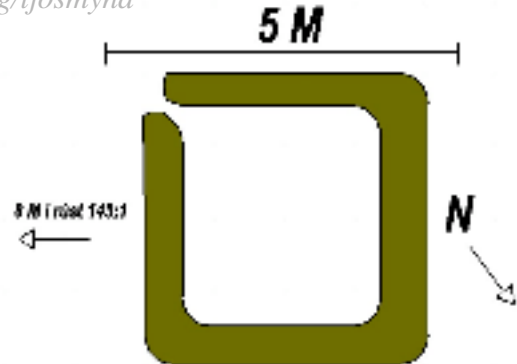
### Lýsing

#### Rúst.

4 x 4 m (NA - SV).

Veggir eru úr torfi, um 0.1 - 0.4 m háir og um 0.5 breiðir. Op er til suðurs. Nokkuð ógreinileg og hrunin. Vel gróin af mosa og grasi. Hlutverk rústarinnar hefur eflaust verið tengt mótaki.

### Teikning/ljósmynd



### Ljósmynd



Ljósmyndari

Jóna Kristín Ámundadóttir

Filma nr./teg. myndar

Olympus Cemedica C-2040zoom

## Athugasemdir

# Fornleifaskrá

Aðalnr.

144

Sýsla

Snæfellssýsla

Sveitarfélag

Eyrarsveit

Táknatala

3709

Landareign

Hallbjarnareyri

Nr

Heiti

Undirnr.

1

Staðfræðikort

GPS Staðsetning

N 65°00.06 W 023°07.34

Viðmiðun

WGS84

M.y. sjó

Skekka

&lt;10

Tegund minja

Rúst

Tilgáta

Fjöldi

1

Hættumat

Skepnur

Hætta

Talsverð

Ástand

Lélegt

Aldur

1550-1900

Í eyði

Skrásetjari

Jóna Kristín Ámundadóttir

Dags.

24/5 2004

Minjagildi

Lítið

Merkja?

Nei

Friðlýsa?

Nei

Friðlýst?

Nei

Hvenær

## Legg og staðhættir

Staðsett við austur jaðar mógrafa er skráðar eru nr. 142. Um 10 m vestur af girðingu. Umhverfi mjög þýft. Nokkur hætta vegna ágangs hrossa.

## Heimildir og munnmæli

### Lýsing

#### Rúst.

5 x 3 m (NA - SV).

Veggir eru úr torfi, um 0.2 - 0.6 m háir og um 0.5 - 1 m breiðir. Op er til NA. Rústin er mjög ógreinileg, hrunin og þýfð. Vel gróin af mosa og grasi.

### Teikning/ljósmynd

5 M



### Ljósmynd



Ljósmyndari

Jóna Kristín Ámundadóttir

Filma nr./teg. myndar

Olympus Cemedica C-2040zoom

## Athugasemdir

# Fornleifaskrá

Aðalnr.

145

Sýsla

Snæfellssýsla

Sveitarfélag

Eyrarsveit

Táknatala

3709

Landareign

Hallbjarnareyri

Nr

Heiti

Undirnr.

1

Staðfræðikort

GPS Staðsetning

Viðmiðun

M.y. sjó

Skekka

&lt;10

Tegund minja

Túngarðar o.fl.

Tilgáta

Fjöldi

1

Hættumat

Ábúð

Hætta

Talsverð

Ástand

Sæmilegt

Aldur

1550-1900

Í eyði

Minjagildi

Talsvert

Merkja?

Nei

Skrásetjari

Jóna Kristín Ámundadóttir

Dags.

9/9 2004

Friðlýsa?

Nei

Friðlýst?

Nei

Hvenær

## Legu og staðhættir

Túngarður er liggur að mestu utan um bæjarstæði Hallbjarnareyrar. Hefur verið mikið sléttar, aðalega norðurhluti hans og er í hættu vegna ábúnaðar og hrossabeitar.

## Heimildir og munnmæli

### Lýsing

#### Túngarður.

Liggja tveir hlutar túngarðsins frá hlíðum Eyrarhyrnu til NA að túnnum. Er vestari túngarðurinn um 320 m langur, hugsanlega hefur viðkomandi hluti garðsins verið kallaður Göngugarður. Meðan sá austari er mun flóknari, og með öllum tengdum túngörðum, um 1150 m langur. Liggja flest öll brotinn NA - SV. Eru garðarnir úr jarðvegi og grjóti, um 0.2 - 1.2 m háir og milli 0.5 - 3 m breiðir. Hafa túngarðarnir hrunið nokkuð. Hafa nokkur mannvirki og eða hólfi verið byggð utan með gördunum, örugglega til að halda búpeningi. Stærsta hólfið er staðsett utanmeð suðvestasta hluta austari túngarðsins, og er 120 x 50 m stórt. Mun það hafa verið kallað Nátthagi.

Teikning/ljósmynd



Ljósmynd



Ljósmyndari

Jóna Kristín Ámundadóttir

Filma nr./teg. myndar

Olympus Cemedica C-2040zoom

## Athugasemdir

# Fornleifaskrá

Aðalnr.

146

Sýsla

Snæfellssýsla

Sveitarfélag

Eyrarsveit

Táknatala

3709

Landareign

Hallbjarnareyri

Nr

Heiti

Undirnr.

1

Staðfræðikort

GPS Staðsetning

N 64°59.89 W 023°07.89

Viðmiðun

WGS84

M.y. sjó

Skekka

&lt;10

Tegund minja

Rúst

Tilgáta

Hesthús

Fjöldi

1

Hættumat

Ábúð

Hætta

Lítill

Ástand

Sæmilegt

Aldur

1900-

Í eyði

Skrásetjari

Jóna Kristín Ámundadóttir

Dags.

9/9 2004

Minjagildi

Talsvert

Merkja?

Nei

Friðlýsa?

Nei

Friðlýst?

Nei

Hvenær

## Legg og staðhættir

Staðsett um 2 m SA af vegi að Hallbjarnareyri, utan í túngarði sem skráður er sem rúst nr. 145. Nokkur hætta vegna ágangs skeppna og ábúnaðar.

## Heimildir og munnmæli

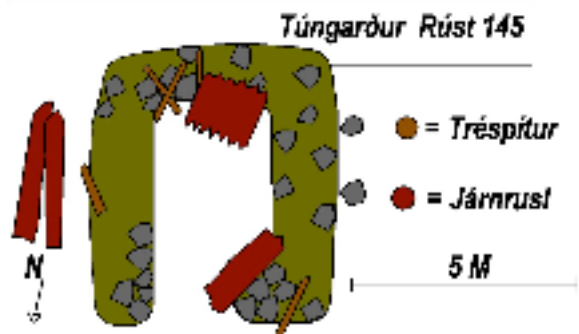
## Lýsing

### Rúst.

6 x 5 m (NNV - SSA).

Veggir eru úr torfi og grjóti, einnig er nokkuð um við og bárujárn í rústinni. Veggirnir eru 0.5 - 1.8 m háir og um 1.5 m breiðir. Dyr eru til NNV. Allt að 10 hleðslulög greinanleg. Er rústin byggð innan í túngarð sem skráður er sem rúst nr. 145 til SSA. Er greinilegt að garðurinn er nokkuð eldri en rústin. Var rústin notuð síðast sem hesthús en hrundi endanlega um 1990. Er hólf rústarinnar að miklu leyti fullt af rusli frá því er hún hrundi. Gæti hólf rústarinnar hafa verið sundurhólfað en það er ógreinilegt vegna þess hve hrugin hún er. Er hún mjög grasi gróin.

## Teikning/ljósmynd



## Ljósmynd



Ljósmyndari

Jóna Kristín Ámundadóttir

Filma nr./teg. myndar

Olympus Cemedica C-2040zoom

## Athugasemdir

# Fornleifaskrá

Aðalnr.

147

Sýsla

Snæfellssýsla

Sveitarfélag

Eyrarsveit

Táknatala

3709

Landareign

Hallbjarnareyri

Nr

Heiti

Undirnr.

1

Staðfræðikort

GPS Staðsetning

N 64°59.91 W 023°07.64

Viðmiðun

WGS84

M.y. sjó

Skekka

&lt;10

Tegund minja

Fjárhús og hlaða

Tilgáta

Fjöldi

1

Hættumat

Ábúð

Hætta

Lítill

Ástand

Sæmilegt

Aldur

1900-

Í eyði

Minjagildi

Talsvert

Merkja?

Nei

Skrásetjari

Jóna Kristín Ámundadóttir

Dags.

9/ 2004

Friðlýsa?

Nei

Friðlýst?

Nei

Hvenær

**Lega og staðhættir**

Staðsett um 10 m N af túngarði sem skráður er sem rúst nr. 145, í hallandi túni.

**Heimildir og munnmæli**

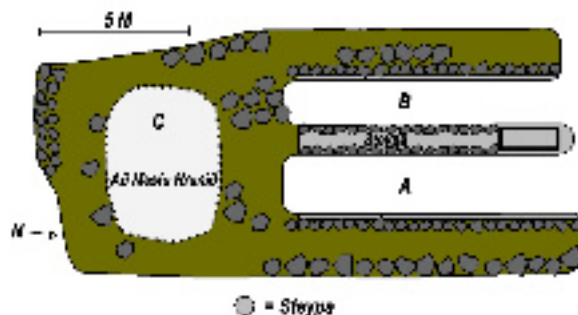
Hallbjarnareyri, Örnefnaskrá. Þorleifur Jóhannesson skráði. Örnefnastofnun.

**Lýsing****Fjárhús og hlaða.**

18 x 8 m (NNV - SSA).

Veggir eru úr torfi og grjóti, einnig er steinsteypugólf og viður í byggingunni. Eru veggirnir 1 - 1.5 m háir og 1 - 2.5 m breiðir. Eru 3 hólf á rústinni (A - C). Allt að 10 hleðslulög sjást og er steypa að mestu utan um heðsluveggina í hólfum A og B. Einnig er steipt ker við dyr rústarinnar. Virðist steypa vera seinnitíma viðbót við mannvirkið. Op úr hólfum A og B er til NNV. Er hólf C að mestu hrunið og ekki er hægt að greina op úr því. Nokkuð um járnarúsl, vel gróin.

Kerið hefur verið notað til að þvo kindur.

**Teikning/ljósmynd****Ljósmynd**

Ljósmyndari

Jóna Kristín Ámundadóttir

Filma nr./teg. myndar

Olympus Cemedica C-2040zoom

**Athugasemdir**

# Fornleifaskrá

Aðalnr.

148

Sýsla

Snæfellssýsla

Sveitarfélag

Eyrarsveit

Táknatala

3709

Landareign

Hallbjarnareyri

Nr

Heiti

Undirnr.

1

Staðfræðikort

GPS Staðsetning

N 64°59.93 W 023°07.87

Viðmiðun

WGS84

M.y. sjó

Skekka

&lt;10

Tegund minja

Brunnur

Tilgáta

Fjöldi

1

Hættumat

Skepnur

Hætta

Talsverð

Ástand

Sæmilegt

Aldur

1900-

Í eyði

Skrásetjari

Jóna Kristín Ámundadóttir

Dags.

9/9 2004

Minjagildi

Talsvert

Merkja?

Nei

Friðlýsa?

Nei

Friðlýst?

Nei

Hvenær


**Lega og staðhættir**

Brunnurinn er staðsettur um 10 m SV af kletti sem kallaður er Kastalinn og um 15 m austur af vegi.

**Heimildir og munnmæli****Lýsing****Brunnur.**

Er brunnurinn hlaðinn að innan, var vatn á um 0.6 m dýpi. Ekki var hægt að greina hve mörg hleðslulög voru. Búið er að hlaða yfir hann svo að búfenaður falli ekki niður í hann. Nokkuð mikið gras og þúfur í kring.

Teikning/ljósmynd



Ljósmynd



Ljósmyndari

Jóna Kristín Ámundadóttir

Filma nr./teg. myndar

Olympus Cemedica C-2040zoom

**Athugasemdir**

# Fornleifaskrá

Aðalnr.

149

Sýsla

Snæfellssýsla

Sveitarfélag

Eyrarsveit

Táknatala

3709

Landareign

Hallbjarnareyri

Nr

Heiti

Undirnr.

1

Staðfræðikort

GPS Staðsetning

N 64°59.94 W 023°07.86

Viðmiðun

WGS84

M.y. sjó

Skekka

&lt;10

Tegund minja

Fjárhús

Tilgáta

Fjöldi

1

Hættumat

Ábúð

Hætta

Lítill

Ástand

Sæmilegt

Aldur

1550-1900

Í eyði

Minjagildi

Talsvert

Merkja?

Nei

Skrásetjari

Jóna Kristín Ámundadóttir

Dags.

9/9 2004

Friðlýsa?

Nei

Friðlýst?

Nei

Hvenær

## Lega og staðhættir

Staðsett utan í kletti er kallast Kastali að norðaustan.

## Heimildir og munnmæli

Hallbjarnareyri, Örnefnaskrá. Þorleifur Jóhannesson skráði. Örnefnastofnun.

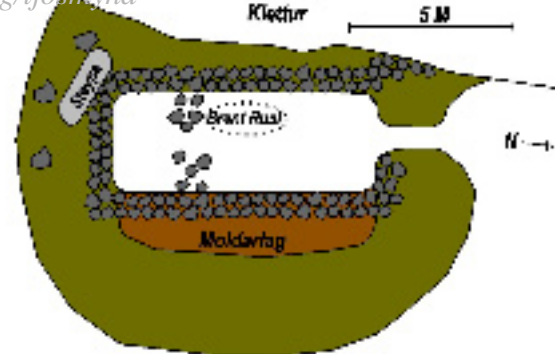
## Lýsing

### Fjárhús.

14 x 11 m (NNV - SSA).

Veggir eru úr torfi og grjóti, en einnig er í rústinni bárujárn og steypa. Veggir 0.4 m - 0.8 m háir og 1.5 - 5 m breiðir. Hefur stál klettsins verið nýtt að hluta sem vestur hlið rústarinnar. Allt að 9 hleðslulög greinileg. Op er til NNV. Er rústin mjög gróin að innan. Hugsanlega hefur hún verið endurhlaðin eitthvað á seinni tímum. Nokkuð er um rusl í rústinni og hefur einnig verið eldur í henni (rusl).

## Teikning/ljósmynd



## Ljósmynd



Ljósmyndari

Jóna Kristín Ámundadóttir

Filma nr./teg. myndar

Olympus Cemedica C-2040zoom

## Athugasemdir

# Fornleifaskrá

Aðalnr.

150

Sýsla

Snæfellssýsla

Sveitarfélag

Eyrarsveit

Táknatala

3709

Landareign

Hallbjarnareyri

Nr

Heiti

Undirnr.

1

Staðfræðikort

GPS Staðsetning

N 65°00.00 W 023°07.99

Viðmiðun

WGS84

M.y. sjó

Skekka

&lt;10

Tegund minja

Kirkja og kirkjugarður

Tilgáta

Fjöldi

1

Hættumat

Ábúð

Hætta

Lítill

Ástand

Lélegt

Aldur

-1550

Í eyði

1540

Minjagildi

Hátt

Merkja?

Já

Skrásetjari

Jóna Kristín Ámundadóttir

Dags.

11/3 2004

Friðlýsa?

Nei

Friðlýst?

Nei

Hvenær

**Lega og staðhættir**

Afgirtur skiki NV af húsinu að Hallbjarnareyri, er nokkuð þýfður. Rennur lítill lækur austur af svæðinu.

**Heimildir og munnmæli**

Hallbjarnareyri, Örnefnaskrá. Þorleifur Jóhannesson skráði. Örnefnastofnun.

**Lýsing****Kirkja og kirkjugarður.**

Er skikinn um 50 x 20 m stór og liggur NA - SV. Mun kirkja hafa verið á svæðinu til 1540, en síðustu leifar af kirkjugarðinum voru sléttaðar um 1960. Um 1815 fundust 2 legsteinar með rúnum er bóndinn rótaði upp nokkrum hluta grafreitsins til að stækka matjurtargarð sinn. Svæðið er mjög gróið og með mikilli sinu. Kannski myndu einhver ummerki rústanna sjást ef svæðið væri slegið.

Teikning/ljósmynd



Ljósmynd



Ljósmyndari

Jóna Kristín Ámundadóttir

Filma nr./teg. myndar

Olympus Cemedica C-2040zoom

**Athugasemdir**

# Fornleifaskrá

Aðalnr.

151

Sýsla

Snæfellssýsla

Sveitarfélag

Eyrarsveit

Táknatala

3709

Landareign

Hallbjarnareyri

Nr

Heiti

Holdsveikisspítali

Undirnr.

1

Staðfræðikort

GPS Staðsetning

N 64°59.99 W 023°07.91

Viðmiðun

WGS84

M.y. sjó

Skekka

&lt;10

Tegund minja

Holdsveikisspítali

Tilgáta

Fjöldi

1

Hættumat

Ábúð

Hætta

Lítill

Ástand

Lélegt

Aldur

1550-1900

Í eyði

Minjagildi

Talsvert

Merkja?

Já

Skrásetjari

Jóna Kristín Ámundadóttir

Dags.

9/9 2004

Friðlýsa?

Nei

Friðlýst?

Nei

Hvenær

## Legg og staðhættir

Samkvæmt heimildum og munnmælum mun spítalinn hafa staðið á aflangri tungu er liggur NNA frá húsinu að Hallbjarnareyri, austan megin við lækinn er rennur eftir kirkjugarðinum.

## Heimildir og munnmæli

Hallbjarnareyri, Örnefnaskrá. Þorleifur Jóhannesson skráði. Örnefnastofnun.

## Lýsing

### Holdsveikisspítali.

Tungan sem talið er að spítalinn hafi staðið á er um 50 x 20 m stór og liggur NV - SA. Eru engar rústir sjánlegar á yfirborðinu en þær hafa fyrir löngu verið sléttaðar að fullu. Efalaust eru minjar undir yfirborðinu, svo og sléttuðum túnum í kring. Hallbjarnareyri hét áður Hospitaleeyri vegna viðkomandi spítala. Er svæðið afgirt og er lítil sem engin hætta nema þá ábúnaður.

Teikning/ljósmynd



Ljósmynd



Ljósmyndari

Jóna Kristín Ámundadóttir

Filma nr./teg. myndar

Olympus Cemedica C-2040zoom

## Athugasemdir

# Fornleifaskrá

Aðalnr.

152

Sýsla

Snæfellssýsla

Sveitarfélag

Eyrarsveit

Táknatala

3709

Landareign

Hallbjarnareyri

Nr

Heiti

Undirnr.

1

Staðfræðikort

GPS Staðsetning

N 64°59.96 W 023°07.98

Viðmiðun

WGS84

M.y. sjó

Skekka

&lt;10

Tegund minja

Rúst

Tilgáta

Fjöldi

1

Hættumat

Ábúð

Hætta

Lítill

Ástand

Sæmilegt

Aldur

1550-1900

Í eyði

Minjagildi

Talsvert

Merkja?

Nei

Skrásetjari

Jóna Kristín Ámundadóttir

Dags.

9/9 2004

Friðlýsa?

Nei

Friðlýst?

Nei

Hvenær

## Legg og staðhættir

Staðsett um 20 m SV af húsinu að Hallbjarnareyri. Rústin hefur verið byggð utan í kletti austan megin við Bænarskarð.

## Heimildir og munnmæli

### Lýsing

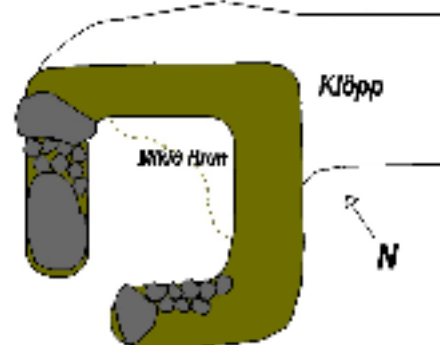
#### Rúst.

5.5 x 5 m (NA - SV).

Veggir úr torfi og grjóti, einnig er kletturinn sem rústin er byggð utan í nýttur í bygginguna. Einnig er einhver víður á víð og dreif í rústinni og járn og net í þakinu. Veggir eru um 0.4 - 2 m háir og um 1 - 1.5 m breiðir. Allt að 5 hleðslulög greinanleg. Op er til vesturs. Mjög stórir steinar eru í byggingunni. Er svæðið mjög gróið en rústin mjög hrunin og komið er rof í hana.

Teikning/ljósmynd

5 M



Ljósmynd



Ljósmyndari

Jóna Kristín Ámundadóttir

Filma nr./teg. myndar

Olympus Cemedica C-2040zoom

## Athugasemdir

# Fornleifaskrá

Aðalnr.

153

Sýsla

Snæfellssýsla

Sveitarfélag

Eyrarsveit

Táknatala

3709

Landareign

Hallbjarnareyri

Nr

Heiti

Undirnr.

1

Staðfræðikort

GPS Staðsetning

N 65°00.06 W 023°08.33

Viðmiðun

WGS84

M.y. sjó

Skekka

&lt;10

Tegund minja

Rúst

Tilgáta

Fjöldi

1

Hættumat

Ábúð

Hætta

Lítill

Ástand

Sæmilegt

Aldur

1900-

Í eyði

Minjagildi

Lítið

Merkja?

Nei

Skrásetjari

Jóna Kristín Ámundadóttir

Dags.

13/9 2004

Friðlýsa?

Nei

Friðlýst?

Nei

Hvenær

**Lega og staðhættir**

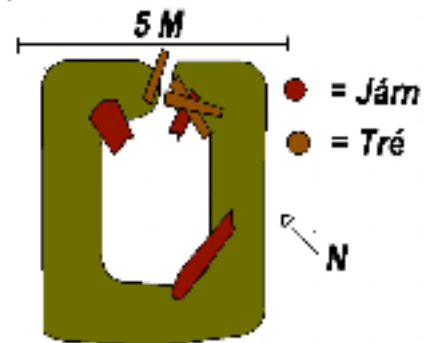
Staðsett á miðju túni um 50 m NA af vegi til Hallbjarnareyri.

**Heimildir og munnmæli****Lýsing****Rúst.**

5 x 4 m (NA - SV).

Veggir úr torfi, einnig fundust steinar í grunni en vegna þess hve mikil sina er á rústinni eru þeir ekki sjáanlegir. Veggirnir eru 1 - 1.5 m háir og um 1 breiðir. Op er til NA. Nokkuð um bárujárn og við í hólfinu, svo og hrunið þakið. Mjög grasigróin - sina.

Teikning/ljósmynd



Ljósmynd



Ljósmyndari

Jóna Kristín Ámundadóttir

Filma nr./teg. myndar

Olympus Cemedica C-2040zoom

**Athugasemdir**

# Fornleifaskrá

Aðalnr.

154

Sýsla

Snæfellssýsla

Sveitarfélag

Eyrarsveit

Táknatala

3709

Landareign

Hallbjarnareyri

Nr

Heiti

Undirnr.

1

Staðfræðikort

GPS Staðsetning

N 65°00.06 W 023°08.66

Viðmiðun

WGS84

M.y. sjó

Skekka

&lt;10

Tegund minja

Rúst

Tilgáta

Fjöldi

1

Hættumat

Ábúð

Hætta

Lítill

Ástand

Sæmilegt

Aldur

1900-

Í eyði

Minjagildi

Talsvert

Merkja?

Nei

Skrásetjari

Jóna Kristín Ámundadóttir

Dags.

13/9 2004

Friðlýsa?

Nei

Friðlýst?

Nei

Hvenær

**Lega og staðhættir**

Staðsett um 40 m suður af vegi til Hallbjarnareyrar, beint suður af Naustum.

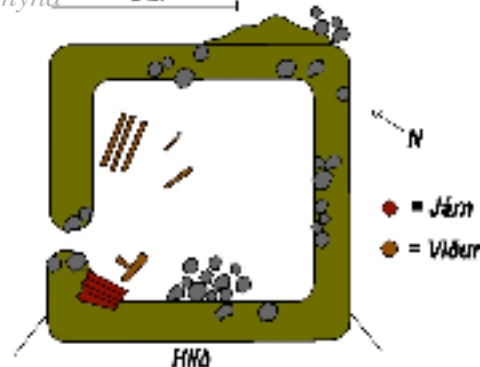
**Heimildir og munnmæli****Lýsing****Rúst.**

8 x 8 m (NA - SV).

Veggir eru úr torfi og grjóti. Liggur rústin utan í hlið og nýtir hana sem SV hlið. Veggir eru um 0.4 - 1.2 m háir og um 1 m breiðir. Op er til NV. Mikið er um spýtnabrak og hrun úr veggjum. Gólfflötur virðist vera niðurgrafin. Rústin er vel gróin. Hugsanlega fleir rústir í nágreninu en eru ekki greinilegar vegna hve svæðið er þýft.

Teikning/ljósmynd

5 M



Ljósmynd



Ljósmyndari

Jóna Kristín Ámundadóttir

Filma nr./teg. myndar

Olympus Cemedica C-2040zoom

**Athugasemdir**

# Fornleifaskrá

Aðalnr.

155

Sýsla

Snæfellssýsla

Sveitarfélag

Eyrarsveit

Táknatala

3709

Landareign

Hallbjarnareyri

Nr

Heiti

Hjarðarbrekka

Undirnr.

1

Staðfræðikort

GPS Staðsetning

N 65°00.00 W 023°08.48

Viðmiðun

WGS84

M.y. sjó

Skekka

&lt;10

Tegund minja

Eyðibýli

Tilgáta

Bæjarhóll

Fjöldi

2

Hættumat

Ábúð

Hætta

Talsverð

Ástand

Lélegt

Aldur

1900-

Í eyði

1939

Minjagildi

Hátt

Merkja?

Nei

Skrásetjari

Jóna Kristín Ámundadóttir

Dags.

13/9 2004

Friðlýsa?

Nei

Friðlýst?

Nei

Hvenær

**Lega og staðhættir**

Tveir grasi vaxnir hólar staðsettir austarlega í Brekkunum, uppundan Naustum. Um 90 m SV af vegi til Hallbjarnareyri.

**Heimildir og munnmæli**

Hallbjarnareyri, Örnefnaskrá. Þorleifur Jóhannesson skráði. Örnefnastofnun.

**Lýsing****Eyðibýli.**

2 hólar, um 40 x 20 m stórir báðir tveir (VNV - ASA), með greinilegum rústum mannvirkja en vegna rabbabararæktar, sinu og mikillar sléttunar er ekki hægt að greina legu og form rústana. Var býlið stofnað 1923 en fór í eyði 1939. Er austari hóllinn staðsettur innan túns og liggur girðing á milli þeirra.

Teikning/ljósmynd



Ljósmynd



Ljósmyndari

Jóna Kristín Ámundadóttir

Filma nr./teg. myndar

Olympus Cemedica C-2040zoom

**Athugasemdir**

# Fornleifaskrá

Aðalnr.

156

Sýsla

Snæfellssýsla

Sveitarfélag

Eyrarsveit

Táknatala

3709

Landareign

Hallbjarnareyri

Nr

Heiti

Undirnr.

1

Staðfræðikort

GPS Staðsetning

N 64°59.94 W 023°08.11

Viðmiðun

WGS84

M.y. sjó

Skekka

&lt;10

Tegund minja

Rúst

Tilgáta

Kartöflukofi

Fjöldi

1

Hættumat

Ábúð

Hætta

Lítill

Ástand

Sæmilegt

Aldur

1900-

Í eyði

Minjagildi

Lítið

Merkja?

Nei

Skrásetjari

Jóna Kristín Ámundadóttir

Dags.

13/9 2004

Friðlýsa?

Nei

Friðlýst?

Nei

Hvenær

**Lega og staðhættir**

Staðsett um 5 m SV af litlu útihúsi við Hallbjarnareyri II, utan í hól og alveg upp við girðingu.

**Heimildir og munnmæli****Lýsing****Rúst.**

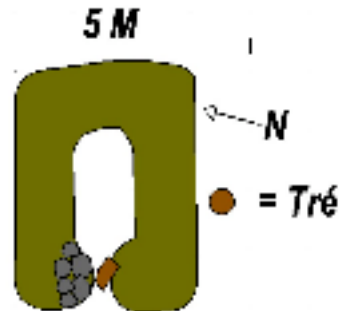
4 x 3 m (NA - SV).

Veggir eru úr torfi og grjóti, um 0.4 - 0.8 m háir og um 1 m breiðir. Einnig er eitthvað um spýturúsl.

Op er til SV. Mikið af gróðri - njóla í og við rústina.

Mjög hrugin. Hugsanlega er rústin stærri, en vegna gróðurs og sinu í kringum hana er ekki hægt að greina það.

Teikning/ljósmynd



Ljósmynd



Ljósmyndari

Jóna Kristín Ámundadóttir

Filma nr./teg. myndar

Olympus Cemedica C-2040zoom

**Athugasemdir**

# Fornleifaskrá

Aðalnr.

157

Sýsla

Snæfellssýsla

Sveitarfélag

Eyrarsveit

Táknatala

3709

Landareign

Hallbjarnareyri

Nr

Heiti

Undirnr.

1

Staðfræðikort

GPS Staðsetning

N 64°59.87 W 023°08.24

Viðmiðun

WGS84

M.y. sjó

Skekka

&lt;10

Tegund minja

Rúst

Tilgáta

Fjöldi

1

Hættumat

Ábúð

Hætta

Lítill

Ástand

Lélegt

Aldur

1550-1900

Í eyði

Minjagildi

Lítið

Merkja?

Nei

Skrásetjari

Jóna Kristín Ámundadóttir

Dags.

13/9 2004

Friðlýsa?

Nei

Friðlýst?

Nei

Hvenær

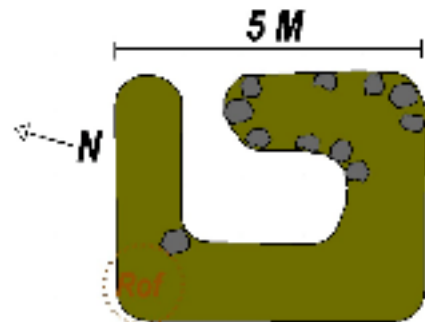
**Lega og staðhættir**

Staðsett undir hlíðinni um 200 m SV af húsunum að Hallbjarnareyri II. Umhverfi mjög þýft.

**Heimildir og munnmæli****Lýsing****Rúst.**

5 x 4 m (NV - SA).

Veggir úr torfi og grjóti, um 0.2 - 0.7 m háir og um 1 - 1.5 m breiðir. Op er til NA. Er rústin nokkuð hrunin en einnig vel grasi gróin. Rof í vestur hluta hennar.

**Teikning/ljósmynd****Ljósmynd**

Ljósmyndari

Jóna Kristín Ámundadóttir

Filma nr./teg. myndar

Olympus Cemedica C-2040zoom

**Athugasemdir**

# Fornleifaskrá

Aðalnr.

158

Sýsla

Snæfellssýsla

Sveitarfélag

Eyrarsveit

Táknatala

3709

Landareign

Hallbjarnareyri

Nr

Heiti

Ytri-Tröð

Undirnr.

1

Staðfræðikort

GPS Staðsetning

N 64°59.83 W 023°08.16

Viðmiðun

WGS84

M.y. sjó

Skekka

&lt;10

Tegund minja

Eyðibýli

Tilgáta

Bæjarhóll

Fjöldi

Hættumat

Skriðufall

Hætta

Talsverð

Ástand

Lélegt

Aldur

1550-1900

Í eyði

1924

Skrásetjari

Jóna Kristín Ámundadóttir

Dags.

13/9 2004

Minjagildi

Hátt

Merkja?

Já

Friðlýsa?

Nei

Friðlýst?

Nei

Hvenær

## Lega og staðhættir

Staðsett beint undir hlíðum Eyrarhyrnu, um 200 m suður af húsum að Hallbjarnareyri II. Svæðið hefur verið að miklu leyti verið slétt undir tún. Mjög þýft umhverfi og einnig er mikið um grjót er fallið hefur úr hlíðinni.

## Heimildir og munnmæli

Hallbjarnareyri, Örnefnaskrá. Þorleifur Jóhannesson skráði. Örnefnastofnun.

## Lýsing

### Eyðibýli.

Svæðið er um 15 x 15 m stórt en svæðið er mjög þýft svo erfitt er að meta form rústarinnar. En hún hefur verið byggð úr torfi og grjóti. Efalaust hafa fleiri mannvirki verið í nánasta umhverfi, og gæti rúst nr. 157 hafa tilheyrt bænum.

Teikning/Ljósmynd



Ljósmynd



Ljósmyndari

Jóna Kristín Ámundadóttir

Filma nr./teg. myndar

Olympus Cemedica C-2040zoom

## Athugasemdir

# Fornleifaskrá

Aðalnr.

159

Sýsla

Snæfellssýsla

Sveitarfélag

Eyrarsveit

Táknatala

3709

Landareign

Hallbjarnareyri

Nr

Heiti

Innri-Tröð

Undirnr.

1

Staðfræðikort

GPS Staðsetning

N 64°59.79 W 023°07.98

Viðmiðun

WGS84

M.y. sjó

Skekka

&lt;10

Tegund minja

Eyðibýli

Tilgáta

Bæjarhólar

Fjöldi

2

Hættumat

Ábúð

Hætta

Lítill

Ástand

Sæmilegt

Aldur

1900-

Í eyði

1937

Minjagildi

Hátt

Merkja?

Nei

Skrásetjari

Jóna Kristín Ámundadóttir

Dags.

13/9 2004

Friðlýsa?

Nei

Friðlýst?

Nei

Hvenær

**Lega og staðhættir**

2 rústahólar staðsettir um 300 m suður af húsunum að Hallbjarnareyri II, vestan við veginn.

**Heimildir og munnmæli**

Hallbjarnareyri, Örnefnaskrá. Þorleifur Jóhannesson skráði. Örnefnastofnun.

**Lýsing****Eyðibýli.**

2 útsléttaðir rústahólar sem eru um 30 m í þvermál, afgirtir innan túns. Engar minjar eru greinanlegar vegna sléttunar.

Teikning/ljósmynd



Ljósmynd



Ljósmyndari

Jóna Kristín Ámundadóttir

Filma nr./teg. myndar

Olympus Cemedica C-2040zoom

**Athugasemdir**

# Fornleifaskrá

Aðalnr.

160

Sýsla

Snæfellssýsla

Sveitarfélag

Eyrarsveit

Táknatala

3709

Landareign

Hallbjarnareyri

Nr

Heiti

Gullhóll

Undirnr.

1

Staðfræðikort

GPS Staðsetning

N 64°59.89 W 023°07.91

Viðmiðun

WGS84

M.y. sjó

Skekka

&lt;10

Tegund minja

Rúst - staður tengdur þjóðtrú

Tilgáta

Fjöldi

1

Hættumat

Ábúð

Hætta

Lítill

Ástand

Sæmilegt

Aldur

1900-

Í eyði

Skrásetjari

Jóna Kristín Ámundadóttir

Dags.

13/9 2004

Minjagildi

Talsvert

Merkja?

Nei

Friðlýsa?

Nei

Friðlýst?

Nei

Hvenær

Lega og staðhættir

Aflangur hóll, SA af húsunum að Hallbjarnareyri II. Mjög gróin af njóla.

Heimildir og munnmæli

Hallbjarnareyri, Örnefnaskrá. Þorleifur Jóhannesson skráði. Örnefnastofnun.

Lýsing

**Rúst - staður tengdur þjóðtrú.**

Er hóllinn aflangur, um 50 x 20 m stór (NA - SV), og munu fjárhús og heyhlaða fyrir Hallbjarnareyri II hafa staðið þar áður fyrr. Nú er hægt að greina nokkuð af steypu í honum. Munnmæli eru um að í hólnum, Gullhól, sé fólgið fé og sagt er að þegar byrjað hafi verið að grafa í hann hafi sést undur mikil svo hætt var við gröftinn. Í hóllnum sunnanverðum er dálítill laut, sem sagt er að sé gröf sú sem byrjað var á.

Teikning/ljósmynd



Ljósmynd



Ljósmyndari

Jóna Kristín Ámundadóttir

Filma nr./teg. myndar

Olympus Cemedica C-2040zoom

Athugasemdir

# Fornleifaskrá

Aðalnr.

161

Sýsla

Snæfellssýsla

Sveitarfélag

Eyrarsveit

Táknatala

3709

Landareign

Nýjabúð

Nr

Heiti

Þórðarbúð

Undirnr.

1

Staðfræðikort

GPS Staðsetning

N 65°00.16 W 023°08.06

Viðmiðun

WGS84

M.y. sjó

Skekka

&lt;10

Tegund minja

Eyðibýli

Tilgáta

Bæjarhóll

Fjöldi

1

Hættumat

Ábúð

Hætta

Talsverð

Ástand

Lélegt

Aldur

1550-1900

Í eyði

1906

Skrásetjari

Jóna Kristín Ámundadóttir

Dags.

19/9 2004

Minjagildi

Hátt

Merkja?

Nei

Friðlýsa?

Nei

Friðlýst?

Nei

Hvenær

**Lega og staðhættir**

Staðsett um 30 m SA af hlöðu að Nýjubúð.

**Heimildir og munnmæli**

Hallbjarnareyri, Örnefnaskrá. Þorleifur Jóhannesson skráði. Örnefnastofnun.

**Lýsing****Eyðibýli.**

Ferkanntaður skiki sem er 17 x 11 m og er afmarkaður með girðingu. Veggir sem greinanlegir eru, eru um 0.2 - 1 m háir, en ekki hægt að ákvarða breidd. Mikið er af hrundum steinum í rústinni, sina, runnar, kál og njóli. Litill bárujárnskofi er við rústina til austurs. Komið rof í hana á nokkrum stöðum, ógreinileg. Þórðarbúð mun hafa farið í eyði 1906.

Teikning/ljósmynd



Ljósmynd



Ljósmyndari

Jóna Kristín Ámundadóttir

Filma nr./teg. myndar

Olympus Cemedica C-2040zoom

**Athugasemdir**

# Fornleifaskrá

Aðalnr.

162

Sýsla

Snæfellssýsla

Sveitarfélag

Eyrarsveit

Táknatala

3709

Landareign

Hallbjarnareyri

Nr

Heiti

Undirnr.

1 - 2

Staðfræðikort

GPS Staðsetning

N 65°00.23 W 023°07.57

Viðmiðun

WGS84

M.y. sjó

Skekka

&lt;10

Tegund minja

Rústir

Tilgáta

Aðhald og fjárhús

Fjöldi

2

Hættumat

Hætta

Ástand

Aldur

Í eyði

Minjagildi

Merkja?

Landeyðing

Mikil

Lélegt

1550-1900

Lítið

Nei

Skrásetjari

Dags.

Friðlýsa?

Friðlýst?

Hvenær

Jóna Kristín Ámundadóttir

19/9 2004

Nei

Nei

Lega og staðhættir

Staðsettar um 150 m beint austur af eyðibýlinu að Garðsenda, alveg út á sjávarbakkanum.


Heimildir og munnmæli

Lýsing

**Rústir.**

Er svæðið sem rústirnar standa á um 25 x 20 m stórt og liggur A.- V. Annars vegar nokkuð stórt kassalaga gerði, hinsvegar lítil þýfð rúst um 4 m vestur af hinni. Hugsanlega hafa rústirnar tilheyrt Garðsenda eða þá Innri-Garðsenda. Er mikil hætta vegna ágangs sjávar.

Teikning/ljósmynd



Ljósmynd



Ljósmyndari

Jóna Kristín Ámundadóttir

Filma nr./teg. myndar

Olympus Cemedica C-2040zoom

Athugasemdir

# Fornleifaskrá

Aðalnr.

162

Sýsla

Snæfellssýsla

Sveitarfélag

Eyrarsveit

Táknatala

3709

Landareign

Hallbjarnareyri

Nr

Heiti

Undirnr.

1

Staðfræðikort

GPS Staðsetning

N 65°00.23 W 023°07.57

Viðmiðun

WGS84

M.y. sjó

Skekka

&lt;10

Tegund minja

Rúst

Tilgáta

Gerði

Fjöldi

1

Hættumat

Landeyðing

Hætta

Mikil

Ástand

Lélegt

Aldur

1550-1900

Í eyði

Minjagildi

Lítið

Merkja?

Nei

Skrásetjari

Jóna Kristín Ámundadóttir

Dags.

19/9 2004

Friðlýsa?

Nei

Friðlýst?

Nei

Hvenær

## Legg og staðhættir

Staðsett um 150 m beint austur af eyðibýlinu að Garðsenda, alveg út á sjávarbakkanum. Um 4 m austur af rúst nr. 162:2.

## Heimildir og munnmæli

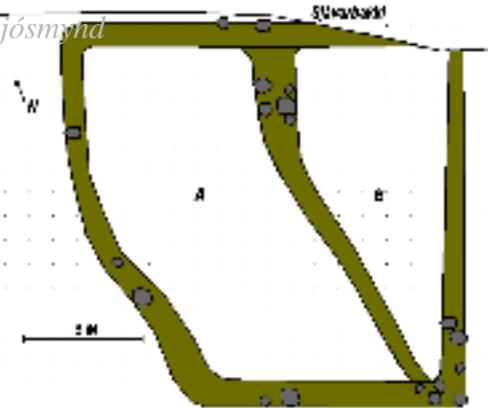
### Lýsing

#### Rúst.

Um 17 x 17m (NA - SV).

Veggir eru úr torfi og grjóti, um 0.1 - 0.4 m háir og um 0.5 - 2 m breiðir. 2 hólf eru á rústinni (A - B), en ekkert op greinilegt. Er hún nokkuð ógreinileg og þýfð, vel grasgróin. Rústin er alveg við sjávarbakkann og byrjað er að hrynja úr henni.

### Teikning/Ljósmynd



### Ljósmynd



Ljósmyndari

Jóna Kristín Ámundadóttir

Filma nr./teg. myndar

Olympus Cemedica C-2040zoom

## Athugasemdir

# Fornleifaskrá

Aðalnr.

162

Sýsla

Snæfellssýsla

Sveitarfélag

Eyrarsveit

Táknatala

3709

Landareign

Hallbjarnareyri

Nr

Heiti

Undirnr.

2

Staðfræðikort

GPS Staðsetning

N 65°00.23 W 023°07.60

Viðmiðun

WGS84

M.y. sjó

Skekka

&lt;10

Tegund minja

Rúst

Tilgáta

Kindakofi

Fjöldi

1

Hættumat

Hætta

Ástand

Aldur

Í eyði

Minjagildi

Merkja?

Landeyðing

Talsverð

Lélegt

1550-1900

Talsvert

Nei

Skrásetjari

Dags.

Friðlýsa?

Friðlýst?

Hvenær

Jóna Kristín Ámundadóttir

19/9 2004

Nei

Nei

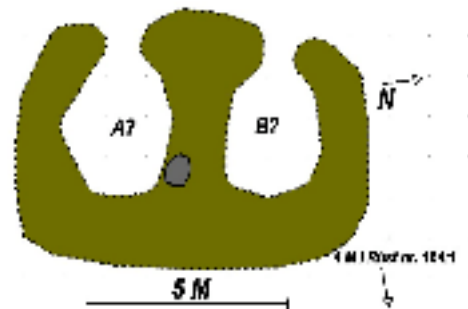
**Legg og staðhættir**

Staðsett um 150 m beint austur af eyðibýlinu að Garðsenda, nokkuð nálægt sjávarbakkanum, um 6 m vestur af rúst nr. 162:1. Lítil gata liggur um 2 m suður af rústinni.

**Heimildir og munnmæli****Lýsing****Rúst.**

9 m x 6 m (NNA - SSV).

Veggir úr torfi og einstaka steinum, 0.2 - 0.5 m háir og um 1 - 2 m breiðir. Rústin er mjög ógreinileg og þýfð en hugsanlega eru 2 hólf á henni (A - B). Op eru til VNV. Rústin er mjög hrunin, en grasi gróin. Nokkuð um rusl við rústina.

**Teikning/ljósmynd****Ljósmynd**

Ljósmyndari

Jóna Kristín Ámundadóttir

Filma nr./teg. myndar

Olympus Cemedica C-2040zoom

**Athugasemdir**

# Fornleifaskrá

Aðalnr.

163

Sýsla

Snæfellssýsla

Sveitarfélag

Eyrarsveit

Táknatala

3709

Landareign

Hallbjarnareyri

Nr

Heiti

Garðsendi

Undirnr.

1

Staðfræðikort

GPS Staðsetning

N 65°00.24 W 023°07.80

Viðmiðun

WGS84

M.y. sjó

Skekka

&lt;10

Tegund minja

Eyðibýli

Tilgáta

Bæjarhóll

Fjöldi

1

Hættumat

Landeyðing

Hætta

Mikil

Ástand

Lélegt

Aldur

1900-

Í eyði

1967

Minjagildi

Hátt

Merkja?

Nei

Skrásetjari

Jóna Kristín Ámundadóttir

Dags.

19/9 2004

Friðlýsa?

Nei

Friðlýst?

Nei

Hvenær

**Lega og staðhættir**

Staðsett á sjávarbakkanum um 450 m NA af húsunum að Hallbjarnareyri.

**Heimildir og munnmæli**

Hallbjarnareyri, Örnefnaskrá. Þorleifur Jóhannesson skráði. Örnefnastofnun.

**Lýsing****Eyðibýli.**

Svæðið sem er um 100 x 30 m stórt og liggur A - V. Á svæðinu eru 2 niðurbrotin steipt hús, og hóll sem virðist geyma minjar. Svæðið hefur verið mikið sléttað. Eflaust eru eldri rústir í umhverfinu. Mikil hætta vegna ágangs sjávar.

Teikning/ljósmynd



Ljósmynd



Ljósmyndari

Jóna Kristín Ámundadóttir

Filma nr./teg. myndar

Olympus Cemedica C-2040zoom

**Athugasemdir**

# Fornleifaskrá

Aðalnr.

164

Sýsla

Snæfellssýsla

Sveitarfélag

Eyrarsveit

Táknatala

3709

Landareign

Hallbjarnareyri

Nr

Heiti

Undirnr.

1

Staðfræðikort

GPS Staðsetning

N 65°00.18 W 023°09.26

Viðmiðun

WGS84

M.y. sjó

Skekka

&lt;10

Tegund minja

Rúst

Tilgáta

Fjöldi

1

Hættumat

Efnistaka

Hætta

Talsverð

Ástand

Sæmilegt

Aldur

1550-1900

Í eyði

Minjagildi

Lítið

Merkja?

Nei

Skrásetjari

Jóna Kristín Ámundadóttir

Dags.

19/9 2004

Friðlýsa?

Nei

Friðlýst?

Nei

Hvenær

## Lega og staðhættir

Staðsett um 5 m vestur af efnistökusvæði og um 20 m S af vegi til Hallbjarnareyrar. Nokkur hætta vegna efnistökunar.

## Heimildir og munnmæli

## Lýsing

### Rúst.

8 x 6 m (NNV - SSA).

Veggir eru úr torfi og grjóti, 0.2 m - 0.5 m háir og um 0.5 - 1 m breiðir. Er op til NNV. Rústin er vel gróin - mikil sína, nokkuð hrunin og ógreinileg.

## Teikning/ljósmynd



## Ljósmynd



Ljósmyndari

Jóna Kristín Ámundadóttir

Filma nr./teg. myndar

Olympus Cemedica C-2040zoom

## Athugasemdir

# Fornleifaskrá

Aðalnr.

165

Sýsla

Snæfellssýsla

Sveitarfélag

Eyrarsveit

Táknatala

3709

Landareign

Skallabúðir

Nr

Heiti

Skallahaugur?

Undirnr.

1

Staðfræðikort

GPS Staðsetning

N 65°00.47 W 023°09.76

Viðmiðun

WGS84

M.y. sjó

Skekka

&lt;10

Tegund minja

Rústahóll

Tilgáta

Staður tengdur þjóðtrú

Fjöldi

1

Hættumat

Hætta

Ástand

Aldur

Í eyði

Landeyðing

Mikil

Sæmilegt

1550-1900

Minjagildi

Merkja?

Talsvert

Nei

Skrásetjari

Dags.

Friðlýsa?

Friðlýst?

Hvenær

Jóna Kristín Ámundadóttir

23/9 2004

Nei

Nei

**Lega og staðhættir**

Stór hóll staðsettur rétt austur af skemmu að Skallabúðum, um 5 m frá sjávarbakka. Mikil hætta vegna ágangs sjávar.

**Heimildir og munnmæli**

Skallabúðir, Örnefnaskrá. Þorleifur Jóhannesson skráði. Örnefnastofnun.

**Lýsing****Rústahóll.**

Viðkomandi hóll er um 15 x 15 m stór. Mun hóllinn vera kallaður Skallahaugur og samkvæmt heimildum munu 2 fornmenn hafa verið heygðir í hólnum. Í Landnámu segir svo: "Þeir Þórólr feðgar eru báðir heygðir á Skallanesi."

Teikning/ljósmynd



Ljósmynd



Ljósmyndari

Jóna Kristín Ámundadóttir

Filma nr./teg. myndar

Olympus Cemedica C-2040zoom

**Athugasemdir**

# Fornleifaskrá

Aðalnr.

166

Sýsla

Snæfellssýsla

Sveitarfélag

Eyrarsveit

Táknatala

3709

Landareign

Skallabúðir

Nr

Heiti

Strákar

Undirnr.

1

Staðfræðikort

GPS Staðsetning

Viðmiðun

M.y. sjó

Skekka

&lt;10

Tegund minja

Staður tengdur þjóðtrú

Tilgáta

Fjöldi

2

Hættumat

Ekkert

Hætta

Engin

Ástand

Ágætt

Aldur

-

Í eyði

Minjagildi

Ekkert

Merkja?

Nei

Skrásetjari

Jóna Kristín Ámundadóttir

Dags.

23/9 2004

Friðlýsa?

Nei

Friðlýst?

Nei

Hvenær

## Lega og staðhættir

Á landamerkjum milli Eyrar og Skallabúða er lítið skarð í brúnina, er heitir Strákaskarð. Fyrir vestan skarðið eru tveir klettastrípar efst í hlíðinni er heita Strákar.

## Heimildir og munnmæli

Skallabúðir, Örnefnaskrá. Þorleifur Jóhannesson skráði. Örnefnastofnun.

## Lýsing

### Staður tengdur þjóðtrú.

Munu klettar þessir vera tengdir þjóðsögum um frjósemi á svæðinu og þá aðalega sögur af konum er eignuðust drengi vegna þeirra.

## Teikning/ljósmynd



## Ljósmynd



Ljósmyndari

Jóna Kristín Ámundadóttir

Filma nr./teg. myndar

Olympus Cemedica C-2040zoom

## Athugasemdir

# Fornleifaskrá

Aðalnr.

167

Sýsla

Snæfellssýsla

Sveitarfélag

Eyrarsveit

Táknatala

3709

Landareign

Vatnabúðir

Nr

Heiti

Undirnr.

1

Staðfræðikort

GPS Staðsetning

N 65°00.26 W 023°11.26

Viðmiðun

WGS84

M.y. sjó

Skekka

&lt;10

Tegund minja

Varða

Tilgáta

Fjöldi

1

Hættumat

Hætta

Ástand

Aldur

Í eyði

Minjagildi

Merkja?

Umferð

Lítill

Sæmilegt

1900-

Lítið

Nei

Skrásetjari

Dags.

Friðlýsa?

Friðlýst?

Hvenær

Jóna Kristín Ámundadóttir

23/9 2004

Nei

Nei

Lega og staðhættir

Staðsett um 5 m suður af vegi til Hallbjarnareyri, við túnjaðar.

Heimildir og munnmæli

Lýsing

**Varða.**

Hlaðin úr grjóti, um 1.5 m í þvermál og um 1 m há. Vel gróið af grasi í kringum hana. Virðist hafa verið endurhlaðin nýlega, en hún gæti verið staðsett á stað sem eldri varða hefur verið.

Teikning/ljósmynd



Ljósmynd



Ljósmyndari

Jóna Kristín Ámundadóttir

Filma nr./teg. myndar

Olympus Cemedica C-2040zoom

Athugasemdir

# Fornleifaskrá

Aðalnr.

168

Sýsla

Snæfellssýsla

Sveitarfélag

Eyrarsveit

Táknatala

3709

Landareign

Vatnabúðir

Nr

Heiti

Grænustekkur?

Undirnr.

1

Staðfræðikort

GPS Staðsetning

N 65°00.13 W 023°11.71

Viðmiðun

WGS84

M.y. sjó

Skekka

&lt;10

Tegund minja

Rúst

Tilgáta

Kindakofi

Fjöldi

1

Hættumat

Hætta

Ástand

Aldur

Í eyði

Minjagildi

Merkja?

Skríðufall

Lítill

Sæmilegt

1550-1900

Talsvert

Nei

Skrásetjari

Dags.

Friðlýsa?

Friðlýst?

Hvenær

Jóna Kristín Ámundadóttir

27/9 2004

Nei

Nei

**Lega og staðhættir**

Staðsett um 100 m SA af vegi til Hallbjarnareyri undir hlíðum Flyðra.

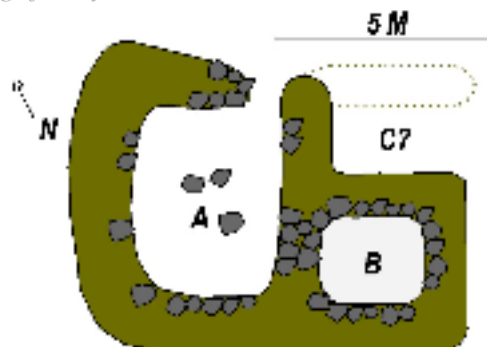
**Heimildir og munnmæli**

Vatnabúðir, Örnefnaskrá. Þorleifur Jóhannesson skráði. Örnefnastofnun.

**Lýsing****Rúst.**

9 x 7 m (NV - SA).

Veggir úr tofi og grjóti, um 0.3 - 1 m háir og 1 - 2 m breiðir. 2 hólfi eru á rústinni og hugsanlega það þriðja (A - B, C?). Er op úr hólfi A til NA en ekkert op er greinanlegt í hólfi B. Allt að 3 hleðslulög greinanleg. Rústin er mjög gróin - sina og hrunin.

**Teikning/ljósmynd****Ljósmynd**

Ljósmyndari

Jóna Kristín Ámundadóttir

Filma nr./teg. myndar

Olympus Cemedica C-2040zoom

**Athugasemdir**

# Fornleifaskrá

Aðalnr.

169

Sýsla

Snæfellssýsla

Sveitarfélag

Eyrarsveit

Táknatala

3709

Landareign

Vatnabúðir

Nr

Heiti

Altari?

Undirnr.

1

Staðfræðikort

GPS Staðsetning

N 65°00.44 W 023°12.10

Viðmiðun

WGS84

M.y. sjó

Skekka

&lt;10

Tegund minja

Vör

Tilgáta

Fjöldi

1

Hættumat

Hætta

Ástand

Aldur

Í eyði

Minjagildi

Merkja?

Landeyðing

Mikil

Lélegt

-

Talsvert

Nei

Skrásetjari

Dags.

Friðlýsa?

Friðlýst?

Hvenær

Jóna Kristín Ámundadóttir

27/9 2004

Nei

Nei

Lega og staðhættir

Um 200 m NV af húsinu að Vatnabúðum er tillhöggvin lending, og er komin um 25 m fram af sjávarbakkanum.

Heimildir og munnmæli

Vatnabúðir, Örnefnaskrá. Þorleifur Jóhannesson skráði. Örnefnastofnun.

Lýsing**Vör.**

Góð náttúruleg lending sem hefur verið höggvin til. Einnig er búið að festa stálbita með steypu í klettana, ef til vill sem spil eða til að festa báta. Mikil hætta vegna ágangs sjávar en sjávarbakkinn hefur færst mikið til suðurs.

Teikning/ljósmyndLjósmynd

Ljósmyndari

Jóna Kristín Ámundadóttir

Filma nr./teg. myndar

Olympus Cemedica C-2040zoom

Athugasemdir

# Fornleifaskrá

Aðalnr.

170

Sýsla

Snæfellssýsla

Sveitarfélag

Eyrarsveit

Táknatala

3709

Landareign

Vatnabúðir

Nr

Heiti

Undirnr.

1

Staðfræðikort

GPS Staðsetning

N 65°00.52 W 023°11.78

Viðmiðun

WGS84

M.y. sjó

Skekka

&lt;10

Tegund minja

Hjallur og spil.

Tilgáta

Fjöldi

2

Hættumat

Landeyðing

Hætta

Mikil

Ástand

Lélegt

Aldur

1900-

Í eyði

Minjagildi

Lítið

Merkja?

Nei

Skrásetjari

Jóna Kristín Ámundadóttir

Dags.

27/9 2004

Friðlýsa?

Nei

Friðlýst?

Nei

Hvenær

**Lega og staðhættir**

Á sjávarbakkanum um 200 m beint N af Vatnabúðum.

**Heimildir og munnmæli**

Vatnabúðir, Örnefnaskrá. Þorleifur Jóhannesson skráði. Örnefnastofnun.

**Lýsing****Hjallur og spil.**

Leifar af hjalli og spili, sem eru að falla í sjóinn. Ekki er hægt að greina hve minjarnar voru stórar vegna þess hve illa farnar þær eru. Hafa verið úr steypu, viði og stáli.

Teikning/ljósmynd



Ljósmynd



Ljósmyndari

Jóna Kristín Ámundadóttir

Filma nr./teg. myndar

Olympus Cemedica C-2040zoom

**Athugasemdir**

# Fornleifaskrá

Aðalnr.

171

Sýsla

Snæfellssýsla

Sveitarfélag

Eyrarsveit

Táknatala

3709

Landareign

Vatnabúðir

Nr

Heiti

Bakki

Undirnr.

1

Staðfræðikort

GPS Staðsetning

N 65°00.57 W 023°11.53

Viðmiðun

WGS84

M.y. sjó

Skekka

&lt;10

Tegund minja

Eyðibýli

Tilgáta

Bæjarhóll

Fjöldi

1

Hættumat

Hætta

Ástand

Aldur

Í eyði

Minjagildi

Merkja?

Landeyðing

Talsverð

Sæmilegt

1900-

1960

Hátt

Nei

Skrásetjari

Dags.

Friðlýsa?

Friðlýst?

Hvenær

Jóna Kristín Ámundadóttir

27/9 2004

Nei

Nei

Lega og staðhættir

Fremst á bakkanum um 150 m N af Vatnabúðum.

Heimildir og munnmæli

Vatnabúðir, Örnefnaskrá. Þorleifur Jóhannesson skráði. Örnefnastofnun.

Lýsing

**Eyðibýli.**

Nokkuð stór aflangur hóll, um 60 x 20 m stór (NNA - SSV). Hefur verið sléttaður að fullu og nýttur í tún. Hefur verið grafið í hluta svæðisins og er þar greinilega mikið af steinum. Nokkur hætta vegna ágangs sjávar.

Teikning/ljósmynd



Ljósmynd



Ljósmyndari

Jóna Kristín Ámundadóttir

Filma nr./teg. myndar

Olympus Cemedica C-2040zoom

Athugasemdir

# Fornleifaskrá

Aðalnr.

172

Sýsla

Snæfellssýsla

Sveitarfélag

Eyrarsveit

Táknatala

3709

Landareign

Akurtraðir

Nr

Heiti

Undirnr.

1

Staðfræðikort

GPS Staðsetning

N 65°00.09 W 023°12.93

Viðmiðun

WGS84

M.y. sjó

Skekka

&lt;10

Tegund minja

Rúst

Tilgáta

Fjöldi

1

Hættumat

Ábúð

Hætta

Mikil

Ástand

Lélegt

Aldur

1550-1900

Í eyði

Minjagildi

Lítið

Merkja?

Nei

Skrásetjari

Jóna Kristín Ámundadóttir

Dags.

27/9 2004

Friðlýsa?

Nei

Friðlýst?

Nei

Hvenær

## Legu og staðhættir

Staðsett um 100 m NV af húsunum að Akurtröðum, utan um nýlega byggðan hvítann kofa.

## Heimildir og munnmæli

### Lýsing

#### Rúst.

Brot úr veggjum rústar sem nýlegur kofi hefur verið byggður innan í. Rústin sem umlykur kofann er 8 m löng og um 5 m breiðir (N - S). Veggirnir eru úr torfi og grjóti, 0.5 - 1.5 m háir, og um 1 m breiðir.

Rústabrotin hafa verið byggð að nokkru utan í kletti. Vegna kofans og hve lítið er eftir af rústinni er ekki að fullu hægt að greina stærð hennar. Allt að 8 hleðslulög (garðlög) greinanleg. Nokkuð hrunin. Mikið um gamalt rusl í kringum rústina. Hugsanlega hefur rústin tilheyrt býli er kallaðist Undirtún.

### Teikning/ljósmynd



### Ljósmynd



Ljósmyndari

Jóna Kristín Ámundadóttir

Filma nr./teg. myndar

Olympus Cemedica C-2040zoom

### Athugasemdir

# Fornleifaskrá

Aðalnr.

173

Sýsla

Snæfellssýsla

Sveitarfélag

Eyrarsveit

Táknatala

3709

Landareign

Akurtraðir

Nr

Heiti

Undirnr.

1

Staðfræðikort

GPS Staðsetning

N 65°00.11 W 023°12.87

Viðmiðun

WGS84

M.y. sjó

Skekka

&lt;10

Tegund minja

Rúst

Tilgáta

Fjárhús

Fjöldi

1

Hættumat

Ábúð

Hætta

Lítill

Ástand

Sæmilegt

Aldur

1550-1900

Í eyði

Minjagildi

Talsvert

Merkja?

Nei

Skrásetjari

Jóna Kristín Ámundadóttir

Dags.

27/9 2004

Friðlýsa?

Nei

Friðlýst?

Nei

Hvenær

**Lega og staðhættir**

Staðsett um 100 m NNV af Akurtröðum, um 30 m SA af gamalli hlöðu.

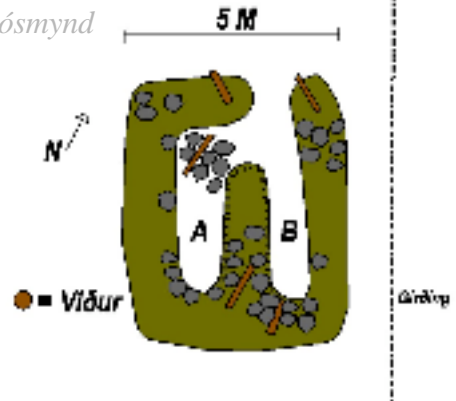
**Heimildir og munnmæli****Lýsing****Rúst.**

6 x 4 m (NV - SA).

Veggir eru úr torfi og grjóti, einnig nokkuð um spýtur. Veggir um 0.3 - 0.6 m háir, 0.8 - 1.2 m breiðir. Hugsanlega 2 hól á rústinni (A? - B?). Op er til NV. Hrunin og vel gróin. Alveg upp við girðingu.

Hugsanlega hefur rústin tilheyrt býli er kallaðist Undirtún.

Teikning/ljósmynd



Ljósmynd



Ljósmyndari

Jóna Kristín Ámundadóttir

Filma nr./teg. myndar

Olympus Cemedica C-2040zoom

**Athugasemdir**

# Fornleifaskrá

Aðalnr.

174

Sýsla

Snæfellssýsla

Sveitarfélag

Eyrarsveit

Táknatala

3709

Landareign

Akurtraðir

Nr

Heiti

Undirnr.

1

Staðfræðikort

GPS Staðsetning

N 65°00.16 W 023°12.68

Viðmiðun

WGS84

M.y. sjó

Skekka

&lt;10

Tegund minja

Rétt

Tilgáta

Stekkur

Fjöldi

1

Hættumat

Ábúð

Hætta

Lítill

Ástand

Ágætt

Aldur

1550-1900

Í eyði

Minjagildi

Talsvert

Merkja?

Nei

Skrásetjari

Jóna Kristín Ámundadóttir

Dags.

27/9 2004

Friðlýsa?

Nei

Friðlýst?

Nei

Hvenær

**Lega og staðhættir**

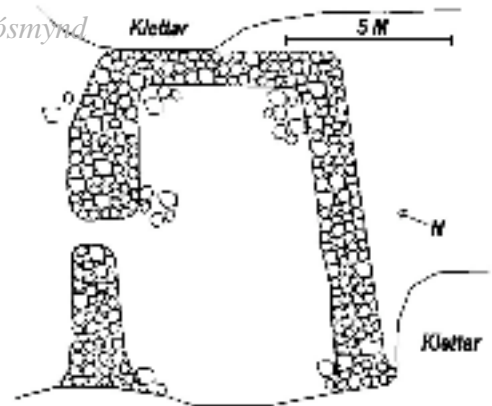
Staðsett utan í hömrum um 250 m NA af Akurtröðum.

**Heimildir og munnmæli****Lýsing****Rétt.**

11 x 10 m (ANA - VSV).

Veggir eru úr grjóti, um 0.5 - 1.7 m háir og um 1 - 2 m breiðir. Eru klettarnir nýttir sem VSV hlið rústarinnar. Op er til NNV. Allt að 11 hleðslulög greinanleg. Eitthvað um litla tréstauro. Gólfíð er vel grasi gróið. Smá hrunin. Er vel hlaðin og virðast sumir steinarnir vera tilhöggðir. Hugsanlega hefur rústin tilheyrt býli er kallaðist Undirtún.

Teikning/ljósmynd



Ljósmynd



Ljósmyndari

Jóna Kristín Ámundadóttir

Filma nr./teg. myndar

Olympus Cemedica C-2040zoom

**Athugasemdir**

# Fornleifaskrá

Aðalnr.

175

Sýsla

Snæfellssýsla

Sveitarfélag

Eyrarsveit

Táknatala

3709

Landareign

Akurtraðir

Nr

Heiti

Undirnr.

1

Staðfræðikort

GPS Staðsetning

N 65°00.15 W 023°12.52

Viðmiðun

WGS84

M.y. sjó

Skekka

&lt;10

Tegund minja

Rúst

Tilgáta

Fjöldi

1

Hættumat

Hætta

Ástand

Aldur

Í eyði

Minjagildi

Merkja?

Landeyðing

Lítill

Sæmilegt

1550-1900

Lítið

Nei

Skrásetjari

Dags.

Friðlýsa?

Friðlýst?

Hvenær

Jóna Kristín Ámundadóttir

27/9 2004

Nei

Nei

Lega og staðhættir

Staðsett um 300 m ANA af bænum að Akurtröðum. Berir balar til suður og austurs.

Heimildir og munnmæli

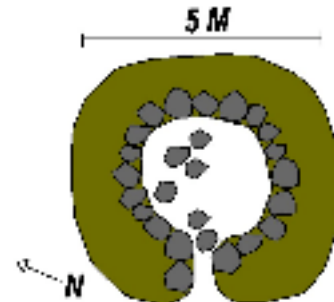
Lýsing

**Rúst.**

6 x 5 m (NA - SV).

Veggir úr torfi og grjóti, um 0.3 - 1.2 m háir og um 1.5 m breiðir. Eitt hólf með op til SV. Allt að 3 hleðslulög greinileg. Vel grasi- og mosavaxin - sína. Nokkuð hrunin.

Teikning/ljósmynd



Ljósmynd



Ljósmyndari

Jóna Kristín Ámundadóttir

Filma nr./teg. myndar

Olympus Cemedica C-2040zoom

Athugasemdir

# Fornleifaskrá

Aðalnr.

176

Sýsla

Snæfellssýsla

Sveitarfélag

Eyrarsveit

Táknatala

3709

Landareign

Akurtraðir

Nr

Heiti

Undirnr.

1

Staðfræðikort

GPS Staðsetning

N 64°59.95 W 023°12.62

Viðmiðun

WGS84

M.y. sjó

Skekka

&lt;10

Tegund minja

Rúst

Tilgáta

Fjöldi

1

Hættumat

Hætta

Ástand

Aldur

Í eyði

Minjagildi

Merkja?

Landeyðing

Lítill

Lélegt

1550-1900

Lítið

Nei

Skrásetjari

Dags.

Friðlýsa?

Friðlýst?

Hvenær

Jóna Kristín Ámundadóttir

27/9 2004

Nei

Nei

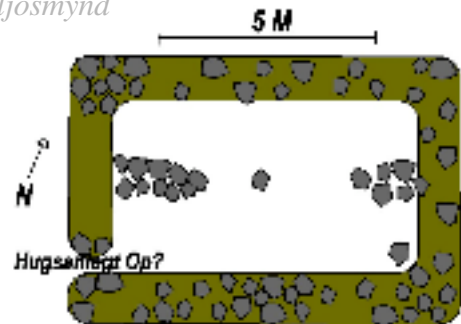
**Lega og staðhættir**

Staðsett um 20 m SV af heimtröð Akurtraðar. Nokkuð um bera bala í umhverfinu.

**Heimildir og munnmæli****Lýsing****Rúst.**

9 x 6 m (NA - SV).

Veggir úr torfi og grjóti, um 0.1 - 0.3 m háir og um 1 m breiðir. Hugsanlegt op til SV. Mjög lítið er eftir af mannvirkinu, búið að slétta vel og taka steina úr því. Mjög ógreinileg, virðist vera sem lítill veggur hafi verið innan hólsins og skipt því á einhvern hátt. Nokkrir steinar á gólfi. Mjög mosa- og grasi vaxin.

**Teikning/ljósmynd****Ljósmynd**

Ljósmyndari

Jóna Kristín Ámundadóttir

Filma nr./teg. myndar

Olympus Cemedica C-2040zoom

**Athugasemdir**

# Fornleifaskrá

Aðalnr.

177

Sýsla

Snæfellssýsla

Sveitarfélag

Eyrarsveit

Táknatala

3709

Landareign

Þórdísarstaðir

Nr

Heiti

Undirnr.

1

Staðfræðikort

GPS Staðsetning

N 64°59.61 W 023°12.57

Viðmiðun

WGS84

M.y. sjó

Skekka

&lt;10

Tegund minja

Eyðibýli

Tilgáta

Fjöldi

1

Hættumat

Skepnur

Hætta

Talsverð

Ástand

Lélegt

Aldur

1550-1900

Í eyði

Minjagildi

Hátt

Merkja?

Já

Skrásetjari

Jóna Kristín Ámundadóttir

Dags.

27/9 2004

Friðlýsa?

Nei

Friðlýst?

Nei

Hvenær

**Lega og staðhættir**

60 m NV af núverandi íbúðarhúsi á Þórdísarstöðum. Mikil hætta vegna ágangs hrossa.

**Heimildir og munnmæli**

Þórdísarstaðir, Örnefnaskrá. Þorleifur Jóhannesson skráði. Örnefnastofnun.

**Lýsing****Eyðibýli.**

40 x 30 m (NV - SA).

Nokkuð stór rústahóll úr torfi og grjóti, 0.4 - 0.6 m hár. Vegna þess hve hóllinn er þýfður er erfitt að sjá form mannvirkja. Komið er rof í hóllinn á nokkrum stöðum, mjög bitinn af skepnum. Meðfram hólnum til suðurs er kálgarður 28 x 9 m stór.

Teikning/ljósmynd



Ljósmynd



Ljósmyndari

Jóna Kristín Ámundadóttir

Filma nr./teg. myndar

Olympus Cemedica C-2040zoom

**Athugasemdir**

# Fornleifaskrá

Aðalnr.

178

Sýsla

Snæfellssýsla

Sveitarfélag

Eyrarsveit

Táknatala

3709

Landareign

Þórdísarstaðir

Nr

Heiti

Naustáll

Undirnr.

1 - 3

Staðfræðikort

GPS Staðsetning

N 64°59.57 W 023°13.68

Viðmiðun

WGS84

M.y. sjó

Skekka

&lt;10

Tegund minja

Eyðibýli

Tilgáta

Fjöldi

3

Hættumat

Hætta

Ástand

Aldur

Í eyði

Minjagildi

Merkja?

Landeyðing

Talsverð

Lélegt

1550-1900

1931

Hátt

Já

Skrásetjari

Dags.

Friðlýsa?

Friðlýst?

Hvenær

Jóna Kristín Ámundadóttir

27/9 2004

Nei

Nei

**Lega og staðhættir**

Svæði staðsett alveg við sjávarbakkann um 550 m V af vegi. Hætta vegna ágangs sjávar.

**Heimildir og munnmæli**

Þórdísarstaðir, Örnefnaskrá. Þorleifur Jóhannesson skráði. Örnefnastofnun.

**Lýsing****Eyðibýli**

Svæðið sem rústirnar eru á er um 100 x 20 m stórt og liggur NNA - SSV. Um er að ræða 3 rústir, ógreinilegan rústahól, túngarðsbrot og litla ferkantaða rúst. Eflaust er bærinn sjálfur á Naustáli farinn í sjó fram.

Teikning/ljósmynda



Ljósmynd



Ljósmyndari

Jóna Kristín Ámundadóttir

Filma nr./teg. myndar

Olympus Cemedica C-2040zoom

**Athugasemdir**

# Fornleifaskrá

Aðalnr.

178

Sýsla

Snæfellssýsla

Sveitarfélag

Eyrarsveit

Táknatala

3709

Landareign

Þórdísarstaðir

Nr

Heiti

Naustáll

Undirnr.

1

Staðfræðikort

GPS Staðsetning

N 64°59.57 W 023°13.68

Viðmiðun

WGS84

M.y. sjó

Skekka

&lt;10

Tegund minja

Bæjarhóll

Tilgáta

Fjöldi

1

Hættumat

Skepnur

Hætta

Talsverð

Ástand

Lélegt

Aldur

1550-1900

Í eyði

1931

Minjagildi

Hátt

Merkja?

Já

Skrásetjari

Jóna Kristín Ámundadóttir

Dags.

27/9 2004

Friðlýsa?

Nei

Friðlýst?

Nei

Hvenær

## Lega og staðhættir

Svæði staðsett við sjávarbakkann um 550 m V af vegi. Hætta vegna ágangs hrossa.

## Heimildir og munnmæli

Þórdísarstaðir, Örnefnaskrá. Þorleifur Jóhannesson skráði. Örnefnastofnun.

## Lýsing

### Bæjarhóll.

10 x 10 m stórt svæði.

Eru greinilega nokkrir steinar í hólnum, sem er mjög þýfður og ógreinilegur. Mjög illa farinn af beit hrossa. Hugsanlega eitt af útihúsum Naustáls. Of ógreinileg til teikningar.

Teikning/Ljósmynd



Ljósmynd



Ljósmyndari

Jóna Kristín Ámundadóttir

Filma nr./teg. myndar

Olympus Cemedica C-2040zoom

## Athugasemdir

# Fornleifaskrá

Aðalnr.

178

Sýsla

Snæfellssýsla

Sveitarfélag

Eyrarsveit

Táknatala

3709

Landareign

Þórdísarstaðir

Nr

Heiti

Undirnr.

2

Staðfræðikort

GPS Staðsetning

N 64°59.54 W 023°13.73

Viðmiðun

WGS84

M.y. sjó

Skekka

&lt;10

Tegund minja

Túngarður

Tilgáta

Gerði

Fjöldi

1

Hættumat

Hætta

Ástand

Aldur

Í eyði

Minjagildi

Merkja?

Landeyðing

Mikil

Lélegt

1550-1900

1931

Lítið

Nei

Skrásetjari

Dags.

Friðlýsa?

Friðlýst?

Hvenær

Jóna Kristín Ámundadóttir

27/9 2004

Nei

Nei

**Lega og staðhættir**

Svæði staðsett alveg við sjávarbakkann um 550 m V af vegi og 20 m SV af rúst nr. 178:1. Hætta vegna ágangs sjávar.

**Heimildir og munnmæli**

Þórdísarstaðir, Örnefnaskrá. Þorleifur Jóhannesson skráði. Örnefnastofnun.

**Lýsing****Túngarður.**

Gerðisbrot sem er um 10 m langt, 1 - 2 m breitt og 0.4 - 0.8 m hátt (N - S).

Teikning/Ljósmynd



Ljósmynd



Ljósmyndari

Jóna Kristín Ámundadóttir

Filma nr./teg. myndar

Olympus Cemedica C-2040zoom

**Athugasemdir**

# Fornleifaskrá

Aðalnr.

178

Sýsla

Snæfellssýsla

Sveitarfélag

Eyrarsveit

Táknatala

3709

Landareign

Þórdísarstaðir

Nr

Heiti

Undirnr.

3

Staðfræðikort

GPS Staðsetning

N 64°59.48 W 023°13.62

Viðmiðun

WGS84

M.y. sjó

Skekka

&lt;10

Tegund minja

Rúst

Tilgáta

Sjóbúð

Fjöldi

1

Hættumat

Landeyðing

Hætta

Mikil

Ástand

Lélegt

Aldur

1550-1900

Í eyði

Minjagildi

Talsvert

Merkja?

Nei

Skrásetjari

Jóna Kristín Ámundadóttir

Dags.

27/9 2004

Friðlýsa?

Nei

Friðlýst?

Nei

Hvenær

## Lega og staðhættir

Svæði staðsett alveg við sjávarbakkann um 550 m V af vegi og 30 m SV af rúst nr. 178:1. Hætta vegna ágangs sjávar.

## Heimildir og munnmæli

Þórdísarstaðir, Örnefnaskrá. Þorleifur Jóhannesson skráði. Örnefnastofnun.

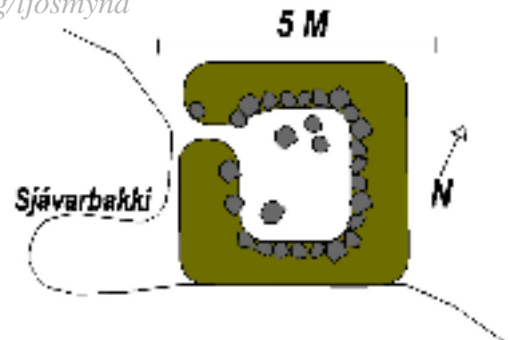
## Lýsing

### Rúst.

4 x 4 m (NV - SA).

Veggir úr torfi og grjóti, 0.3 - 0.6 m háir og 0.5 - 1 m breiðir. Op er til SV. Nokkuð hrunin, grasi og mosavaxin.

## Teikning/ljósmynd



## Ljósmynd



Ljósmyndari

Jóna Kristín Ámundadóttir

Filma nr./teg. myndar

Olympus Cemedica C-2040zoom

## Athugasemdir

# Fornleifaskrá

Aðalnr.

179

Sýsla

Snæfellssýsla

Sveitarfélag

Eyrarsveit

Táknatala

3709

Landareign

Akurtraðir

Nr

Heiti

Gömlu-Þórdísarstaðir

Undirnr.

1

Staðfræðikort

GPS Staðsetning

N 64°59.87 W 023°12.21

Viðmiðun

WGS84

M.y. sjó

Skekka

&lt;10

Tegund minja

Eyðibýli

Tilgáta

Fjöldi

3

Hættumat

Hætta

Ástand

Aldur

Í eyði

Minjagildi

Merkja?

Skríðufall

Lítill

Sæmilegt

1550-1900

Hátt

Já

Skrásetjari

Dags.

Friðlýsa?

Friðlýst?

Hvenær

Jóna Kristín Ámundadóttir

28/9 2004

Nei

Nei

**Lega og staðhættir**

Staðsett í landi Akurtraða milli hlíðar og smá spildu austan við veginn.

**Heimildir og munnmæli**

Akurtraðir, Örnefnaskrá. Þorkell Gunnarsson skráði. Örnefnastofnun.

**Lýsing****Eyðibýli.**

Mjög ógreinilegar rústir. 2 alveg sléttar rústahólar innan túnsins, báðir um 20 m í þvermál. Austan þeirra eru 2 gerðisbot, um 0.3 - 0.6 m há og um 1 m breið. Virðist sem þau hafi verið byggð til að minnka skriðuhættu (varnargarðar!). SA af svæðinu er lítill rústahóll sem er með nokkuð af steinum en ekki er hægt að greina hvernig viðkomandi mannvirki muni hafa litið út. Munu Þórdísarstaðir hafa verið flutt á núverani staðsetningu, um 500 m til SV, vegna skriðufalla. Svæðið mjög þýft.

Teikning/ljósmynd



Ljósmynd



Ljósmyndari

Jóna Kristín Ámundadóttir

Filma nr./teg. myndar

Olympus Cemedica C-2040zoom

**Athugasemdir**

# Fornleifaskrá

Aðalnr.

180

Sýsla

Snæfellssýsla

Sveitarfélag

Eyrarsveit

Táknatala

3709

Landareign

Þórdísarstaðir

Nr

Heiti

Undirnr.

1

Staðfræðikort

GPS Staðsetning

N 64°59.64 W 023°12.20

Viðmiðun

WGS84

M.y. sjó

Skekka

&lt;10

Tegund minja

Rúst

Tilgáta

Aðhald

Fjöldi

1

Hættumat

Skríðufall

Hætta

Talsverð

Ástand

Sæmilegt

Aldur

1550-1900

Í eyði

Minjagildi

Talsvert

Merkja?

Nei

Skrásetjari

Jóna Kristín Ámundadóttir

Dags.

28/9 2004

Friðlýsa?

Nei

Friðlýst?

Nei

Hvenær

## Legg og staðhættir

Rústin er staðsett uppi í hlíðinni um 300 m NA af Þórdísarstöðum. Liggur í nokkrum halla, og er hætta á skriðuföllum.

## Heimildir og munnmæli

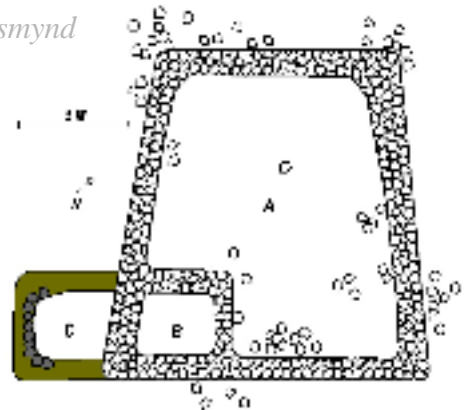
### Lýsing

#### Rúst.

19 x 15 m ( NV - SA).

Veggir úr tofi og grjóti, um 0.3 - 0.8 m háir og um 1 m - 2 m breiðir. 3 hólf eru á rústinni (A - C). eru hólf A og B byggð úr grjóti en hólf C, sem byggt er utan með rústinni, er úr torfi og grjóti. Ekkert op er greinanlegt úr hólfunum. Allt að 9 hleðslulög sjást. Nokkuð hrunin.

### Teikning/ljósmynd



### Ljósmynd



Ljósmyndari

Jóna Kristín Ámundadóttir

Filma nr./teg. myndar

Olympus Cemedica C-2040zoom

## Athugasemdir

# Fornleifaskrá

Aðalnr.

181

Sýsla

Snæfellssýsla

Sveitarfélag

Eyrarsveit

Táknatala

3709

Landareign

Þórdísarstaðir

Nr

Heiti

Undirnr.

1

Staðfræðikort

GPS Staðsetning

N 64°59.58 W 023°12.31

Viðmiðun

WGS84

M.y. sjó

Skekka

&lt;10

Tegund minja

Rúst

Tilgáta

Stekkur

Fjöldi

1

Hættumat

Ábúð

Hætta

Lítill

Ástand

Sæmilegt

Aldur

1550-1900

Í eyði

Minjagildi

Lítið

Merkja?

Nei

Skrásetjari

Jóna Kristín Ámundadóttir

Dags.

28/9 2004

Friðlýsa?

Nei

Friðlýst?

Nei

Hvenær

**Lega og staðhættir**

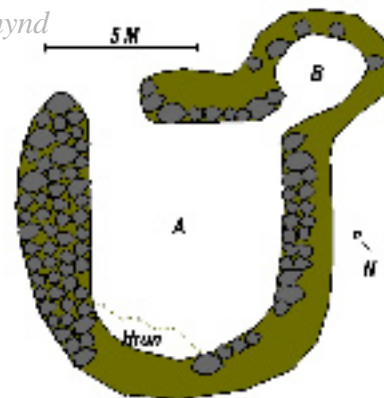
Staðsett upp á holtinu um 150 m austur af Þórdísarstöðum.

**Heimildir og munnmæli****Lýsing****Rúst.**

14 x 10 m (NA - SV).

Veggir úr torfi og grjóti, 0.4 - 1.2 m háir og um 1 - 2 m breiðir. 2 hólf eru á rústinni (A - B). Er hólf B mun ógreinilegra. Op hólf A er til NA en hólf B opnast inn í hólf A til vesturs. Allt að 6 hleðslulög greinileg. Er rústin vel gróin, einnig nokkuð hrunin, aðalega SV hlutin.

Teikning/ljósmynd



Ljósmynd



Ljósmyndari

Jóna Kristín Ámundadóttir

Filma nr./teg. myndar

Olympus Cemedica C-2040zoom

**Athugasemdir**

# Fornleifaskrá

Aðalnr.

182

Sýsla

Snæfellssýsla

Sveitarfélag

Eyrarsveit

Táknatala

3709

Landareign

Þórdísarstaðir

Nr

Heiti

Undirnr.

1

Staðfræðikort

GPS Staðsetning

N 64°59.53 W 023°12.28

Viðmiðun

WGS84

M.y. sjó

Skekka

&lt;10

Tegund minja

Rúst

Tilgáta

Fjöldi

1

Hættumat

Hætta

Ástand

Aldur

Í eyði

Ábúð

Lítill

Sæmilegt

1550-1900

Minjagildi

Merkja?

Lítið

Nei

Skrásetjari

Dags.

Friðlýsa?

Friðlýst?

Hvenær

Jóna Kristín Ámundadóttir

28/9 2004

Nei

Nei

**Lega og staðhættir**


Staðsett á bakkanum um 200 m SA af Þórdísarstöðum.

**Heimildir og munnmæli****Lýsing****Rúst.**

5 x 4 m (NA - SV).

Veggir úr torfi en hugsanlega eru steinar í grunni.

Veggirnir eru 0.2 - 0.5 m háir og um 1 m breiðir. Op er til NV. Er rústin mjög þýfð og einnig mikið af sinu, vel grasi-, mosa- og lyngivaxin.

**Teikning/ljósmynd****Ljósmynd**

Ljósmyndari

Jóna Kristín Ámundadóttir

Filma nr./teg. myndar

Olympus Cemedica C-2040zoom

**Athugasemdir**

# Fornleifaskrá

Aðalnr.

183

Sýsla

Snæfellssýsla

Sveitarfélag

Eyrarsveit

Táknatala

3709

Landareign

Þórdísarstaðir

Nr

Heiti

Undirnr.

1

Staðfræðikort

GPS Staðsetning

N 64°59.55 W 023°12.15

Viðmiðun

WGS84

M.y. sjó

Skekka

&lt;10

Tegund minja

Rétt

Tilgáta

Náttthagi

Fjöldi

1

Hættumat

Hætta

Ástand

Aldur

Í eyði

Minjagildi

Merkja?

Skríðufall

Mikil

Lélegt

1550-1900

Lítið

Nei

Skrásetjari

Dags.

Friðlýsa?

Friðlýst?

Hvenær

Jóna Kristín Ámundadóttir

28/9 2004

Nei

Nei

Lega og staðhættir

Staðsett undir SV odda Bælis. Mikið af skriðum í kring.

Heimildir og munnmæli

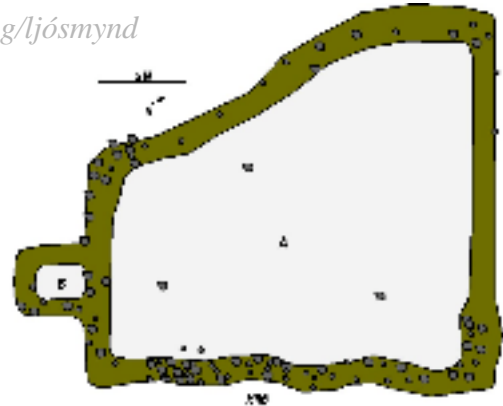
Lýsing

**Rétt.**

28 x 22 m (NA - SV).

Nokkuð stórt svæði sem hefur verið afmarkað með grjóti og jarðvegi. Veggir að mestu mjög lágir, um 0.2 - 0.8 m háir og um 1 - 2 m breiðir. 2 hólf eru á rústinni (A - B). Engin sjáanleg op eru á hólfunum. Eru garðarnir nokkuð hrundir. Rústin er mjög þýfð og með sinu.

Teikning/ljósmynd



Ljósmynd



Ljósmyndari

Jóna Kristín Ámundadóttir

Filma nr./teg. myndar

Olympus Cemedica C-2040zoom

Athugasemdir

# Fornleifaskrá

Aðalnr.

184

Sýsla

Snæfellssýsla

Sveitarfélag

Eyrarsveit

Táknatala

3709

Landareign

Þórdísarstaðir

Nr

Heiti

Undirnr.

1 - 3

Staðfræðikort

GPS Staðsetning

N 64°59.58 W 023°11.74

Viðmiðun

WGS84

M.y. sjó

Skekka

&lt;10

Tegund minja

Rústir

Tilgáta

Sel

Fjöldi

3

Hættumat

Skriðufall

Hætta

Lítill

Ástand

Sæmilegt

Aldur

1550-1900

Í eyði

Minjagildi

Talsvert

Merkja?

Nei

Skrásetjari

Jóna Kristín Ámundadóttir

Dags.

28/9 2004

Friðlýsa?

Nei

Friðlýst?

Nei

Hvenær

Lega og staðhættir

Svæðið er staðsett undir SA hlíðum Bælis.


Heimildir og munnmæli

Lýsing

**Rústir.**

3 rústir sem eru á um 40 x 40 m stóru svæði. Um er að ræða ógreinilegan rústahól, einskona aðhald og rúst er virðist hafa verið yfirbyggður kofi. Rennur lækur á milli þeirra.

Teikning/ljósmynd



Ljósmynd



Ljósmyndari

Jóna Kristín Ámundadóttir

Filma nr./teg. myndar

Olympus Cemedica C-2040zoom

Athugasemdir

# Fornleifaskrá

Aðalnr.

184

Sýsla

Snæfellssýsla

Sveitarfélag

Eyrarsveit

Táknatala

3709

Landareign

Þórdísarstaðir

Nr

Heiti

Undirnr.

1

Staðfræðikort

GPS Staðsetning

N 64°59.58 W 023°11.74

Viðmiðun

WGS84

M.y. sjó

Skekka

&lt;10

Tegund minja

Rúst

Tilgáta

Fjöldi

1

Hættumat

Hætta

Ástand

Aldur

Í eyði

Skriðufall

Lítill

Lélegt

1550-1900

Minjagildi

Merkja?

Skrásetjari

Dags.

Jóna Kristín Ámundadóttir

28/9 2004

Talsvert

Nei

Friðlýsa?

Nei

Friðlýst?

Nei

Hvenær

**Lega og staðhættir**

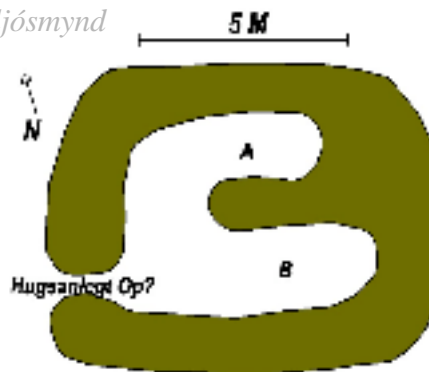
Rústin er staðsett undir SA hlíðum Bælis, vestan megin við lækinn er rennur úr gilinu.

**Heimildir og munnmæli****Lýsing****Rúst.**

9 x 7.5 m (VNV - ASA).

Veggir úr torfi, hugsanlega steinar í grunn. Veggir eru 0.4 - 0.7 m háir og um 1 - 3 m breiðir. 2 hólf eru á rústinni (A - B). Rústin er mjög ógreinileg og þýfð, en hugsanlegt op er til VNV. Nokkuð hrunin, grasi vaxin - sína.

Teikning/ljósmynd



Ljósmynd



Ljósmyndari

Jóna Kristín Ámundadóttir

Filma nr./teg. myndar

Olympus Cemedica C-2040zoom

**Athugasemdir**

# Fornleifaskrá

Aðalnr.

184

Sýsla

Snæfellssýsla

Sveitarfélag

Eyrarsveit

Táknatala

3709

Landareign

Þórdísarstaðir

Nr

Heiti

Undirnr.

2

Staðfræðikort

GPS Staðsetning

N 64°59.59 W 023°11.60

Viðmiðun

WGS84

M.y. sjó

Skekka

&lt;10

Tegund minja

Rúst

Tilgáta

Rétt

Fjöldi

1

Hættumat

Hætta

Ástand

Aldur

Í eyði

Minjagildi

Merkja?

Skriðufall

Talsverð

Sæmilegt

1550-1900

Talsvert

Nei

Skrásetjari

Dags.

Friðlýsa?

Friðlýst?

Hvenær

Jóna Kristín Ámundadóttir

28/9 2004

Nei

Nei

**Lega og staðhættir**

Svæðið er staðsett undir SA hlíðum Bælis, vestan við læk er rennur úr gilinu, um 20 m NA af rúst nr. 184:1.

**Heimildir og munnmæli****Lýsing****Rúst.**

22 x 16 m (NNA - SSV).

Veggir úr torfi og grjóti, 0.4 - 1 m háir og um 1 - 2.5 m breiðir. Rústin samanstendur af kassalaga hólfi (A) og gördum er ganga frá henni að fjallshlíðinni og myndar annað hólfi (B). Op er úr hólfi A til SSV. Vel grasi vaxin - sína.

Teikning/ljósmynd



Ljósmynd



Ljósmyndari

Jóna Kristín Ámundadóttir

Filma nr./teg. myndar

Olympus Cemedica C-2040zoom

**Athugasemdir**

# Fornleifaskrá

Aðalnr.

184

Sýsla

Snæfellssýsla

Sveitarfélag

Eyrarsveit

Táknatala

3709

Landareign

Þórdísarstaðir

Nr

Heiti

Undirnr.

3

Staðfræðikort

GPS Staðsetning

N 64°59.57 W 023°11.57

Viðmiðun

WGS84

M.y. sjó

Skekka

&lt;10

Tegund minja

Rúst

Tilgáta

Fjöldi

1

Hættumat

Annað

Hætta

Lítill

Ástand

Sæmilegt

Aldur

1550-1900

Í eyði

Minjagildi

Talsvert

Merkja?

Nei

Skrásetjari

Jóna Kristín Ámundadóttir

Dags.

28/4 2004

Friðlýsa?

Nei

Friðlýst?

Nei

Hvenær

**Lega og staðhættir**

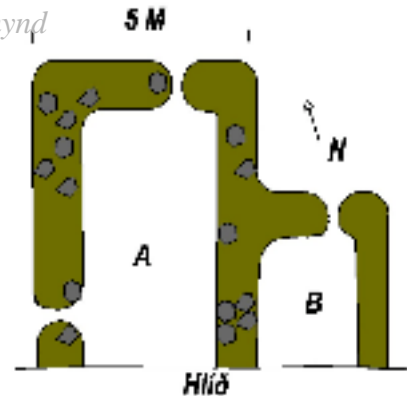
Svæðið er staðsett undir SA hlíðum Bælis, austan megin við lækinn er rennur úr gilinu.

**Heimildir og munnmæli****Lýsing****Rúst.**

8 x 7 m (NNA - SSV).

Veggir úr torfi og grjóti, 0.4 - 1 m háir og 0.8 - 1 m breiðir. Er rústin byggð utan í hlíð til SSV og er hlíðin nýtt sem veggur. 2 hólf eru á rústinni (A - B). Tvö op eru úr hólfi A bæði til NNA og VNV, en úr hólfi B til NNA. Rústin er vel gróin.

Teikning/ljósmynd



Ljósmynd



Ljósmyndari

Jóna Kristín Ámundadóttir

Filma nr./teg. myndar

Olympus Cemedica C-2040zoom

**Athugasemdir**

# Fornleifaskrá

Aðalnr.

185

Sýsla

Snæfellssýsla

Sveitarfélag

Eyrarsveit

Táknatala

3709

Landareign

Þórdísarstaðir

Nr

Heiti

Undirnr.

1 - 2

Staðfræðikort

GPS Staðsetning

N 64°59.51 W 023°11.32

Viðmiðun

WGS84

M.y. sjó

Skekka

&lt;10

Tegund minja

Rústir

Tilgáta

Fjöldi

2

Hættumat

Hætta

Ástand

Aldur

Í eyði

Minjagildi

Merkja?

Landeyðing

Lítill

Lélegt

1550-1900

Lítið

Nei

Skrásetjari

Dags.

Friðlýsa?

Friðlýst?

Hvenær

Jóna Kristín Ámundadóttir

28/9 2004

Nei


Nei

Lega og staðhættir

Staðsettar nálægt uppblásnum flákum um 150 m SA af rústum nr. 184.

Heimildir og munnmæliLýsing**Rústir.**

Svæðið sem rústirnar eru á er um 20 x 10 m stórt og liggur NA - SV. Um er að ræða litlar og ógreinilegar rústir, annars vegar hringlótta rúst og hinsvegar kassalaga. Eflaust eru fleiri rústir á svæðinu en eru greinanlegar í dag.

Teikning/ljósmyndLjósmynd

Ljósmyndari

Jóna Kristín Ámundadóttir

Filma nr./teg. myndar

Olympus Cemedica C-2040zoom

Athugasemdir

# Fornleifaskrá

Aðalnr.

185

Sýsla

Snæfellssýsla

Sveitarfélag

Eyrarsveit

Táknatala

3709

Landareign

Þórdísarstaðir

Nr

Heiti

Undirnr.

1

Staðfræðikort

GPS Staðsetning

N 64°59.51 W 023°11.32

Viðmiðun

WGS84

M.y. sjó

Skekka

&lt;10

Tegund minja

Rúst

Tilgáta

Fjöldi

1

Hættumat

Hætta

Ástand

Aldur

Í eyði

Minjagildi

Merkja?

Landeyðing

Talsverð

Lélegt

1550-1900

Lítið

Nei

Skrásetjari

Dags.

Friðlýsa?

Friðlýst?

Hvenær

Jóna Kristín Ámundadóttir

28/9 2004

Nei

Nei

Legg og staðhættir

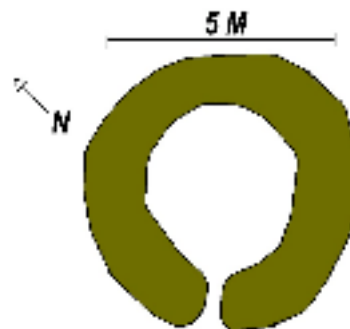
Staðsett nálægt uppblásnum flákum um 150 m SA af rústum nr. 184. Er 10 m vestur af rúst nr. 185:2.

Heimildir og munnmæliLýsing**Rúst.**

6 x 6 m (NA - SV).

Veggir úr torfi, hugsanlega steinar í grunni. Veggir 0.3 - 0.6 m háir og 1 - 1.5 m breiðir. Op er til SV.

Rústin mjög hrúrin, vel þýfð og grasi- og mosavaxin.

Teikning/ljósmyndLjósmynd

Ljósmyndari

Jóna Kristín Ámundadóttir

Filma nr./teg. myndar

Olympus Cemedica C-2040zoom

Athugasemdir

# Fornleifaskrá

Aðalnr.

185

Sýsla

Snæfellssýsla

Sveitarfélag

Eyrarsveit

Táknatala

3709

Landareign

Þórdísarstaðir

Nr

Heiti

Undirnr.

2

Staðfræðikort

GPS Staðsetning

N 64°59.50 W 023°11.50

Viðmiðun

WGS84

M.y. sjó

Skekka

&lt;10

Tegund minja

Rúst

Tilgáta

Fjöldi

1

Hættumat

Hætta

Ástand

Aldur

Í eyði

Minjagildi

Merkja?

Landeyðing

Talsverð

Lélegt

1550-1900

Lítið

Nei

Skrásetjari

Dags.

Friðlýsa?

Friðlýst?

Hvenær

Jóna Kristín Ámundadóttir

28/9 2004

Nei

Nei

**Lega og staðhættir**

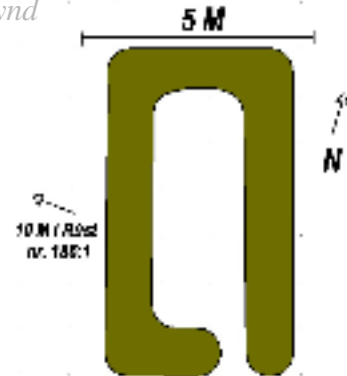
Staðsett nálægt uppblásnum flákum um 150 m SA af rústum nr. 184. Er 10 m austur af rúst nr. 185:1.

**Heimildir og munnmæli****Lýsing****Rúst.**

7 x 4 m (NNV - SSA).

Veggir úr torfi, hugsanlega steinar í grunn. Veggir eru 0.3 - 0.6 m háir og 1 m breiðir. Op er til SSA. Nokkuð mikið hrunin. Þýfð og mikil sina.

Teikning/ljósmynd



Ljósmynd



Ljósmyndari

Jóna Kristín Ámundadóttir

Filma nr./teg. myndar

Olympus Cemedica C-2040zoom

**Athugasemdir**

# Fornleifaskrá

Aðalnr.

186

Sýsla

Snæfellssýsla

Sveitarfélag

Eyrarsveit

Táknatala

3709

Landareign

Arnarhóll

Nr

Heiti

Arnarhóll

Undirnr.

1

Staðfræðikort

GPS Staðsetning

N 64°59.21 W 023°12.67

Viðmiðun

WGS84

M.y. sjó

Skekka

&lt;10

Tegund minja

Eyðibýli

Tilgáta

Bæjarhóll

Fjöldi

1 - n

Hættumat

Ábúð

Hætta

Talsverð

Ástand

Sæmilegt

Aldur

1900-

Í eyði

1950

Minjagildi

Hátt

Merkja?

Já

Skrásetjari

Jóna Kristín Ámundadóttir

Dags.

7/10 2004

Friðlýsa?

Nei

Friðlýst?

Nei

Hvenær

**Lega og staðhættir**

Nokkrar rústir innan afgirts túns sem er um 500 m NA af húsunum að Suður-Bár.

**Heimildir og munnmæli**


Bár, Örnefnaskrá. Þorleifur Jóhannesson skráði. Örnefnastofnun.

**Lýsing****Eyðibýli.**

Svæðið sem um ræðir er um 200 x 100 m stórt og liggur N - S. Um er að ræða 2 gamlar byggingar frá fyrri hluta 20. aldar. Sú minni, staðsett í SV hluta svæðisins, er lítill kofi úr timbri, bárujárni og torfi, og er að hruni kominn. Hin byggingin, í NA hluta svæðisins, er steipt hlaða sem mun hafa verið tengd fjárhúsum og eru leifar þeirra til staðar. SA af þesum mannvirkjum eru leifar kálgarðs.

Á túninu eru einnig 2 rústir, nokkuð illa farnar, sem eru báðar ferkanntaðar og um 4 x 4 m og um 6 x 6 m. Einnig er nokkuð stór hóll um 20 m í þvermál VSV af hlöðunni og mun þar hugsanlega hafa einhver mannvirki staðið, ef til vill bæjarhúsin. Í hlíðinni austur af þessu afgirta svæði er nokkuð um túngarðsbrot.

Teikning/ljósmynd



Ljósmynd



Ljósmyndari

Jóna Kristín Ámundadóttir

Filma nr./teg. myndar

Olympus Cemedica C-2040zoom

**Athugasemdir**

Nánari skráning var ekki gerð á Arnarhóli vegna þess að rústirnar eru yngri en það sem núverandi Þjóðminjalög skilgreina sem fornleifar, en eru það áhugaverðar að rétt er að nefna þær í skránni. Einnig eru trúlega eldri minjar undir þeim sem nú eru greinanlegar.

# Fornleifaskrá

Aðalnr.

187

Sýsla

Snæfellssýsla

Sveitarfélag

Eyrarsveit

Táknatala

3709

Landareign

Arnarhóll

Nr

Heiti

Undirnr.

1

Staðfræðikort

GPS Staðsetning

N 64°59.27 W 023°12.81

Viðmiðun

WGS84

M.y. sjó

Skekka

&lt;10

Tegund minja

Rúst

Tilgáta

Fjöldi

1

Hættumat

Hætta

Ástand

Aldur

Í eyði

Minjagildi

Merkja?

Landeyðing

Lítill

Sæmilegt

1550-1900

Lítið

Nei

Skrásetjari

Dags.

Friðlýsa?

Friðlýst?

Hvenær

Jóna Kristín Ámundadóttir

7/10 2004

Nei

Nei

## Lega og staðhættir

Staðsett á hól um 150 m NV af hlöðunni á Arnarhóli. Umhverfið mjög þýft, mýrlent en einnig berir flákar til vesturs.

## Heimildir og munnmæli

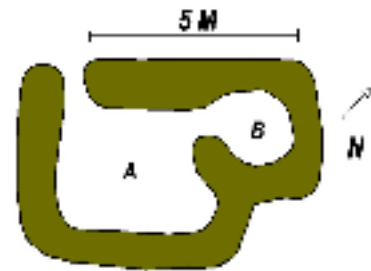
### Lýsing

#### Rúst.

7 x 5 m (NA - SV).

Veggir eru úr torfi en einnig voru steinar í grunni. Mælast þeir 0.3 - 0.7 m háir og 1 - 1.5 m breiðir. 2 hólf eru á rústinni (A - B). Er op úr hólfi A til NV en úr hólfi B til SV inn í hólfi A. Er rústin þýfð og ógreinileg - mikil sina.

### Teikning/ljósmynd



### Ljósmynd



Ljósmyndari

Jóna Kristín Ámundadóttir

Filma nr./teg. myndar

Olympus Cemedica C-2040zoom

### Athugasemdir

# Fornleifaskrá

Aðalnr.

188

Sýsla

Snæfellssýsla

Sveitarfélag

Eyrarsveit

Táknatala

3709

Landareign

Arnarhóll

Nr

Heiti

Undirnr.

1

Staðfræðikort

GPS Staðsetning

N 64°59.29 W 023°12.95

Viðmiðun

WGS84

M.y. sjó

Skekka

&lt;10

Tegund minja

Rúst

Tilgáta

Skotbyrgi

Fjöldi

1

Hættumat

Hætta

Ástand

Aldur

Í eyði

Landeyðing

Lítill

Lélegt

1550-1900

Minjagildi

Lítið

Merkja?

Nei

Skrásetjari

Dags.

Friðlýsa?

Nei

Friðlýst?

Nei

Hvenær

Jóna Kristín Ámundadóttir

7/10 2004

Lega og staðhættir

Staðsett á hól um 200 m austur af veginum. Umhverfið mjög þýft, mýrlent en einnig berir flákar til vesturs.

Heimildir og munnmæliLýsing**Rúst.**

Um 4 x 4 m.

Úr grjóti, hugsanlega eitthvað um torf, og um 0.4 - 0.7 m á hæð, ekki er hægt að greina breidd. Hrúga af hrundum steinum á gólfi. Gæti hafa verið skotbyrgi. Mikið af mosa og öðrum gróðri er vaxið hefur yfir steinana.

Teikning/ljósmyndLjósmynd

Ljósmyndari

Jóna Kristín Ámundadóttir

Filma nr./teg. myndar

Olympus Cemedica C-2040zoom

Athugasemdir

# Fornleifaskrá

Aðalnr.

189

Sýsla

Snæfellssýsla

Sveitarfélag

Eyrarsveit

Táknatala

3709

Landareign

Arnarhóll

Nr

Heiti

Undirnr.

1 - 2

Staðfræðikort

GPS Staðsetning

N 64°59.28 W 023°12.58

Viðmiðun

WGS84

M.y. sjó

Skekja

&lt;10

Tegund minja

Rústir

Tilgáta

Fjöldi

2

Hættumat

Hætta

Ástand

Aldur

Í eyði

Minjagildi

Merkja?

Landeyðing

Lítill

Sæmilegt

1550-1900

Lítið

Nei

Skrásetjari

Dags.

Friðlýsa?

Friðlýst?

Hvenær

Jóna Kristín Ámundadóttir

7/10 2004

Nei

Nei

**Lega og staðhættir**

2 Rústir staðsettar á hól um 60 m NNV af hlöðunni á Arnarhóli. Umhverfið mjög þýft, mýrlent en einnig berir flákar til vesturs.

**Heimildir og munnmæli****Lýsing****Rústir.**

Um er að ræða 2 nokkuð ógreinilegar og þýfðar rústir, þ.e.a.s. rúst með 2 hólfum er liggur aðeins til VNV af þeirri minni sem er aðeins með eitt hólf.

Teikning/ljósmynd



Ljósmynd



Ljósmyndari

Jóna Kristín Ámundadóttir

Filma nr./teg. myndar

Olympus Cemedica C-2040zoom

**Athugasemdir**

# Fornleifaskrá

Aðalnr.

189

Sýsla

Snæfellssýsla

Sveitarfélag

Eyrarsveit

Táknatala

3709

Landareign

Arnarhóll

Nr

Heiti

Undirnr.

1

Staðfræðikort

GPS Staðsetning

N 64°59.28 W 023°12.58

Viðmiðun

WGS84

M.y. sjó

Skekka

&lt;10

Tegund minja

Rúst

Tilgáta

Fjöldi

1

Hættumat

Hætta

Ástand

Aldur

Í eyði

Minjagildi

Merkja?

Landeyðing

Lítill

Sæmilegt

1550-1900

Talsvert

Nei

Skrásetjari

Dags.

Friðlýsa?

Friðlýst?

Hvenær

Jóna Kristín Ámundadóttir

7/10 2004

Nei

Nei

## Legg og staðhættir

Rúst staðsett á hól um 60 m NNV af hlöðunni á Arnarhóli. Um 8 m VNV af rúst nr. 189:2. Umhverfið mjög þýft, mýrlent en einnig berir flákar til vesturs.

## Heimildir og munnmæli

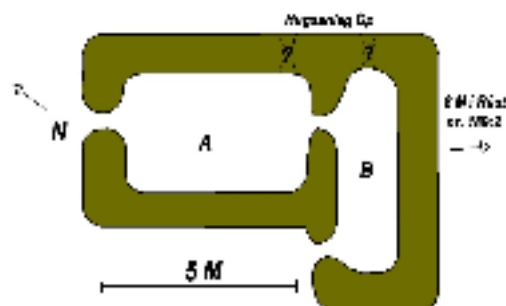
### Lýsing

#### Rúst.

9 x 7 m (NV - SA).

Veggir úr torfi, hugsanlega steinar í grunn. Veggir eru 0.5 - 0.8 m háir og um 0.5 - 1 m breiðir. 2 hólf eru á rústinni (A - B) og eru op til NV, einnig eru hugsanleg op til NA. Er rústin mjög gróin - mikil sina.

### Teikning/ljósmynd



### Ljósmynd



Ljósmyndari

Jóna Kristín Ámundadóttir

Filma nr./teg. myndar

Olympus Cemedica C-2040zoom

### Athugasemdir

# Fornleifaskrá

Aðalnr.

189

Sýsla

Snæfellssýsla

Sveitarfélag

Eyrarsveit

Táknatala

3709

Landareign

Arnarhóll

Nr

Heiti

Undirnr.

2

Staðfræðikort

GPS Staðsetning

N 64°59.26 W 023°12.64

Viðmiðun

WGS84

M.y. sjó

Skekka

&lt;10

Tegund minja

Rúst

Tilgáta

Fjöldi

1

Hættumat

Hætta

Ástand

Aldur

Í eyði

Minjagildi

Merkja?

Landeyðing

Lítill

Lélegt

1550-1900

Lítið

Nei

Skrásetjari

Dags.

Friðlýsa?

Friðlýst?

Hvenær

Jóna Kristín Ámundadóttir

7/10 2004

Nei

Nei

**Lega og staðhættir**

Rúst staðsett á hól um 60 m NNV af hlöðunni á Arnarhóli. Um 8 m ASA af rúst nr. 189:1. Umhverfið mjög þýft, mýrlent en einnig berir flákar til vesturs.

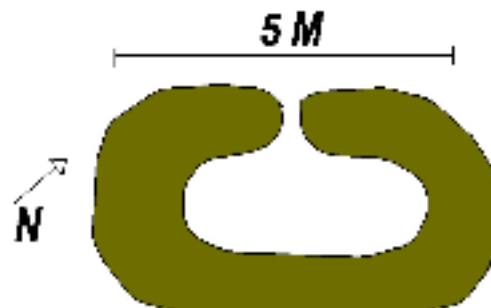
**Heimildir og munnmæli****Lýsing****Rúst.**

6 x 3 m (NA - SV).

Veggir eru úr torfi, hugsanlega steinar í grunni.

Mælast 0.5 - 0.7 m háir og um 1 - 1.5 m breiðir. Op er til NV. Nokkuð ógreinileg, mjög gróin - sina.

Teikning/ljósmynd



Ljósmynd



Ljósmyndari

Jóna Kristín Ámundadóttir

Filma nr./teg. myndar

Olympus Camedia C-2040zoom

**Athugasemdir**

# Fornleifaskrá

Aðalnr.

190

Sýsla

Snæfellssýsla

Sveitarfélag

Eyrarsveit

Táknatala

3709

Landareign

Anarhóll

Nr

Heiti

Undirnr.

1

Staðfræðikort

GPS Staðsetning

N 64°59.22 W 023°12.47

Viðmiðun

WGS84

M.y. sjó

Skekka

&lt;10

Tegund minja

Rúst

Tilgáta

Fjöldi

1

Hættumat

Hætta

Ástand

Aldur

Í eyði

Minjagildi

Merkja?

Landeyðing

Lítill

Lélegt

1550-1900

Talsvert

Nei

Skrásetjari

Dags.

Friðlýsa?

Friðlýst?

Hvenær

Jóna Kristín Ámundadóttir

7/10 2004

Nei

Nei

Lega og staðhættir

Staðsett í hlíðini beint austur af hlöðunni á Arnarhóli, í grösugri dæld milli berra fláka.

Heimildir og munnmæli

Lýsing

**Rúst.**

9 x 4 m (NA - SV).

Veggir úr torfi, hugsanlega steinar í grunn. Mælast veggirnir 0.4 - 0.8 m háir og um 0.5 - 1 m breiðir.

Eru 2 hólfi á rústinni, hugsanlega 3 (A - B, C?), en NA hluti rústarinnar er mjög ógreinilegur. Op er úr hólfi A til NV, hugsanlegt op er úr hólfi C? til NA. Vel gróin og þýfð - sína.

Teikning/ljósmynd



Ljósmynd



Ljósmyndari

Jóna Kristín Ámundadóttir

Filma nr./teg. myndar

Olympus Cemedica C-2040zoom

Athugasemdir

# Fornleifaskrá

Aðalnr.

191

Sýsla

Snæfellssýsla

Sveitarfélag

Eyrarsveit

Táknatala

3709

Landareign

Arnarhóll

Nr

Heiti

Undirnr.

1

Staðfræðikort

GPS Staðsetning

N 64°59.12 W 023°12.18

Viðmiðun

WGS84

M.y. sjó

Skekka

&lt;10

Tegund minja

Rúst

Tilgáta

Fjöldi

1

Hættumat

Hætta

Ástand

Aldur

Í eyði

Minjagildi

Merkja?

Landeyðing

Talsverð

Lélegt

1550-1900

Talsvert

Nei

Skrásetjari

Dags.

Friðlýsa?

Friðlýst?

Hvenær

Jóna Kristín Ámundadóttir

7/10 2004

Nei

Nei

Lega og staðhættir

Rústarhóll staðsettur um 350 m SA af hlöðunni á Arnarhóli við Bárará er rennur úr Ytravatni.

Heimildir og munnmæli

Lýsing

**Rúst.**

Er hóllinn um 10 x 10 m í þvermál. Hóllinn er of þýfður og hulinn sinu til að sjá form þeirra mannvirkja sem staðið hafa á hólnum, en þau munu hafa verið úr torfi og grjóti.

Teikning/ljósmynd



Ljósmynd



Ljósmyndari

Jóna Kristín Ámundadóttir

Filma nr./teg. myndar

Olympus Cemedica C-2040zoom

Athugasemdir

# Fornleifaskrá

Aðalnr.

192

Sýsla

Snæfellssýsla

Sveitarfélag

Eyrarsveit

Táknatala

3709

Landareign

Suður-Bár

Nr

Heiti

Undirnr.

1

Staðfræðikort

GPS Staðsetning

N 64°58.99 W 023°12.44

Viðmiðun

WGS84

M.y. sjó

Skekka

&lt;10

Tegund minja

Rúst

Tilgáta

Fjöldi

1

Hættumat

Hætta

Ástand

Aldur

Í eyði

Minjagildi

Merkja?

Landeyðing

Lítill

Lélegt

1550-1900

Lítið

Nei

Skrásetjari

Dags.

Friðlýsa?

Friðlýst?

Hvenær

Jóna Kristín Ámundadóttir

7/10 2004

Nei

Nei

Lega og staðhættir

Staðsett upp á hálsi norðan við Bárará.

Heimildir og munnmæli

Lýsing

**Rúst.**

8 x 5 m (NA - SV).

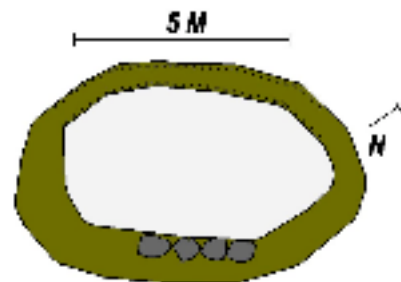
Veggir úr torfi og grjóti, mælast 0.2 - 0.8 m háir og

um 0.5 - 1 m breiðir. Hringlaga, ekkert op

greinanlegt en NV hluti hennar er mjög ógreinilegur.

Eflaust tengd rústunum sem skráðar eru sem nr. 193.

Teikning/ljósmynd



Ljósmynd



Ljósmyndari

Jóna Kristín Ámundadóttir

Filma nr./teg. myndar

Olympus Cemedica C-2040zoom

Athugasemdir

# Fornleifaskrá

Aðalnr.

193

Sýsla

Snæfellssýsla

Sveitarfélag

Eyrarsveit

Táknatala

3709

Landareign

Suður-Bár

Nr

Heiti

Stekkrurinn

Undirnr.

1 - 2

Staðfræðikort

GPS Staðsetning

N 64°58.97 W 023°12.53

Viðmiðun

WGS84

M.y. sjó

Skekka

&lt;10

Tegund minja

Stekkur og túngarður

Tilgáta

Fjöldi

2

Hættumat

Hætta

Ástand

Aldur

Í eyði

Minjagildi

Merkja?

Landeyðing

Lítill

Sæmilegt

1550-1900

Talsvert

Nei

Skrásetjari

Dags.

Friðlýsa?

Friðlýst?

Hvenær

Jóna Kristín Ámundadóttir

7/10 2004

Nei

Nei

Lega og staðhættir

Staðsett fyrir norðan Bárará, upp við hlíðina.

Heimildir og munnmæli

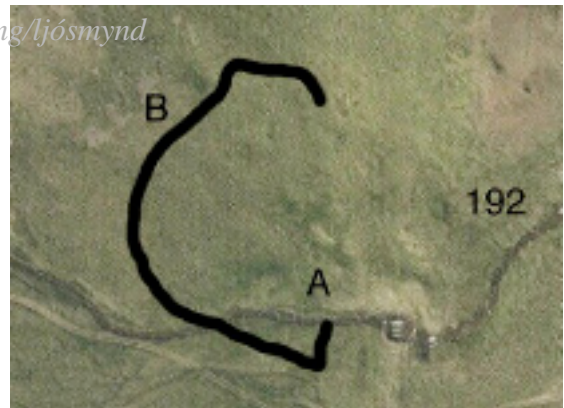
Bár, Örnefnaskrá. Þorleifur Jóhannesson skráði. Örnefnastofnun.

Lýsing

**Stekkur og túngarður.**

Nokkuð stórt svæði um 80 x 50 m er liggur N - S. Um er að ræða annarsvegar hlaðna rúst sem kölluð var Stekkurinn og er skráð í örnefnaskrá sem grjóthbyrgi sem fé var rekið í, hinsvegar er um að ræða nokkuð stóran túngarð sem umlykur svæðið.

Teikning/Ljósmynd



Ljósmynd



Ljósmyndari

Jóna Kristín Ámundadóttir

Filma nr./tegn. myndar

Olympus Cemedica C-2040zoom

Athugasemdir

# Fornleifaskrá

Aðalnr.

193

Sýsla

Snæfellssýsla

Sveitarfélag

Eyrarsveit

Táknatala

3709

Landareign

Suður-Bár

Nr

Heiti

Stekkurinn

Undirnr.

1

Staðfræðikort

GPS Staðsetning

N 64°58.97 W 023°12.53

Viðmiðun

WGS84

M.y. sjó

Skekja

&lt;10

Tegund minja

Stekkur

Tilgáta

Fjöldi

1

Hættumat

Hætta

Ástand

Aldur

Í eyði

Minjagildi

Merkja?

Landeyðing

Mikil

Lélegt

1550-1900

Talsvert

Nei

Skrásetjari

Dags.

Friðlýsa?

Friðlýst?

Hvenær

Jóna Kristín Ámundadóttir

7/10 2004

Nei

Nei

## Lega og staðhættir

Staðsett alveg við Bárará, til norðurs upp við hlíðina. Nokkur hætta á að Bárará muni bora sig inn í rústina en svo virðist sem eitthvað af henni sé nú þegar fallið í ána.

## Heimildir og munnmæli

Bár, Örnefnaskrá. Þorleifur Jóhannesson skráði. Örnefnastofnun.

## Lýsing

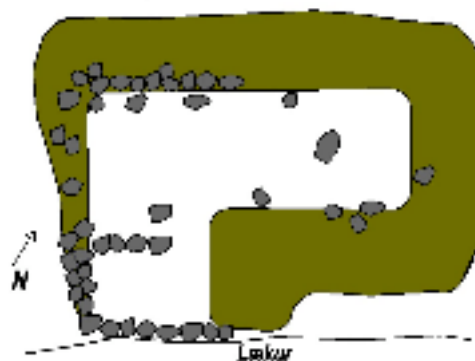
### Stekkur.

11 x 8 m (NA - SV).

Veggir ur tofi og grjóti, um 0.2 - 1 m háir og um 0.5 - 2 m breiðir. Ekkert greinanlegt op en syðri hluti hennar nokkuð ógreinilegur svo hugsanlegt er að op muni hafa verið þar. Mjög hrúnin, nokkuð gróin.

Teikning/ljósmynd

5 M



Ljósmynd



Ljósmyndari

Jóna Kristín Ámundadóttir

Filma nr./teg. myndar

Olympus Cemedica C-2040zoom

## Athugasemdir

# Fornleifaskrá

Aðalnr.

193

Sýsla

Snæfellssýsla

Sveitarfélag

Eyrarsveit

Táknatala

3709

Landareign

Suður-Bár

Nr

Heiti

Stekkurinn

Undirnr.

2

Staðfræðikort

GPS Staðsetning

Viðmiðun

M.y. sjó

Skekka

&lt;10

Tegund minja

Túngarður

Tilgáta

Fjöldi

1

Hættumat

Hætta

Ástand

Aldur

Í eyði

Minjagildi

Merkja?

Landeyðing

Talsverð

Sæmilegt

1550-1900

Lítið

Nei

Skrásetjari

Dags.

Friðlýsa?

Friðlýst?

Hvenær

Jóna Kristín Ámundadóttir

7/10 2004

Nei

Nei

**Lega og staðhættir**

Staðsettur báðu megin við Bárará, gengur upp í hlíðina.

**Heimildir og munnmæli**

Bár, Örnefnaskrá. Þorleifur Jóhannesson skráði. Örnefnastofnun.

**Lýsing****Túngarður.**

Um 200 m langur túngarður er umlykur svæði sem er undir hlíðinni við Bárarársfoss. Vegna þess að Bárará liggur í gegnum túngarðinn hefur hún flust til eftir að garðurinn var byggður. Garðurinn er úr jarðvegi og steinum, um 0.4 - 0.6 m hár og um 0.5 - 1 m breiður.

Teikning/ljósmynd



Ljósmynd



Ljósmyndari

Jóna Kristín Ámundadóttir

Filma nr./teg. myndar

Olympus Cemedica C-2040zoom

**Athugasemdir**

# Fornleifaskrá

Aðalnr.

194

Sýsla

Snæfellssýsla

Sveitarfélag

Eyrarsveit

Táknatala

3709

Landareign

Suður-Bár

Nr

Heiti

Undirnr.

1

Staðfræðikort

GPS Staðsetning

N 64°59.09 W 023°12.62

Viðmiðun

WGS84

M.y. sjó

Skekka

&lt;10

Tegund minja

Rúst

Tilgáta

Fjöldi

1

Hættumat

Hætta

Ástand

Aldur

Í eyði

Minjagildi

Merkja?

Landeyðing

Lítill

Sæmilegt

1550-1900

Talsvert

Nei

Skrásetjari

Dags.

Friðlýsa?

Friðlýst?

Hvenær

Jóna Kristín Ámundadóttir

7/10 2004

Nei

Nei

**Lega og staðhættir**

Staðsett á litlum hól er stendur upp úr mýrinni um 20 m suður af girðingunni sem umlykur Arnarhól.

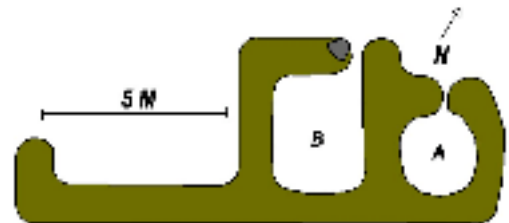
**Heimildir og munnmæli****Lýsing****Rúst.**

13 x 5 m (NA - SV).

Veggir úr torfi og grjóti, um 0.3 - 0.7 m háir og um 1 m breiðir. 2 hólf (A - B) og eru op úr þeim til NV.

Einnig liggur 6 m langur veggur út frá rústinni er gæti bent til afgangis aðhalds. Rústin vel þýfð og gróin.

Teikning/ljósmynd



Ljósmynd



Ljósmyndari

Jóna Kristín Ámundadóttir

Filma nr./teg. myndar

Olympus Cemedica C-2040zoom

**Athugasemdir**

# Fornleifaskrá

Aðalnr.

195

Sýsla

Snæfellssýsla

Sveitarfélag

Eyrarsveit

Táknatala

3709

Landareign

Arnarhóll

Nr

Heiti

Undirnr.

1

Staðfræðikort

GPS Staðsetning

N 64°59.10 W 023°11.52

Viðmiðun

WGS84

M.y. sjó

Skekka

&lt;10

Tegund minja

Rúst

Tilgáta

Fjöldi

1

Hættumat

Ekkert

Hætta

Engin

Ástand

Sæmilegt

Aldur

1550-1900

Í eyði

Minjagildi

Talsvert

Merkja?

Nei

Skrásetjari

Jóna Kristín Ámundadóttir

Dags.

8/10 2004

Friðlýsa?

Nei

Friðlýst?

Nei

Hvenær

**Lega og staðhættir**

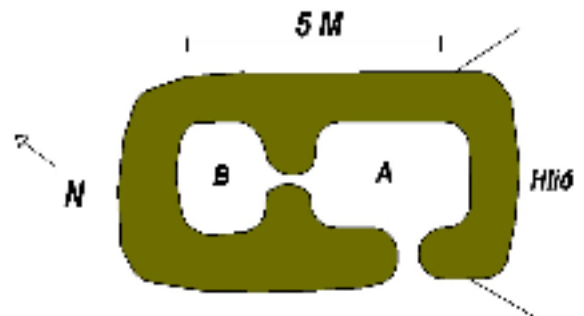
Staðsett utan í bakka um 50 m norður af NA horni Ytra-Bárarvatns.

**Heimildir og munnmæli****Lýsing****Rúst.**

7 x 4 m (NV - SA).

Veggir úr torfi, um 0.4 - 0.8 m háir og um 1 m breiðir. 2 hólfi (A - B). Op er úr hólfi A til SV. Rústin er vel gróin - nokkur sina.

Teikning/ljósmynd



Ljósmynd



Ljósmyndari

Jóna Kristín Ámundadóttir

Filma nr./teg. myndar

Olympus Cemedica C-2040zoom

**Athugasemdir**

# Fornleifaskrá

Aðalnr.

196

Sýsla

Snæfellssýsla

Sveitarfélag

Eyrarsveit

Táknatala

3709

Landareign

Hjarðarból

Nr

Heiti

Undirnr.

1

Staðfræðikort

GPS Staðsetning

N 64°58.15 W 023°09.86

Viðmiðun

WGS84

M.y. sjó

Skekka

&lt;10

Tegund minja

Vörður

Tilgáta

Fjöldi

2

Hættumat

Ekkert

Hætta

Engin

Ástand

Ágætt

Aldur

1900-

Í eyði

Minjagildi

Lítið

Merkja?

Nei

Skrásetjari

Jóna Kristín Ámundadóttir

Dags.

8/10 2004

Friðlýsa?

Nei

Friðlýst?

Nei

Hvenær

**Legg og staðhættir**

Staðsettar upp í hárrí hlíð norðan við Klakkstjörn sem stendur á miðjum Klakkshaus.

**Heimildir og munnmæli****Lýsing****Vörður.**

Nýlega hlaðnar vörður. Sú sem er til SV er mun stærri, um 2 m há, og um 1.5 m í þvermál. 2 m til NA er önnur minni varða sem er 1 m í þvermál og um 1.3 m há. Hafa efalaust verið hlaðnar til að varða leiðina að Klakkstjörn.

Teikning/Ljósmynd



Ljósmynd



Ljósmyndari

Jóna Kristín Ámundadóttir

Filma nr./teg. myndar

Olympus Cemedica C-2040zoom

**Athugasemdir**

# Fornleifaskrá

Aðalnr.

197

Sýsla

Snæfellssýsla

Sveitarfélag

Eyrarsveit

Táknatala

3709

Landareign

Hjarðarból

Nr

Heiti

Klakkstjörn

Undirnr.

1

Staðfræðikort

GPS Staðsetning

N 64°58.09 W 023°09.70

Viðmiðun

WGS84

M.y. sjó

Skekka

&lt;10

Tegund minja

Staður tengdur þjóðtrú

Tilgáta

Fjöldi

1

Hættumat

Ekkert

Hætta

Engin

Ástand

Ágætt

Aldur

-

Í eyði

Minjagildi

Lítið

Merkja?

Já

Skrásetjari

Jóna Kristín Ámundadóttir

Dags.

8/10 2004

Friðlýsa?

Nei

Friðlýst?

Nei

Hvenær

## Lega og staðhættir

Upp af Urðum er grágrýtisklettabelti er hækkar til norðurs og kallast Urðarhaus. Lengra vestur hækkar það og er þar kallað Klakkshaus en upp á þessari klettaborg er hringlaga tjörn er heitir Klakkstjörn.

## Heimildir og munnmæli

Hjarðarból, Örnefnaskrá. Karl Þorleifur Kristjánsson skráði. Örnefnastofnun.

## Lýsing

### Staður tengdur þjóðtrú.

Samkvæmt heimildum eru gamlir hulduhöfudmenn bundnir við Klakkstjörn. Þjóðsögur segja að á Jónsmessunótt fljóta á tjörninni náttúrusteinar og óskasteinar, en til að það gangi eftir má ekki mæla orð á uppleið og aldrei líta um öxl.

## Teikning/ljósmynd



## Ljósmynd



Ljósmyndari

Jóna Kristín Ámundadóttir

Filma nr./teg. myndar

Olympus Cemedica C-2040zoom

## Athugasemdir

# Fornleifaskrá

Aðalnr.

198

Sýsla

Snæfellssýsla

Sveitarfélag

Eyrarsveit

Táknatala

3709

Landareign

Hjarðarból

Nr

Heiti

Undirnr.

1

Staðfræðikort

GPS Staðsetning

N 64°58.31 W 023°09.18

Viðmiðun

WGS84

M.y. sjó

Skekka

&lt;10

Tegund minja

Vörður

Tilgáta

Fjöldi

2

Hættumat

Skríðufall

Hætta

Talsverð

Ástand

Sæmilegt

Aldur

1900-

Í eyði

Skrásetjari

Jóna Kristín Ámundadóttir

Dags.

8/10 2004

Minjagildi

Lítið

Merkja?

Nei

Friðlýsa?

Nei

Friðlýst?

Nei

Hvenær

**Lega og staðhættir**

Staðsettar á austasta hluta Urðarhauss, beint austur af Hjarðarbólsodda, lýtur yfir Hjarðarból á staðnum.

**Heimildir og munnmæli****Lýsing****Vörður.**

Eru um 15 m á milli varðanna. Báðar vörðurnar eru um 1.5 m í þvermál og um 1 m háar. Lítið um gróður, enda hátt uppi og nokkuð hvasst á þessum stað. Hætta á skríðuföllum frá svæðinu sem vörðunar eru á.

Teikning/ljósmynd



Ljósmynd



Ljósmyndari

Jóna Kristín Ámundadóttir

Filma nr./teg. myndar

Olympus Cemedica C-2040zoom

**Athugasemdir**

# Fornleifaskrá

Aðalnr.

199

Sýsla

Snæfellssýsla

Sveitarfélag

Eyrarsveit

Táknatala

3709

Landareign

Suður-Bár

Nr

Heiti

Undirnr.

1

Staðfræðikort

GPS Staðsetning

N 64°58.95 W 023°12.18

Viðmiðun

WGS84

M.y. sjó

Skekka

&lt;10

Tegund minja

Rúst

Tilgáta

Aðhald

Fjöldi

1

Hættumat

Hætta

Ástand

Aldur

Í eyði

Minjagildi

Merkja?

Landeyðing

Lítill

Lélegt

1550-1900

Lítið

Nei

Skrásetjari

Dags.

Friðlýsa?

Friðlýst?

Hvenær

Jóna Kristín Ámundadóttir

8/10 2004

Nei

Nei

Leggja og staðhættir

Staðsett á holtinu fyrir ofan Bár um 200 m ASA af Bárarársfossi. Nokkuð um þúfur og bera fláka í umhverfinu.

Heimildir og munnmæliLýsing**Rúst.**

Eru mannvirkin á svæðinu um 13 x 10 m stór (V - N), en of ógreinilegar til teikningar. eru úr torfi, hugsanlega steinar í grunni, um 0.3 - 0.7 m háir, ekki hægt að greina breidd. Virðist sem um nokkur hólf hafi verið í mannvirkinu. Rústin er á smá hól, mjög þýfð og ógreinileg.

Teikning/Ljósmynd



Ljósmynd



Ljósmyndari

Jóna Kristín Ámundadóttir

Filma nr./teg. myndar

Olympus Cemedica C-2040zoom

Athugasemdir

# Fornleifaskrá

Aðalnr.

200

Sýsla

Snæfellssýsla

Sveitarfélag

Eyrarsveit

Táknatala

3709

Landareign

Suður-Bár

Nr

Heiti

Undirnr.

1

Staðfræðikort

GPS Staðsetning

N 64°59.13 W 023°13.21

Viðmiðun

WGS84

M.y. sjó

Skekka

&lt;10

Tegund minja

Rúst

Tilgáta

Kálgarður

Fjöldi

1

Hættumat

Hætta

Ástand

Aldur

Í eyði

Minjagildi

Merkja?

Landgræðsla

Talsverð

Sæmilegt

1900-

Lítið

Nei

Skrásetjari

Dags.

Friðlýsa?

Friðlýst?

Hvenær

Jóna Kristín Ámundadóttir

15/10 2004

Nei

Nei

**Lega og staðhættir**

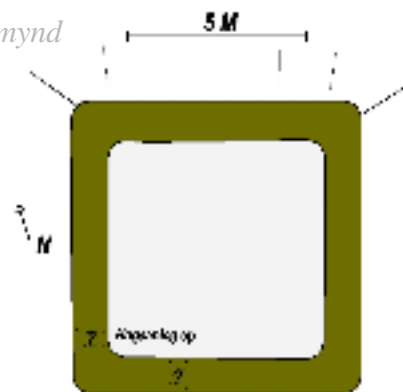
Staðsett í hlíð um 120 m norður af sumarbústað í landi Norður-Bár, norðan við Bárará, á litlu afgirtu svæði sem mun vera til skógræktar. Nokkur hætta vegna skógræktar.

**Heimildir og munnmæli****Lýsing****Rúst.**

8 x 8 m (NNA - SSV).

Veggir eru úr torfi, hugsanlega steinar í grunni, um 0.3 - 0.5 m háir og um 1 m breiðir. Hugsanleg op eru í vesturhluta rústarinnar. Er rústin smá þýfð, vel gróin af grasi og af ýmsum gróðri t.d. nýlega gróðursettum trjám, burknum, og lyngi. Eflaust eru fleiri rústir á svæðinu en eru ekki greinanlegar á yfirborðinu.

Teikning/ljósmynd



Ljósmynd



Ljósmyndari

Jóna Kristín Ámundadóttir

Filma nr./teg. myndar

Olympus Cemedica C-2040zoom

**Athugasemdir**

Það þarf að sjá til þess að þeim trjáplöntum sem hefur verið plantað í rústina verði fjarlægðar og ekki verði plantað í hana í framtíðinni.

# Fornleifaskrá

Aðalnr.

201

Sýsla

Snæfellssýsla

Sveitarfélag

Eyrarsveit

Táknatala

3709

Landareign

Suður-Bár

Nr

Heiti

Undirnr.

1

Staðfræðikort

GPS Staðsetning

N 64°59.10 W 023°13.14

Viðmiðun

WGS84

M.y. sjó

Skekka

&lt;10

Tegund minja

Rúst

Tilgáta

Kálgarður

Fjöldi

1

Hættumat

Ábúð

Hætta

Lítill

Ástand

Sæmilegt

Aldur

1900-

Í eyði

Minjagildi

Lítið

Merkja?

Nei

Skrásetjari

Jóna Kristín Ámundadóttir

Dags.

15/10 2004

Friðlýsa?

Nei

Friðlýst?

Nei

Hvenær

**Legg og staðhættir**

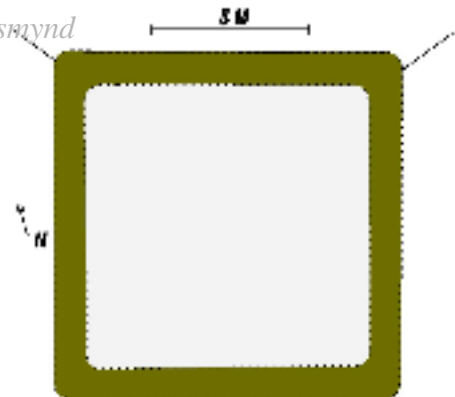
Staðsett í hlíð um 80 m NA af sumarbústað í landi Norður-Bár, um 15 m norðan við Bárará.

**Heimildir og munnmæli****Lýsing****Rúst.**

11 x 11 m (NNA - SSV).

Veggir úr jarðvegi - torfi, hugsanlega steinar í grunn, um 0.2 - 0.4 m háir og um 1 m breiðir. Ekkert op greinanlegt. Viðkomandi rúst er mjög lík rúst nr. 200 en mun verr farin, nokkuð hrunin. Vel gróin.

Teikning/ljósmynd



Ljósmynd



Ljósmyndari

Jóna Kristín Ámundadóttir

Filma nr./teg. myndar

Olympus Cemedica C-2040zoom

**Athugasemdir**

# Fornleifaskrá

Aðalnr.

202

Sýsla

Snæfellssýsla

Sveitarfélag

Eyrarsveit

Táknatala

3709

Landareign

Suður-Bár

Nr

Heiti

Norður-Bár

Undirnr.

1 - 4

Staðfræðikort

GPS Staðsetning

N 64°58.99 W 023°13.10

Viðmiðun

WGS84

M.y. sjó

Skekka

&lt;10

Tegund minja

Eyðibýli

Tilgáta

Fjöldi

4

Hættumat

Ábúð

Hætta

Talsverð

Ástand

Lélegt

Aldur

1900-

Í eyði

1947

Minjagildi

Hátt

Merkja?

Nei

Skrásetjari

Jóna Kristín Ámundadóttir

Dags.

15/10 2004

Friðlýsa?

Nei

Friðlýst?

Nei

Hvenær

## Lega og staðhættir

Rústirnar eru staðsettar á litlum hálsi sem er um 50 m suður af steyptu húsi á Norður-Bár að girðingu Suður-Bárs.

## Heimildir og munnmæli

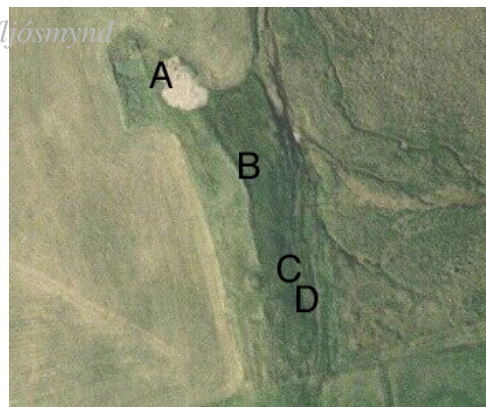
Bár, Örnefnaskrá. Þorleifur Jóhannesson skráði. Örnefnastofnun.

## Lýsing

### Eyðibýli.

Svæðið sem mannvirkin eru á er um 150 x 50 m stórt og liggur NNV - SSA. Um er að ræða rústahól með mikið af njóla - hugsanlega kálgarður, túngarðsbrot er liggur eftir mestöllu svæðinu og 2 litlum rústum í syðsta hluta svæðisins. Svæðið er mjög þýft - mikil sina og einnig hefur það verið sléttað að hluta. Eflaust verið fleiri rústir á svæðinu en eru ekki greinanlegar á yfirborðinu vegna sléttunar.

Teikning/ljósmynd



Ljósmynd



Ljósmyndari

Jóna Kristín Ámundadóttir

Filma nr./teg. myndar

Olympus Cemedica C-2040zoom

## Athugasemdir

# Fornleifaskrá

Aðalnr.

202

Sýsla

Snæfellssýsla

Sveitarfélag

Eyrarsveit

Táknatala

3709

Landareign

Suður-Bár

Nr

Heiti

Norður-Bár

Undirnr.

1

Staðfræðikort

GPS Staðsetning

N 64°58.39 W 023°13.10

Viðmiðun

WGS84

M.y. sjó

Skekka

&lt;10

Tegund minja

Bæjarhóll

Tilgáta

Fjöldi

1

Hættumat

Ábúð

Hætta

Talsverð

Ástand

Lélegt

Aldur

1900-

Í eyði

1947

Minjagildi

Hátt

Merkja?

Nei

Skrásetjari

Jóna Kristín Ámundadóttir

Dags.

15/10 2004

Friðlýsa?

Nei

Friðlýst?

Nei

Hvenær

## Lega og staðhættir

Minjarnar eru staðsettar um 50 m suður af steyptu húsi á Norður-Bár.

## Heimildir og munnmæli

Bár, Örnefnaskrá. Þorleifur Jóhannesson skráði. Örnefnastofnun.

## Lýsing

### Bæjarhóll.

Svæðið er um 60 x 50 m stórt (NV - SA). Er það aflangur hóll sem er mjög þýfður, með mikilli sinu og njóla. Mannvirkið hefur verið slettað að mestu og er lítið vottur eftir af fyrri mannvirkjum. Leifar eru af kálgarði (um 20 x 15 m stórum er lá NNV - SSA).

Teikning/ljósmynd



Ljósmynd



Ljósmyndari

Jóna Kristín Ámundadóttir

Filma nr./teg. myndar

Olympus Cemedica C-2040zoom

## Athugasemdir

# Fornleifaskrá

Aðalnr.

202

Sýsla

Snæfellssýsla

Sveitarfélag

Eyrarsveit

Táknatala

3709

Landareign

Suður-Bár

Nr

Heiti

Norður-Bár

Undirnr.

2

Staðfræðikort

GPS Staðsetning

Viðmiðun

M.y. sjó

Skekka

&lt;10

Tegund minja

Túngarður

Tilgáta

Fjöldi

1

Hættumat

Ábúð

Hætta

Talsverð

Ástand

Sæmilegt

Aldur

1900-

Í eyði

1947

Minjagildi

Lítið

Merkja?

Nei

Skrásetjari

Jóna Kristín Ámundadóttir

Dags.

15/10 2004

Friðlýsa?

Nei

Friðlýst?

Nei

Hvenær

**Legg og staðhættir**

Staðsett milli Rústa nr. 202:1 og nr. 202:3.

**Heimildir og munnmæli**

Bár, Örnefnaskrá. Þorleifur Jóhannesson skráði. Örnefnastofnun.

**Lýsing****Túngarður.**

Úr jarðvegi og steinum, um 70 m langur, 0.3 - 1 m hár og 0.5 - 2 m breiður. Liggur NNV - SSA. Mjög óreglulegur, þýfður og hruninn. Gæti hafa haldið áfram sunnan við rústir nr. 202:3 og nr. 202:4 en það svæði er innan túns Suður-Bárs og hefur verið sléttað.

Teikning/ljósmynd



Ljósmynd



Ljósmyndari

Jóna Kristín Ámundadóttir

Filma nr./teg. myndar

Olympus Cemedica C-2040zoom

**Athugasemdir**

# Fornleifaskrá

Aðalnr.

202

Sýsla

Snæfellssýsla

Sveitarfélag

Eyrarsveit

Táknatala

3709

Landareign

Suður-Bár

Nr

Heiti

Norður-Bár

Undirnr.

3

Staðfræðikort

GPS Staðsetning

N 64°58.95 W 023°13.05

Viðmiðun

WGS84

M.y. sjó

Skekka

&lt;10

Tegund minja

Rúst

Tilgáta

Fjöldi

1

Hættumat

Ábúð

Hætta

Talsverð

Ástand

Lélegt

Aldur

1900-

Í eyði

1947

Minjagildi

Lítið

Merkja?

Nei

Skrásetjari

Jóna Kristín Ámundadóttir

Dags.

15/10 2004

Friðlýsa?

Nei

Friðlýst?

Nei

Hvenær

**Lega og staðhættir**

Staðsett um 2 m S af suðurenda garðlagsins sem skráð er nr. 202:2. Umhverfið er vel þýft.

**Heimildir og munnmæli**

Bár, Örnefnaskrá. Þorleifur Jóhannesson skráði. Örnefnastofnun.

**Lýsing****Rúst.**

6 x 3.5 m (NA - SV).

Veggir eru úr torfi, hugsanlega grjót í grunn, 0.5 - 1 m háir og um 1 - 1.5 m breiðir. Op er til NV.

Nokkuð hrúnin.

Teikning/ljósmynd



Ljósmynd



Ljósmyndari

Jóna Kristín Ámundadóttir

Filma nr./tegn. myndar

Olympus Cemedica C-2040zoom

**Athugasemdir**

# Fornleifaskrá

Aðalnr.

202

Sýsla

Snæfellssýsla

Sveitarfélag

Eyrarsveit

Táknatala

3709

Landareign

Suður-Bár

Nr

Heiti

Norður-Bár

Undirnr.

4

Staðfræðikort

GPS Staðsetning

N 64°58.95 W 023°13.04

Viðmiðun

WGS84

M.y. sjó

Skekka

&lt;10

Tegund minja

Rúst

Tilgáta

Gerði

Fjöldi

1

Hættumat

Ábúð

Hætta

Talsverð

Ástand

Lélegt

Aldur

1900-

Í eyði

1947

Skrásetjari

Jóna Kristín Ámundadóttir

Dags.

15/10 2004

Minjagildi

Lítið

Merkja?

Nei

Friðlýsa?

Nei

Friðlýst?

Nei

Hvenær

## Lega og staðhættir

Mannvirkið er staðsett um 5 m suður af rúst nr. 202:3. Umhverfið vel þýft og mikil sína.

## Heimildir og munnmæli

Bár, Örnefnaskrá. Þorleifur Jóhannesson skráði. Örnefnastofnun.

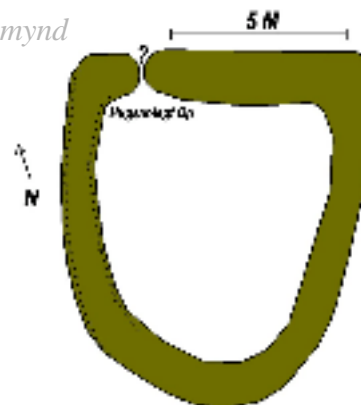
## Lýsing

### Rúst.

10 x 8 m stór ( NNA - SSV).

Veggir eru úr torfi, hugsanlega grjót í grunni. Um 0.3 - 0.7 m háir og um 1 - 1.5 m breiðir. Op er til NNA. Hugsanlega hefur gólfleti rústarinnar verið skipt niður í hólf en það er ekki greinanlegt í dag. Nokkuð hrunin og ógreinileg.

## Teikning/ljósmynd



## Ljósmynd



Ljósmyndari

Jóna Kristín Ámundadóttir

Filma nr./teg. myndar

Olympus Cemedica C-2040zoom

## Athugasemdir

# Fornleifaskrá

Aðalnr.

203

Sýsla

Snæfellssýsla

Sveitarfélag

Eyrarsveit

Táknatala

3709

Landareign

Suður-Bár

Nr

Heiti

Undirnr.

1

Staðfræðikort

GPS Staðsetning

N 64°58.75 W 023°13.32

Viðmiðun

WGS84

M.y. sjó

Skekka

&lt;10

Tegund minja

Naust

Tilgáta

Fjöldi

1

Hættumat

Landeyðing

Hætta

Mikil

Ástand

Lélegt

Aldur

1900-

Í eyði

Minjagildi

Talsvert

Merkja?

Nei

Skrásetjari

Jóna Kristín Ámundadóttir

Dags.

15/10 2004

Friðlýsa?

Nei

Friðlýst?

Nei

Hvenær

**Legu og staðhættir**

Staðsett við sjávarbakkann um 300 m VSV af bænum að Suður-Bár.

**Heimildir og munnmæli****Lýsing****Naust.**

Niðurgrafið í sjávarbakkann, um 12 x 8 m stórt og um 1.5 m djúpt. Liggur í naustinu hálf brotinn bátur um 10 m langur. Munnmælasögur segja að brakið hafi verið úr Edduni er fórst 1954. Er byrjað að brotna úr opi naustsins vegna ágangs sjávar.

**Teikning/ljósmynd****Ljósmynd**

Ljósmyndari

Jóna Kristín Ámundadóttir

Filma nr./teg. myndar

Olympus Cemedica C-2040zoom

**Athugasemdir**

# Fornleifaskrá

Aðalnr.

204

Sýsla

Snæfellssýsla

Sveitarfélag

Eyrarsveit

Táknatala

3709

Landareign

Spjör

Nr

Heiti

Undirnr.

1

Staðfræðikort

GPS Staðsetning

N 64°58.23 W 023°12.61

Viðmiðun

WGS84

M.y. sjó

Skekka

&lt;10

Tegund minja

Rúst

Tilgáta

Stekkur

Fjöldi

1

Hættumat

Hætta

Ástand

Aldur

Í eyði

Minjagildi

Merkja?

Landeyðing

Lítill

Sæmilegt

1550-1900

Talsvert

Nei

Skrásetjari

Dags.

Friðlýsa?

Friðlýst?

Hvenær

Jóna Kristín Ámundadóttir

15/10 2004

Nei

Nei

**Lega og staðhættir**

Staðsett á smáhól er stendur upp út mótaki um 280 m austur af veginum. Nokkuð um bera fláka í umhverfinu, svo og mótak.

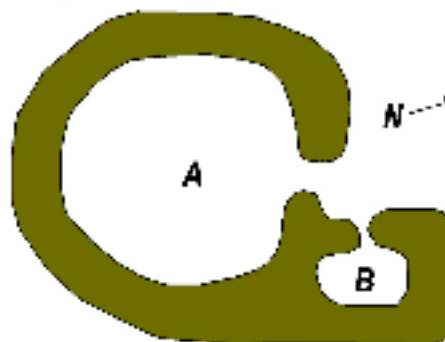
**Heimildir og munnmæli****Lýsing****Rúst.**

9 x 7 m (NNA - SSV).

Veggir úr torfi, hugsanlega grjót í grunni, um 0.3 - 0.6 m háir og um 0.5 - 2 m breiðir. 2 hólfi (A - B). Op er úr hólfi A til NNA en úr hólfi B til VNV. Rústin er nokkuð ógreinileg, hrunin, og þýfð. Mikið er um mótak í umhverfinu - hugsanlega tengist rústin því.

Teikning/ljósmynd

5 M



Ljósmynd



Ljósmyndari

Jóna Kristín Ámundadóttir

Filma nr./teg. myndar

Olympus Cemedica C-2040zoom

**Athugasemdir**

# Fornleifaskrá

Aðalnr.

205

Sýsla

Snæfellssýsla

Sveitarfélag

Eyrarsveit

Táknatala

3709

Landareign

Suður-Bár

Nr

Heiti

Undirnr.

1

Staðfræðikort

GPS Staðsetning

N 64°58.60 W 023°11.94

Viðmiðun

WGS84

M.y. sjó

Skekka

&lt;10

Tegund minja

Rúst

Tilgáta

Fjöldi

1

Hættumat

Hætta

Ástand

Aldur

Í eyði

Minjagildi

Merkja?

Landeyðing

Lítill

Sæmilegt

1550-1900

Talsvert

Nei

Skrásetjari

Dags.

Friðlýsa?

Friðlýst?

Hvenær

Jóna Kristín Ámundadóttir

15/10 2004

Nei

Nei

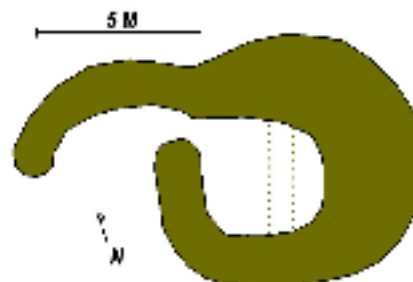
**Lega og staðhættir**

Staðsett á litlum hól innan um bera fláka á holtinu um 150 m austan við gólfvöllinn.

**Heimildir og munnmæli****Lýsing****Rúst.**

12 x 8 m (VNV - ASA).

Veggir úr torfi, hugsanlega steinar í grunni, um 0.3 - 0.7 m háir og 1 - 3 m breiðir. Eitt hólf á rústinni og er op úr því til VNV. Hugsanlegur veggur innan hólfinsins er skiptir því niður í 2 hólf. Liggur einnig veggur út frá rústinni sem gæti hafa verið hluti af girtu aðhaldi. Rústin er mjög hrunin, þýfð og ógreinileg - sina.

**Teikning/ljósmynd****Ljósmynd**

Ljósmyndari

Jóna Kristín Ámundadóttir

Filma nr./teg. myndar

Olympus Cemedica C-2040zoom

**Athugasemdir**

# Fornleifaskrá

Aðalnr.

206

Sýsla

Snæfellssýsla

Sveitarfélag

Eyrarsveit

Táknatala

3709

Landareign

Suður-Bár

Nr

Heiti

Undirnr.

1

Staðfræðikort

GPS Staðsetning

N 64°58.93 W 023°12.53

Viðmiðun

WGS84

M.y. sjó

Skekka

&lt;10

Tegund minja

Rúst

Tilgáta

Fjánhús og heystæði

Fjöldi

1

Hættumat

Hætta

Ástand

Aldur

Í eyði

Minjagildi

Merkja?

Landeyðing

Lítill

Sæmilegt

1550-1900

Talsvert

Nei

Skrásetjari

Dags.

Friðlýsa?

Friðlýst?

Hvenær

Jóna Kristín Ámundadóttir

15/10 2004

Nei

Nei

Lega og staðhættir

Staðsett um 50 m suður af Bárará undir hlíð.

Heimildir og munnmæli

Lýsing

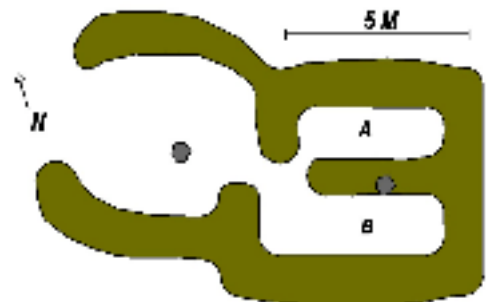
**Rúst.**

12 x 6 m (NV - SA).

Veggir úr torfi og grjóti, um 0.3 - 1 m háir og um 1 m breiðir. 2 hólfi (A - B) og er op úr þeim til NV.

Liggja 2 litlir veggir frá aðalhluta byggingarinnar til NV og mynda eins konar aðhald. Er rústin nokkuð hrunin, einnig vel gróin - sína. Eflaust er mannvirkið tengt þeim rústum er skráðar voru við nr. 193.

Teikning/ljósmynd



Ljósmynd



Ljósmyndari

Jóna Kristín Ámundadóttir

Filma nr./teg. myndar

Olympus Cemedica C-2040zoom

Athugasemdir

# Fornleifaskrá

Aðalnr.

207

Sýsla

Snæfellssýsla

Sveitarfélag

Eyrarsveit

Táknatala

3709

Landareign

Setberg

Nr

Heiti

Undirnr.

1 - 3

Staðfræðikort

GPS Staðsetning

N 64°57.88 W 023°13.18

Viðmiðun

WGS84

M.y. sjó

Skekka

&lt;10

Tegund minja

Rústir

Tilgáta

Fjöldi

3

Hættumat

Hætta

Ástand

Aldur

Í eyði

Minjagildi

Merkja?

Landeyðing

Mikil

Lélegt

1550-1900

Talsvert

Nei

Skrásetjari

Dags.

Friðlýsa?

Friðlýst?

Hvenær

Jóna Kristín Ámundadóttir

20/10 2004

Nei

Nei

Lega og staðhættir

Staðsettar á Spjararstapa, alveg við sjávarbakkann.

Heimildir og munnmæli

Lýsing

**Rústir.**

Um er að ræða 3 rústir sem eru að miklu leyti horfnar. Tvær þeirra eru hringlanga og hafa hrúnið að miklu leyti fram af sjávarbakknum en sú þriðja er mjög ógreinileg. Hugsanlega hafa fleiri rústir verið á svæðinu en hafa fallið í sjó fram. Upprunalegt hlutverk þeirra hefur eflaust verið tengt sjósókn.

Teikning/ljósmynd



Ljósmynd



Ljósmyndari

Jóna Kristín Ámundadóttir

Filma nr./teg. myndar

Olympus Cemedica C-2040zoom

Athugasemdir

# Fornleifaskrá

Aðalnr.

207

Sýsla

Snæfellssýsla

Sveitarfélag

Eyrarsveit

Táknatala

3709

Landareign

Setberg

Nr

Heiti

Undirnr.

1

Staðfræðikort

GPS Staðsetning

N 64°57.88 W 023°13.18

Viðmiðun

WGS84

M.y. sjó

Skekka

&lt;10

Tegund minja

Rúst

Tilgáta

Naust

Fjöldi

1

Hættumat

Landeyðing

Hætta

Mikil

Ástand

Lélegt

Aldur

1550-1900

Í eyði

Minjagildi

Talsvert

Merkja?

Nei

Skrásetjari

Jóna Kristín Ámundadóttir

Dags.

20/10 2004

Friðlýsa?

Nei

Friðlýst?

Nei

Hvenær

**Lega og staðhættir**

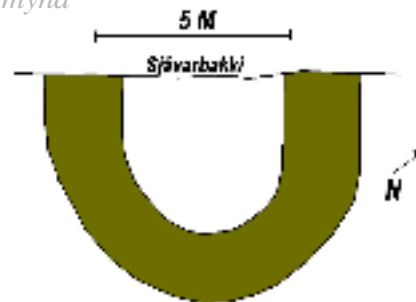
Staðsett uppi á bakkanum á Spjararstapa um 40 m S af rúst nr. 207:2, alveg við sjávarbakkann. Mikil hætta vegna ágangs sjávar, rústin er að hálfu leyti fallin fram af bakkanum.

**Heimildir og munnmæli****Lýsing****Rúst.**

8 x 6 m (NA - SV).

Veggir úr tofi, engir steinar sjást í sniði því sem myndast hefur vegna ágangs sjávar. Veggirnir eru um 0.4 - 0.8 m háir og um 2 m breiðir. Ekkert op er á þeim hluta mannvirkisins sem eftir er. Vel gróin og þýfð.

Teikning/ljósmynd



Ljósmynd



Ljósmyndari

Jóna Kristín Ámundadóttir

Filma nr./teg. myndar

Olympus Cemedica C-2040zoom

**Athugasemdir**

# Fornleifaskrá

Aðalnr.

207

Sýsla

Snæfellssýsla

Sveitarfélag

Eyrarsveit

Táknatala

3709

Landareign

Setberg

Nr

Heiti

Undirnr.

2

Staðfræðikort

GPS Staðsetning

N 64°57.91 W 023°13.18

Viðmiðun

WGS84

M.y. sjó

Skekja

&lt;10

Tegund minja

Rúst

Tilgáta

Naust

Fjöldi

1

Hættumat

Hætta

Ástand

Aldur

Í eyði

Minjagildi

Merkja?

Landeyðing

Mikil

Lélegt

1550-1900

Talsvert

Nei

Skrásetjari

Dags.

Friðlýsa?

Friðlýst?

Hvenær

Jóna Kristín Ámundadóttir

20/10 2004

Nei

Nei

**Lega og staðhættir**

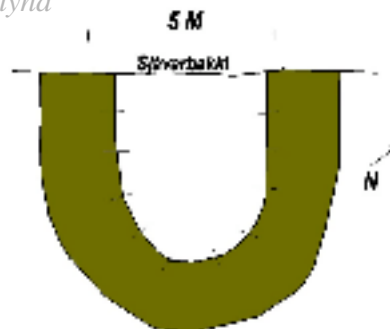
Staðsett niðri á bakkanum á Spjararstapa um 40 m N af rúst nr. 207:1, alveg við sjávarbakkann og alveg við þar sem Spjararlækur rennur í sjó fram. Mikil hætta vegna ágangs sjávar, rústin er að hálfuleiti fallin fram af bakkanum.

**Heimildir og munnmæli****Lýsing****Rúst.**

8 x 7 m (NA - SV).

Veggir úr tofi og steinum en þeir sjást í sniði því sem myndast hefur vegna ágangs sjávar. Veggirnir eru um 0.5 - 1 m háir og um 2 m breiðir. Ekkert op er á þeim hluta mannvirkisins sem eftir er. Vel gróin - sina, þýfð og hrunin að innan.

Teikning/ljósmynd



Ljósmynd



Ljósmyndari

Jóna Kristín Ámundadóttir

Filma nr./teg. myndar

Olympus Cemedica C-2040zoom

**Athugasemdir**

# Fornleifaskrá

Aðalnr.

207

Sýsla

Snæfellssýsla

Sveitarfélag

Eyrarsveit

Táknatala

3709

Landareign

Setberg

Nr

Heiti

Undirnr.

3

Staðfræðikort

GPS Staðsetning

N 64°57.93 W 023°13.15

Viðmiðun

WGS84

M.y. sjó

Skekka

&lt;10

Tegund minja

Rúst

Tilgáta

Fiskihjallur

Fjöldi

1

Hættumat

Hætta

Ástand

Aldur

Í eyði

Minjagildi

Merkja?

Landeyðing

Talsverð

Lélegt

1550-1900

Talsvert

Nei

Skrásetjari

Dags.

Friðlýsa?

Friðlýst?

Hvenær

Jóna Kristín Ámundadóttir

20/10 2004

Nei

Nei

Lega og staðhættir

Staðsett niðri á bakkanum á Spjararstapa um 15 m NA af rúst nr. 207:2.

Heimildir og munnmæliLýsing**Rúst.**

Lítill veggur sem er um 2.5 m langur, 1 m breiður og um 0.7 m hár úr torfi og grjóti. Eru einnig steinar í kring. Mjög hrúnin, gróin og þýfð. Staðsetning mannvirkisins bendir til að um Fiskihjall sé að ræða.

Teikning/ljósmyndLjósmynd

Ljósmyndari

Jóna Kristín Ámundadóttir

Filma nr./teg. myndar

Olympus Cemedica C-2040zoom

Athugasemdir

# Fornleifaskrá

Aðalnr.

208

Sýsla

Snæfellssýsla

Sveitarfélag

Eyrarsveit

Táknatala

3709

Landareign

Spjör

Nr

Heiti

Undirnr.

1

Staðfræðikort

GPS Staðsetning

N 64°57.96 W 023°13.13

Viðmiðun

WGS84

M.y. sjó

Skekka

&lt;10

Tegund minja

Rúst

Tilgáta

Fjöldi

1

Hættumat

Hætta

Ástand

Aldur

Í eyði

Minjagildi

Merkja?

Landeyðing

Lítill

Lélegt

1550-1900

Talsvert

Nei

Skrásetjari

Dags.

Friðlýsa?

Friðlýst?

Hvenær

Jóna Kristín Ámundadóttir

20/10 2004

Nei

Nei

Lega og staðhættir

Staðsett fyrir utan girðingu upp á bakkanum norðan megin við Spjararlæk.

Heimildir og munnmæli

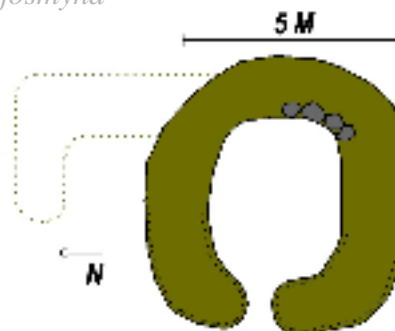
Lýsing

**Rúst.**

10 x 6 m (N - S).

Veggir úr torfi og grjóti, um 0.2 - 0.8 m háir og um 1 - 1.5 m breiðir. Op er til vesturs. 1 hólf auk brots úr vegg er liggur út frá rústinni til norðurs. Nokkuð ógreinileg, hrunin, vel gróin og þýfð.

Teikning/ljósmynd



Ljósmynd



Ljósmyndari

Jóna Kristín Ámundadóttir

Filma nr./teg. myndar

Olympus Cemedica C-2040zoom

Athugasemdir

# Fornleifaskrá

Aðalnr.

209

Sýsla

Snæfellssýsla

Sveitarfélag

Eyrarsveit

Táknatala

3709

Landareign

Spjör

Nr

Heiti

Undirnr.

1

Staðfræðikort

GPS Staðsetning

N 64°57.98 W 023°13.08

Viðmiðun

WGS84

M.y. sjó

Skekka

&lt;10

Tegund minja

Rúst

Tilgáta

Fjárhús og hlaða

Fjöldi

1

Hættumat

Ábúð

Hætta

Lítill

Ástand

Sæmilegt

Aldur

1550-1900

Í eyði

Minjagildi

Talsvert

Merkja?

Nei

Skrásetjari

Jóna Kristín Ámundadóttir

Dags.

20/10 2004

Friðlýsa?

Nei

Friðlýst?

Nei

Hvenær

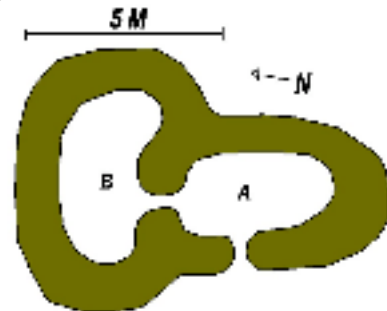
**Lega og staðhættir**

Staðsett í nokkuð þýfðu túni um 30 m NA af rúst nr. 208 innan girðingar.

**Heimildir og munnmæli****Lýsing****Rúst.**

9 x 8 m (NNV - SSA).

Veggir úr torfi, hugsanlega steinar í grunni. Veggir eru um 0.3 - 0.7 m háir og um 1 m breiðir. 2 hólf (A - B). Op er úr hólf A til VSV en hólf B opnast inn í hólf A til SSA. Nokkuð gróin.

**Teikning/ljósmynd****Ljósmynd**

Ljósmyndari

Jóna Kristín Ámundadóttir

Filma nr./teg. myndar

Olympus Cemedica C-2040zoom

**Athugasemdir**

# Fornleifaskrá

Aðalnr.

210

Sýsla

Snæfellssýsla

Sveitarfélag

Eyrarsveit

Táknatala

3709

Landareign

Spjör

Nr

Heiti

Undirnr.

1

Staðfræðikort

GPS Staðsetning

N 64°57.96 W 023°12.95

Viðmiðun

WGS84

M.y. sjó

Skekka

&lt;10

Tegund minja

Rúst

Tilgáta

Fjöldi

1

Hættumat

Ábúð

Hætta

Lítill

Ástand

Sæmilegt

Aldur

1900-

Í eyði

Minjagildi

Lítið

Merkja?

Nei

Skrásetjari

Jóna Kristín Ámundadóttir

Dags.

20/10 2004

Friðlýsa?

Nei

Friðlýst?

Nei

Hvenær

**Lega og staðhættir**

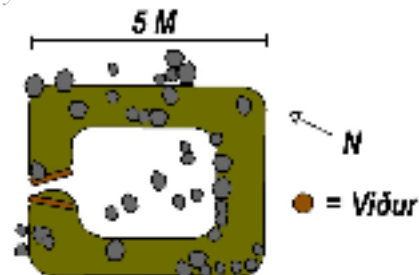
Staðsett um 5 m vestur af girðingu heimatúnsins að Spjör.

**Heimildir og munnmæli****Lýsing****Rúst.**

5 x 4 m (NV - SA).

Veggir úr torfi og grjóti, einnig er viður og bárujárn í rústinni. Veggirnir mælast um 1.2 m háir og eru um 1 m á breidd. Eitt hólf og er op þess til NV.

Kofinn virðist vera ný fallinn. Ekki eru hleðslulög greinanleg vegna þess að hólfid er yfirfullt af efni úr þakinu. Vel gróin - nokkur sina. Er að byrja að myndast rof í henni.

**Teikning/ljósmynd****Ljósmynd**

Ljósmyndari

Jóna Kristín Ámundadóttir

Filma nr./teg. myndar

Olympus Cemedica C-2040zoom

**Athugasemdir**

# Fornleifaskrá

Aðalnr.

211

Sýsla

Snæfellssýsla

Sveitarfélag

Eyrarsveit

Táknatala

3709

Landareign

Spjör

Nr

Heiti

Undirnr.

1

Staðfræðikort

GPS Staðsetning

N 64°57.89 W 023°12.79

Viðmiðun

WGS84

M.y. sjó

Skekkja

&lt;10

Tegund minja

Rúst

Tilgáta

Fjöldi

1

Hættumat

Vegagerð

Hætta

Mikil

Ástand

Lélegt

Aldur

1550-1900

Í eyði

Minjagildi

Lítið

Merkja?

Nei

Skrásetjari

Jóna Kristín Ámundadóttir

Dags.

20/10 2004

Friðlýsa?

Nei

Friðlýst?

Nei

Hvenær

**Lega og staðhættir**

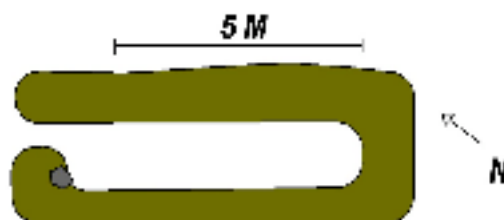
Stendur um 20 m austur af veginum, merki nr. 2540 frá vegagerðini stóð á rústini.

**Heimildir og munnmæli****Lýsing****Rúst.**

7 x 3 m (NV - SA).

Veggir úr torfi og grjóti, um 0.3 - 0.6 m háir og um 1 - 1.5 m breiðir. Eitt hólf á henni og er op þess til NV. Er rústin nokkuð hrunin og smá sina. Nokkur hætta vegna hugsanlegrar vegagerðar.

Teikning/ljósmynd



Ljósmynd



Ljósmyndari

Jóna Kristín Ámundadóttir

Filma nr./teg. myndar

Olympus Cemedica C-2040zoom

**Athugasemdir**

Hugsanlega á að leggja nýjan veg yfir þetta svæði en þarf að hafa samband við Fornleifavernd ríkisins vegna hugsanlegs rasks á fornminjunum.

# Fornleifaskrá

Aðalnr.

212

Sýsla

Snæfellssýsla

Sveitarfélag

Eyrarsveit

Tákntala

3709

Landareign

Spjör

Nr

Heiti

Undirnr.

1

Staðfræðikort

GPS Staðsetning

N 64°57.89 W 023°12.02

Viðmiðun

WGS84

M.y. sjó

Skekka

&lt;10

Tegund minja

Rústir

Tilgáta

Fjöldi

3

Hættumat

Hætta

Ástand

Aldur

Í eyði

Minjagildi

Merkja?

Landgræðsla

Talsverð

Lélegt

1550-1900

Lítið

Nei

Skrásetjari

Dags.

Friðlýsa?

Friðlýst?

Hvenær

Jóna Kristín Ámundadóttir

20/10 2004

Nei

Nei

Lega og staðhættir

Staðsettar innan skógræktargirðingar rétt norðan við Spjararlæk. Mikil hætta vegna skógræktar.


Heimildir og munnmæli

Lýsing

**Rústir.**

Svæðið sem minjarnar eru á er um 150 x 30 m stórt og liggur VNV - ASA. Eru rústirnar á mjög ógreinilegum hólum en vegna sinu, þúfna og trjáræktar er ekki hægt að greina form þeirra. Einnig er erfitt að greina stærð þeirra en hún virðast vera A) um 15 x 15 m, B) um 10 x 10 m og C) um 20 x 20 m. Er allt svæðið vel gróið.

Teikning/Ljósmynd



Ljósmynd



Ljósmyndari

Jóna Kristín Ámundadóttir

Filma nr./teg. myndar

Olympus Cemedica C-2040zoom

Athugasemdir

Það þarf að sjá til þess að þeim trjáplöntum sem hefur verið plantað í minjarnar verði fjarlægðar og ekki verði plantað í þær í framtíðinni.

# Fornleifaskrá

Aðalnr.

213

Sýsla

Snæfellssýsla

Sveitarfélag

Eyrarsveit

Táknatala

3709

Landareign

Spjör

Nr

Heiti

Undirnr.

1

Staðfræðikort

GPS Staðsetning

N 64°57.85 W 023°11.99

Viðmiðun

WGS84

M.y. sjó

Skekka

&lt;10

Tegund minja

Rúst

Tilgáta

Fjárhús og hlaða

Fjöldi

1

Hættumat

Hætta

Ástand

Aldur

Í eyði

Landeyðing

Lítill

Sæmilegt

1550-1900

Minjagildi

Talsvert

Merkja?

Nei

Skrásetjari

Dags.

Friðlýsa?

Nei

Friðlýst?

Nei

Hvenær

Jóna Kristín Ámundadóttir

20/10 2004

**Lega og staðhættir**

Staðsett á hól um 15 m norðan við Spjararlæk og 20 m austur af girðingu ofan við skórækt. Umhverfið þýft og múrlent.

**Heimildir og munnmæli****Lýsing****Rúst.**

12 x 7 m (NV - SA).

Veggir úr torfi og grjóti, um 0.3 - 1.2 m háir og um 1 - 2 m breiðir. 2 hólf (A - B). Minna hólf (B) er mun betur hlaðið. Op er úr hólf A til VSV. eru allt að 4 hleðslulög greinanleg. Vel gróin - sina, einnig hrunin.

**Teikning/ljósmynd****Ljósmynd**

Ljósmyndari

Jóna Kristín Ámundadóttir

Filma nr./teg. myndar

Olympus Cemedica C-2040zoom

**Athugasemdir**

# Fornleifaskrá

Aðalnr.

214

Sýsla

Snæfellssýsla

Sveitarfélag

Eyrarsveit

Táknatala

3709

Landareign

Setberg

Nr

Heiti

Undirnr.

1

Staðfræðikort

GPS Staðsetning

N 64°57.67 W 023°10.69

Viðmiðun

WGS84

M.y. sjó

Skekka

&lt;10

Tegund minja

Rústir

Tilgáta

Sel

Fjöldi

1

Hættumat

Hætta

Ástand

Aldur

Í eyði

Minjagildi

Merkja?

Skríðufall

Talsverð

Sæmilegt

1550-1900

Talsvert

Nei

Skrásetjari

Dags.

Friðlýsa?

Friðlýst?

Hvenær

Jóna Kristín Ámundadóttir

20/10 2004

Nei

Nei

Lega og staðhættir

Staðsett langt upp eftir gili undir SV-hlíðum Klakks.

Heimildir og munnmæli

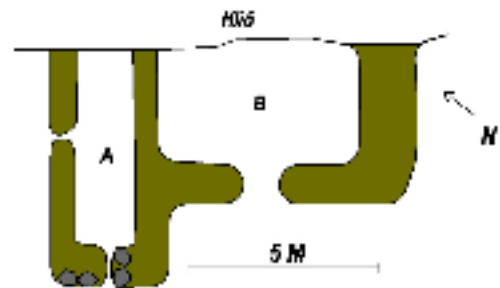
Lýsing

**Rústir.**

10 x 6 m stór (NV - SA).

Veggir úr torfi og grjóti, um 0.3 - 0.8 m háir og um 0.5 - 2 m breiðir. Rústin liggur utan í hlíð og nýtir hana sem NA hlið mannvirkisins. 2 hólf (A - B). Eru op úr hólfunum til SV en einnig er lítið op úr hólf A til NV. Hugsanlega var hólf A bygging meðan hólf B gæti hafa verið aðhald fyrir búpening. Nokkuð þýfð og liggur í smá halla.

Teikning/ljósmynd



Ljósmynd



Ljósmyndari

Jóna Kristín Ámundadóttir

Filma nr./teg. myndar

Olympus Cemedica C-2040zoom

Athugasemdir

# Fornleifaskrá

Aðalnr.

215

Sýsla

Snæfellssýsla

Sveitarfélag

Eyrarsveit

Táknatala

3709

Landareign

Setberg

Nr

Heiti

Undirnr.

1

Staðfræðikort

GPS Staðsetning

N 64°57.75 W 023°12.15

Viðmiðun

WGS84

M.y. sjó

Skekka

&lt;10

Tegund minja

Rúst

Tilgáta

Fjárhús og hlaða

Fjöldi

1

Hættumat

Landeyðing

Hætta

Lítill

Ástand

Sæmilegt

Aldur

1550-1900

Í eyði

Minjagildi

Talsvert

Merkja?

Nei

Skrásetjari

Jóna Kristín Ámundadóttir

Dags.

20/10 2004

Friðlýsa?

Nei

Friðlýst?

Nei

Hvenær

**Lega og staðhættir**

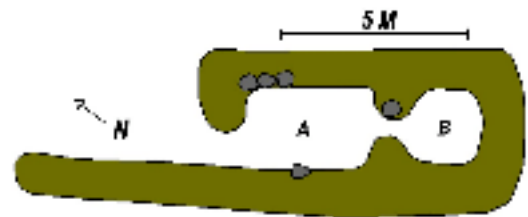
Staðsett við lítinn læk um 400 m ASA af rústunum að Stekkjatröð. Bert holt norður af minjunum, en nánasta umhverfi er mjög þýft.

**Heimildir og munnmæli****Lýsing****Rúst.**

13 x 5 m (NV - SA).

Veggir úr torfi og grjóti, um 0.4 - 0.8 m háir og um 1 - 2 m breiðir. 2 hólf (A - B). Op eru til NV.

Nokkuð hrunin, grasi gróin.

**Teikning/ljósmynd****Ljósmynd**

Ljósmyndari

Jóna Kristín Ámundadóttir

Filma nr./teg. myndar

Olympus Cemedica C-2040zoom

**Athugasemdir**

# Fornleifaskrá

Aðalnr.

216

Sýsla

Snæfellssýsla

Sveitarfélag

Eyrarsveit

Táknatala

3709

Landareign

Setberg

Nr

Heiti

Stekkjartroð

Undirnr.

1 - 7

Staðfræðikort

GPS Staðsetning

N 64°57.76 W 023°12.51

Viðmiðun

WGS84

M.y. sjó

Skekka

&lt;10

Tegund minja

Eyðibýli

Tilgáta

Fjöldi

7

Hættumat

Vegagerð

Hætta

Mikil

Ástand

Sæmilegt

Aldur

1550-1900

Í eyði

1920

Minjagildi

Hátt

Merkja?

Já

Skrásetjari

Jóna Kristín Ámundadóttir

Dags.

21/10 2004

Friðlýsa?

Nei

Friðlýst?

Nei

Hvenær

## Lega og staðhættir

Staðsett á túninu um 200 m NA af núverandi kirkjugarði. Búið er að slétta umhverfið að mestu en rústahóllinn er vel þýfður.

## Heimildir og munnmæli

Setberg, Örnefnaskrá. Þorleifur Jóhannesson skráði. Örnefnastofnun.

## Lýsing

### Eyðibýli.

Svæðið sem rústirnar eru á er um 150 x 100 m stórt, og inniheldur 7 mismunandi rústir sem eru dreyfðar um allt svæðið, en á miðju svæðinu er nokkuð hár rústahóll. Búið er að grafa skurði og slétta mikið af nánasta umhverfi mannvirkjanna. Eflaust hafa verið fleiri rústir á svæðinu sem ekki eru lengur greinanlegar á yfirborðinu. Nokkur hætta vegna hugsanlegrar vegagerðar, svo og ábúðar.

Teikning/ljósmynd



Ljósmynd



Ljósmyndari

Jóna Kristín Ámundadóttir

Filma nr./teg. myndar

Olympus Cemedica C-2040zoom

## Athugasemdir

Hugsanlega á að leggja nýjan veg yfir þetta svæði en þá þarf að hafa samband við Fornleifavernd ríkisins vegna hvers konar rasks á fornminjunum.

# Fornleifaskrá

Aðalnr.

216

Sýsla

Snæfellssýsla

Sveitarfélag

Eyrarsveit

Táknatala

3709

Landareign

Setberg

Nr

Heiti

Stekkjartroð

Undirnr.

1

Staðfræðikort

GPS Staðsetning

N 64°57.76 W 023°12.51

Viðmiðun

WGS84

M.y. sjó

Skekkja

&lt;10

Tegund minja

Bæjarhús

Tilgáta

Fjöldi

1

Hættumat

Ábúð

Hætta

Talsverð

Ástand

Sæmilegt

Aldur

1550-1900

Í eyði

1920

Minjagildi

Hátt

Merkja?

Já

Skrásetjari

Jóna Kristín Ámundadóttir

Dags.

21/10 2004

Friðlýsa?

Nei

Friðlýst?

Nei

Hvenær

## Legg og staðhættir

Staðsett á túninu um 200 m NA af núverandi kirkjugarði. Bæjarhóllinn er fyrir miðju og er nokkuð hár. Búið er að slétta umhverfið að mestu en rústahóllinn er vel þýfður. Hætta vegna vegagerðar og ábúðar.

## Heimildir og munnmæli

Setberg, Örnefnaskrá. Þorleifur Jóhannesson skráði. Örnefnastofnun.

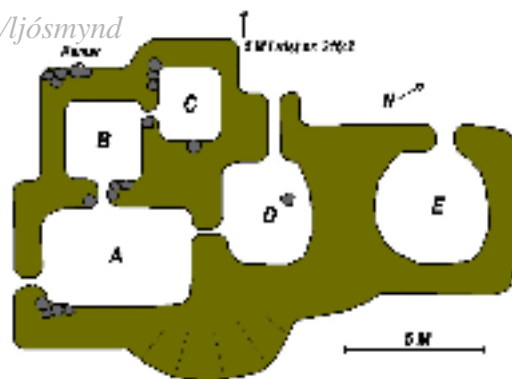
## Lýsing

### Bæjarhóll.

18 x 13 m stór (NA - SV).

Veggir eru úr torfi og grjóti, um 0.5 - 1.5 m háir og 0.5 - 4 m breiðir. Eru 5 hólf á rústinni (A - E). Op er úr hólf A til SV en úr hólfum D og E til NV. Er rústin nokkuð hrúin og þýfð og þar af leiðandi ógreinileg. Vel grasi- og mosavaxin. Undir útvegg hólf B var lítið op (hólf) með járnlátí, hugsanlega notað sem kamar.

## Teikning/Ljósmynd



## Ljósmynd



Ljósmyndari

Jóna Kristín Ámundadóttir

Filma nr./teg. myndar

Olympus Cemedica C-2040zoom

## Athugasemdir

Hugsanlega á að leggja nýjan veg yfir þetta svæði en þá þarf að hafa samband við Fornleifavernd ríkisins vegna hvers konar rasks á fornminjunum.

# Fornleifaskrá

Aðalnr.

216

Sýsla

Snæfellssýsla

Sveitarfélag

Eyrarsveit

Táknatala

3709

Landareign

Setberg

Nr

Heiti

Stekkjartroð

Undirnr.

2

Staðfræðikort

GPS Staðsetning

N 64°57.76 W 023°12.52

Viðmiðun

WGS84

M.y. sjó

Skekka

&lt;10

Tegund minja

Kálgarður

Tilgáta

Fjöldi

1

Hættumat

Vegagerð

Hætta

Talsverð

Ástand

Sæmilegt

Aldur

1550-1900

Í eyði

1920

Minjagildi

Lítið

Merkja?

Nei

Skrásetjari

Jóna Kristín Ámundadóttir

Dags.

21/10 2004

Friðlýsa?

Nei

Friðlýst?

Nei

Hvenær

**Lega og staðhættir**

Staðsett á túninu um 200 m NA af núverandi kirkjugarði. Um 5 m vestur af rúst nr. 216:1 og liggur í vestur hlíð rústahólsins. Búið er að slétta umhverfið að mestu en rústahóllinn er vel þýfður. Hætta vegna vegagerðar og ábúnaðar.

**Heimildir og munnmæli**

Setberg, Örnefnaskrá. Þorleifur Jóhannesson skráði. Örnefnastofnun.

**Lýsing****Kálgarður.**

30 x 15 m stór (NNV - SSA).

Eru veggir garðsins úr jarðvegi og grjóti, milli 0.3 - 1 m háir og um 1 - 2 m breiðir. Er um 1 m breitt op í garðinn í NA hluta hans en einnig er komið smá rof í hann á nokkrum stöðum.

Teikning/Ljósmynd



Ljósmynd



Ljósmyndari

Jóna Kristín Ámundadóttir

Filma nr./teg. myndar

Olympus Cemedica C-2040zoom

**Athugasemdir**

Hugsanlega á að leggja nýjan veg yfir þetta svæði en þá þarf að hafa samband við Fornleifavernd ríkisins vegna hvers konar rasks á fornminjunum.

# Fornleifaskrá

Sýsla

Snæfellssýsla

Landareign

Setberg

Sveitarfélag

Eyrarsveit

Nr

Táknatala

3709

Heiti

Stekkjartroð

Aðalnr.

216

Undirnr.

3

Staðfræðikort

GPS Staðsetning

N 64°57.77 W 023°12.55

Viðmiðun

WGS84

M.y. sjó

Skekka

<10

Tegund minja

Rúst

Tilgáta

Fjárhús

Fjöldi

1

Hættumat

Vegagerð

Hætta

Talsverð

Ástand

Sæmilegt

Aldur

1550-1900

Í eyði

1920

Minjagildi

Talsvert

Merkja?

Nei

Skrásetjari

Jóna Kristín Ámundadóttir

Dags.

21/10 2004

Fríðlýsa?

Nei

Fríðlýst?

Nei

Hvenær

## Lega og staðhættir

Staðsett á túninu um 200 m NA af núverandi kirkjugarði. Um 2 m norður af rúst nr. 216:2. Búið er að slétta umhverfið að mestu. Hætta vegna vegagerðar og ábúnaðar.

## Heimildir og munnmæli

Setberg, Örnefnaskrá. Þorleifur Jóhannesson skráði. Örnefnastofnun.

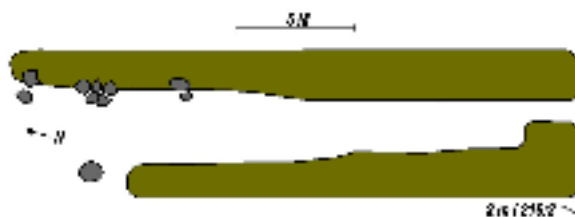
## Lýsing

### Rúst.

18 x 6 m (NV - SA).

Veggir eru úr torfi og grjóti, 0.5 - 1 m háir og um 1 - 2 m breiðir. Opin í báða enda. Ógreinilegt form - hugsanlega búið að slétta út að einhverju leyti. Er rústin nokkuð hrunin - mikil sína.

## Teikning/ljósmynd



## Ljósmynd



Ljósmyndari

Jóna Kristín Ámundadóttir

Filma nr./teg. myndar

Olympus Cemedica C-2040zoom

## Athugasemdir

Hugsanlega á að leggja nýjan veg yfir þetta svæði en þá þarf að hafa samband við Fornleifavernd ríkisins vegna hvers konar rask á fornminjunum.

# Fornleifaskrá

Aðalnr.

216

Sýsla

Snæfellssýsla

Sveitarfélag

Eyrarsveit

Táknatala

3709

Landareign

Setberg

Nr

Heiti

Stekkjartroð

Undirnr.

4

Staðfræðikort

GPS Staðsetning

N 64°57.79 W 023°12.53

Viðmiðun

WGS84

M.y. sjó

Skekkja

&lt;10

Tegund minja

Rúst

Tilgáta

Aðhald

Fjöldi

1

Hættumat

Ábúð

Hætta

Talsverð

Ástand

Sæmilegt

Aldur

1550-1900

Í eyði

1920

Minjagildi

Lítið

Merkja?

Nei

Skrásetjari

Jóna Kristín Ámundadóttir

Dags.

21/10 2004

Friðlýsa?

Nei

Friðlýst?

Nei

Hvenær

**Lega og staðhættir**

Staðsett á túninu um 200 m NA af núverandi kirkjugarði. Í vesturhlíð hól sem er um 30 m norður af rúst nr. 216:1. Búið er að slétta umhverfið að mestu. Hætta vegna vegagerðar og ábúnaðar.

**Heimildir og munnmæli**

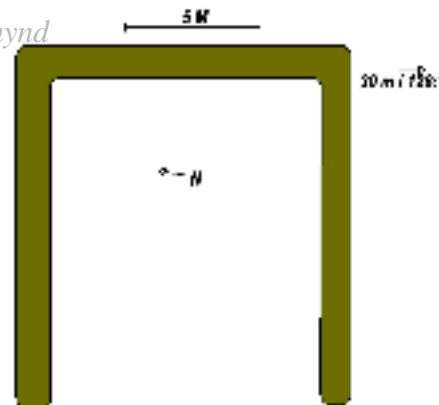
Setberg, Örnefnaskrá. Þorleifur Jóhannesson skráði. Örnefnastofnun.

**Lýsing****Rúst.**

13 x 12 m (V - A).

Veggir úr torfi, hugsanlega steinar í grunni en þeir eru ekki greinanlegir. Milli 0.3 - 0.6 m háir og um 1 m á breidd. Vantar alveg vestur hlið rústarinnar, hugsanlegt er að sá hluti hafi verið sléttaður. Veggirnir eru nokkuð hrundir - sína.

Teikning/ljósmynd



Ljósmynd



Ljósmyndari

Jóna Kristín Ámundadóttir

Filma nr./teg. myndar

Olympus Cemedica C-2040zoom

**Athugasemdir**

Hugsanlega á að leggja nýjan veg yfir þetta svæði en þarf að hafa samband við Fornleifavernd ríkisins vegna hvers konar rasks á fornminjunum.

# Fornleifaskrá

Sýsla

Snæfellssýsla

Landareign

Setberg

Sveitarfélag

Eyrarsveit

Nr

Táknatala

3709

Heiti

Stekkjartroð

Aðalnr.

216

Undirnr.

5

Staðfræðikort

GPS Staðsetning

N 64°57.77 W 023°12.50

Viðmiðun

WGS84

M.y. sjó

Skekja

<10

Tegund minja

Rúst

Tilgáta

Kartöflukofi

Fjöldi

1

Hættumat

Ábúð

Hætta

Lítill

Ástand

Lélegt

Aldur

1550-1900

Í eyði

1920

Skrásetjari

Jóna Kristín Ámundadóttir

Dags.

21/10 2004

Minjagildi

Talsvert

Merkja?

Nei

Fríðlýsa?

Nei

Fríðlýst?

Nei

Hvenær

**Lega og staðhættir**

Staðsett á túninu um 200 m NA af núverandi kirkjugarði. Um 10 m austur af rúst nr. 216:1 og liggur í NA hlíð rústahólsins. Búið er að slétta umhverfið að mestu en rústahóllinn er vel þýfður. Hætta vegna vegagerðar og ábúðar.

**Heimildir og munnmæli**

Setberg, Örnefnaskrá. Þorleifur Jóhannesson skráði. Örnefnastofnun.


**Lýsing**

**Rúst.**

4 x 3.5 m (NV - SA).

Veggir eru úr torfi, hugsanlega steinar í grunni. Um 0.4 - 0.6 m háir og um 0.5 - 1 m breiðir. Op er til NV. Vel gróin en gólfið var mjög blautt - mýrlent.

Teikning/ljósmynd



Ljósmynd



Ljósmyndari

Jóna Kristín Ámundadóttir

Filma nr./teg. myndar

Olympus Cemedica C-2040zoom

**Athugasemdir**

Hugsanlega á að leggja nýjan veg yfir þetta svæði en þá þarf að hafa samband við Fornleifavernd ríkisins vegna hvers konar rasks á fornminjunum.

# Fornleifaskrá

Aðalnr.

216

Sýsla

Snæfellssýsla

Sveitarfélag

Eyrarsveit

Táknatala

3709

Landareign

Setberg

Nr

Heiti

Stekkjartróð

Undirnr.

6

Staðfræðikort

GPS Staðsetning

N 64°57.77 W 023°12.49

Viðmiðun

WGS84

M.y. sjó

Skekja

&lt;10

Tegund minja

Rúst

Tilgáta

Fjöldi

1

Hættumat

Ábúð

Hætta

Talsverð

Ástand

Lélegt

Aldur

1550-1900

Í eyði

1920

Minjagildi

Talsvert

Merkja?

Nei

Skrásetjari

Jóna Kristín Ámundadóttir

Dags.

21/10 2004

Friðlýsa?

Nei

Friðlýst?

Nei

Hvenær

## Legg og staðhættir

Staðsett á túninu um 200 m NA af núverandi krikjugarði. Alveg upp við háspennustaur, um 20 m SA af rúst nr. 216:1. Búið er að slétta umhverfið að mestu. Hætta vegna vegagerðar og ábúnaðar.

## Heimildir og munnmæli

Setberg, Örnefnaskrá. Þorleifur Jóhannesson skráði. Örnefnastofnun.

## Lýsing

### Rúst.

Mjög ógreinilegar minjar sem hafa verið um 7 m x 7 m. Veggir hafa verið úr torfi en hugsanlega steinar í grunni, 0.3 m - 0.6 m háir en breidd er ekki hægt að ákvarða. Svæðið er mjög þýft - sína.

## Teikning/Ljósmynd



## Ljósmynd



Ljósmyndari

Jóna Kristín Ámundadóttir

Filma nr./teg. myndar

Olympus Cemedica C-2040zoom

## Athugasemdir

Hugsanlega á að leggja nýjan veg yfir þetta svæði en þarf að hafa samband við Fornleifavernd ríkisins vegna hvers konar rasks á fornminjunum.

# Fornleifaskrá

Aðalnr.

216

Sýsla

Snæfellssýsla

Sveitarfélag

Eyrarsveit

Táknatala

3709

Landareign

Setberg

Nr

Heiti

Stekkjartroð

Undirnr.

7

Staðfræðikort

GPS Staðsetning

N 64°57.76 W 023°12.46

Viðmiðun

WGS84

M.y. sjó

Skekja

&lt;10

Tegund minja

Rúst

Tilgáta

Fjánhús

Fjöldi

1

Hættumat

Ábúð

Hætta

Talsverð

Ástand

Sæmilegt

Aldur

1550-1900

Í eyði

1920

Minjagildi

Talsvert

Merkja?

Nei

Skrásetjari

Jóna Kristín Ámundadóttir

Dags.

21/10 2004

Friðlýsa?

Nei

Friðlýst?

Nei

Hvenær

**Lega og staðhættir**

Staðsett á túninu um 200 m NA af núverandi krikjugarði. Um 40 m SA af rúst nr. 216:1. Búið er að slétta umhverfið að mestu. Hætta vegna vegagerðar og ábúðar.

**Heimildir og munnmæli**

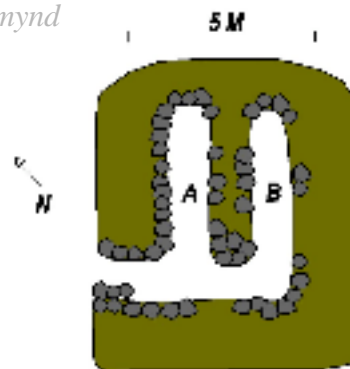
Setberg, Örnefnaskrá. Þorleifur Jóhannesson skráði. Örnefnastofnun.

**Lýsing****Rúst.**

8 x 7 m (NA - SV).

Veggir eru úr torfi og grjóti, 0.5 - 1 m háir og um 0.5 - 2 m breiðir. 2 hólf (A - B). Op er til NV. Allt að 4 hleðslulög greinileg. Rústin er nokkuð hrunin og þýfð - sína.

Teikning/ljósmynd



Ljósmynd



Ljósmyndari

Jóna Kristín Ámundadóttir

Filma nr./teg. myndar

Olympus Cemedica C-2040zoom

**Athugasemdir**

Hugsanlega á að leggja nýjan veg yfir þetta svæði en þá þarf að hafa samband við Fornleifavernd ríkisins vegna hvers konar rasks á fornminjunum.

# Fornleifaskrá

Aðalnr.

217

Sýsla

Snæfellssýsla

Sveitarfélag

Eyrarsveit

Táknatala

3709

Landareign

Setberg

Nr

Heiti

Setberg

Undirnr.

1 - 4

Staðfræðikort

GPS Staðsetning

N 64°57.54 W 023°12.34

Viðmiðun

WGS84

M.y. sjó

Skekka

&lt;10

Tegund minja

Rústir

Tilgáta

Fjöldi

4

Hættumat

Ábúð

Hætta

Talsverð

Ástand

Sæmilegt

Aldur

1550-1900

Í eyði

Minjagildi

Talsvert

Merkja?

Nei

Skrásetjari

Jóna Kristín Ámundadóttir

Dags.

21/10 2004

Friðlýsa?

Nei

Friðlýst?

Nei

Hvenær

## Lega og staðhættir

Svæði staðsett milli útihúsa að Setbergi og girðingar um 100 m austur af þeim. Nokkuð mýrlent svæði. Vegna þess að rústirnar eru innan girðingar er hætta vegna ágangs búfenaðar.

## Heimildir og munnmæli


Setberg, Örnefnaskrá. Þorleifur Jóhannesson skráði. Örnefnastofnun.

## Lýsing

### Rústir.

Svæðið sem mannvirkinn er á er um 80 x 100 m stórt og liggur NV - SA. Um er að ræða 3 kofabyggingar og nokkuð langan túngarð. Eflaust hafa verið fleiri minjar á svæðinu en þær hafa verið sléttáðar eða farnar undir núverandi mannvirki á svæðinu.

Teikning/Ljósmynd



Ljósmynd



Ljósmyndari

Jóna Kristín Ámundadóttir

Filma nr./teg. myndar

Olympus Cemedica C-2040zoom

## Athugasemdir

Með tiliti til stöðu Setbergs í sögu Eyrarsveitar er mælt með því að sögu staðarins verði kynnt á skyldi.

# Fornleifaskrá

Aðalnr.

217

Sýsla

Snæfellssýsla

Sveitarfélag

Eyrarsveit

Táknatala

3709

Landareign

Setberg

Nr

Heiti

Setberg

Undirnr.

1

Staðfræðikort

GPS Staðsetning

N 64°57.54 W 023°12.34

Viðmiðun

WGS84

M.y. sjó

Skekka

&lt;10

Tegund minja

Rúst

Tilgáta

Fjöldi

1

Hættumat

Ábúð

Hætta

Lítill

Ástand

Sæmilegt

Aldur

1550-1900

Í eyði

Minjagildi

Talsvert

Merkja?

Nei

Skrásetjari

Jóna Kristín Ámundadóttir

Dags.

21/10 2004

Friðlýsa?

Nei

Friðlýst?

Nei

Hvenær

## Lega og staðhættir

Staðsett um 100 m austur af útihúsum að Setbergi, rétt utan girðingar Uppá hlíð, nokkuð þýft svæði. Bílahræ eru geymd rétt sunnan við rústina.

## Heimildir og munnmæli

Setberg, Örnefnaskrá. Þorleifur Jóhannesson skráði. Örnefnastofnun.

## Lýsing

### Rúst.

10 x 8 m (ASA - VNV).

Veggir eru úr torfi og grjóti, milli 0.4 - 0.7 m háir og um 1.5 - 3 m breiðir. Eitt hólf er á rústinni og er op úr hólfinu bæði til NNA og SSV þó opið til SSV lýti frekar út sem rof. Er suðurhluti rústarinnar nokkuð hruninn. Rústin er vel gróin - sína.

Teikning/Ljósmynd

Girðing

5 M



Hugæanlegt Raf

Ljósmynd



Ljósmyndari

Jóna Kristín Ámundadóttir

Filma nr./teg. myndar

Olympus Cemedica C-2040zoom

## Athugasemdir

# Fornleifaskrá

Aðalnr.

217

Sýsla

Snæfellssýsla

Sveitarfélag

Eyrarsveit

Táknatala

3709

Landareign

Setberg

Nr

Heiti

Setberg

Undirnr.

2

Staðfræðikort

GPS Staðsetning

Viðmiðun

M.y. sjó

Skekka

&lt;10

Tegund minja

Túngarður

Tilgáta

Fjöldi

1

Hættumat

Ábúð

Hætta

Mikil

Ástand

Lélegt

Aldur

1550-1900

Í eyði

Minjagildi

Talsvert

Merkja?

Nei

Skrásetjari

Jóna Kristín Ámundadóttir

Dags.

21/3 2004

Friðlýsa?

Nei

Friðlýst?

Nei

Hvenær

## Lega og staðhættir

Svæði staðsett milli útihúsa að Setbergi og girðingar um 100 m austur af þeim. Nokkuð mýrlent svæði. Vegna þess að garðurinn eru innan girðingar er hætta vegna ágangs búfenaðar.

## Heimildir og munnmæli

Setberg, Örnefnaskrá. Þorleifur Jóhannesson skráði. Örnefnastofnun.

## Lýsing

### Túngarður.

Er garðurinn um 200 m langur, milli 0.5 - 1 m hár og um 1 - 3 m breiður. Er hann úr jarðvegi og grjóti. Liggur hann frá NV en tekur sveig til suðurs. Er rúst nr. 217:3 staðsett í syðsta parti garðsins. Mannvirkið er nokkuð hrúnið og þýft. Er hann því nokkuð ógreinilegur á köflum og virðist í brotum. Eflaust hefur garðurinn verið lengri en verið sléttaður nokkuð. Í vestari hluta garðsins er þúfnapýrping sem gæti bent til að þar hafi verið einhverskonar mannvirki tengt túngarðinum en er of ógreinilegt til að greina frekar.

Teikning/Ljósmynd



Ljósmynd



Ljósmyndari

Jóna Kristín Ámundadóttir

Filma nr./teg. myndar

Olympus Cemedica C-2040zoom

## Athugasemdir

# Fornleifaskrá

Aðalnr.

217

Sýsla

Snæfellssýsla

Sveitarfélag

Eyrarsveit

Táknatala

3709

Landareign

Setberg

Nr

Heiti

Setberg

Undirnr.

3

Staðfræðikort

GPS Staðsetning

N 64°57.54 W 023°12.36

Viðmiðun

WGS84

M.y. sjó

Skekka

&lt;10

Tegund minja

Rúst

Tilgáta

Fjöldi

1

Hættumat

Ábúð

Hætta

Talsverð

Ástand

Sæmilegt

Aldur

1550-1900

Í eyði

Minjagildi

Talsvert

Merkja?

Nei

Skrásetjari

Jóna Kristín Ámundadóttir

Dags.

21/10 2004

Friðlýsa?

Nei

Friðlýst?

Nei

Hvenær

## Lega og staðhættir

Svæði staðsett milli útihúsa að Setbergi og girðingar um 100 m austur af þeim. Um 3 m vestur af rúst nr. 217:1. Nokkuð mýrlent svæði. Vegna þess að rústirnar eru innan girðingar er hætta vegna ágangs búfénaðar.

## Heimildir og munnmæli

Setberg, Örnefnaskrá. Þorleifur Jóhannesson skráði. Örnefnastofnun.

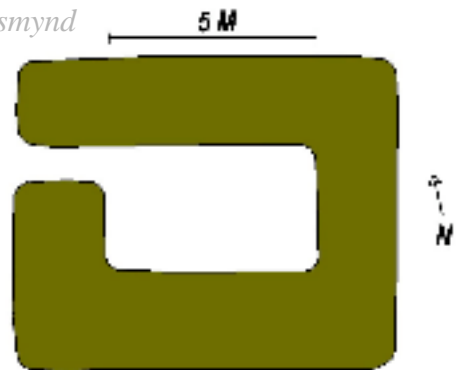
## Lýsing

### Rúst.

9 x 7 m (VNV - ASA).

Veggir eru úr torfi og hugsanlega eru steinar í grunn, 0.3 - 1 m háir og um 2 m á breidd. Eitt hólf er á rústinni og op er til VNV. Túngarðurinn sem skráður er sem rúst nr. 217:2 liggur við rústina og er hún byggð að nokkru leyti inn í garðinn.

Teikning/ljósmynd



Ljósmynd



Ljósmyndari

Jóna Kristín Ámundadóttir

Filma nr./teg. myndar

Olympus Cemedica C-2040zoom

## Athugasemdir

# Fornleifaskrá

Aðalnr.

217

Sýsla

Snæfellssýsla

Sveitarfélag

Eyrarsveit

Táknatala

3709

Landareign

Setberg

Nr

Heiti

Setberg

Undirnr.

4

Staðfræðikort

GPS Staðsetning

N 64°57.55 W 023°12.43

Viðmiðun

WGS84

M.y. sjó

Skekka

&lt;10

Tegund minja

Rúst

Tilgáta

Fjöldi

1

Hættumat

Ábúð

Hætta

Talsverð

Ástand

Sæmilegt

Aldur

1550-1900

Í eyði

Minjagildi

Talsvert

Merkja?

Nei

Skrásetjari

Jóna Kristín Ámundadóttir

Dags.

21/10 2004

Friðlýsa?

Nei

Friðlýst?

Nei

Hvenær

## Lega og staðhættir

Svæði staðsett milli útihúsa að Setbergi og girðingar um 100 m austur af þeim. Um 40 m NV af rúst nr. 217:3 og um 30 m NA af hlöðu að Setbergi. Nokkuð mýrlent svæði. Vegna þess að rústirnar eru innan girðingar er hætta vegna ágangs búfenaðar.

## Heimildir og munnmæli

Setberg, Örnefnaskrá. Þorleifur Jóhannesson skráði. Örnefnastofnun.

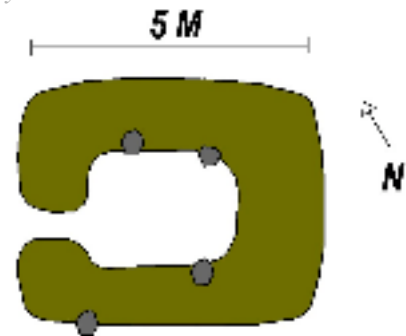
## Lýsing

### Rúst.

5 x 4 m ( NV - SA).

Veggir eru úr torfi og grjóti, 0.3 - 0.8 m háir og um 1 - 1.5 m breiðir. Eitt hólf er opnast til NV. Er rústin nokkuð hrunin og vel bitin.

## Teikning/ljósmynd



## Ljósmynd



Ljósmyndari

Jóna Kristín Ámundadóttir

Filma nr./teg. myndar

Olympus Cemedica C-2040zoom

## Athugasemdir

# Fornleifaskrá

Aðalnr.

218

Sýsla

Snæfellssýsla

Sveitarfélag

Eyrarsveit

Táknatala

3709

Landareign

Setberg

Nr

Heiti

Undirnr.

1

Staðfræðikort

GPS Staðsetning

N 64°57.55 W 023°11.89

Viðmiðun

WGS84

M.y. sjó

Skekka

&lt;10

Tegund minja

Rúst

Tilgáta

Stekkur

Fjöldi

1

Hættumat

Hætta

Ástand

Aldur

Í eyði

Minjagildi

Merkja?

Landeyðing

Lítill

Sæmilegt

1550-1900

Talsvert

Nei

Skrásetjari

Dags.

Friðlýsa?

Friðlýst?

Hvenær

Jóna Kristín Ámundadóttir

21/10 2004

Nei

Nei

**Lega og staðhættir**

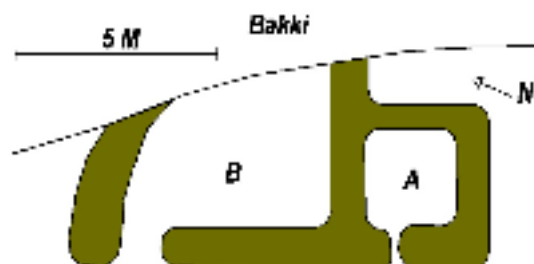
Staðsett beint austur af Setbergi undir NV-hlíðum fjallsins Setberg, um 10 m austur af girðingu. Nokkuð um bera fláka í umhverfinu.

**Heimildir og munnmæli****Lýsing****Rúst.**

11 x 5 m (NV - SA).

Veggir úr torfi, hugsanlega steinar í grunn, 0.5 - 1 m háir og um 0.5 - 1 m breiðir. Liggur rústin utan í bakka til N - NV og er bakkin nýttur sem veggur. 2 hólf (A - B) og opnast þau bæði til SV. Vel gróin - nokkur sina.

Teikning/ljósmynd



Ljósmynd



Ljósmyndari

Jóna Kristín Ámundadóttir

Filma nr./teg. myndar

Olympus Cemedica C-2040zoom

**Athugasemdir**

# Fornleifaskrá

Aðalnr.

219

Sýsla

Snæfellssýsla

Sveitarfélag

Eyrarsveit

Táknatala

3709

Landareign

Setberg

Nr

Heiti

Undirnr.

1

Staðfræðikort

GPS Staðsetning

N 64°57.42 W 023°11.85

Viðmiðun

WGS84

M.y. sjó

Skekka

&lt;10

Tegund minja

Rúst

Tilgáta

Fjöldi

1

Hættumat

Ábúð

Hætta

Talsverð

Ástand

Lélegt

Aldur

1550-1900

Í eyði

Minjagildi

Lítið

Merkja?

Nei

Skrásetjari

Jóna Kristín Ámundadóttir

Dags.

21/10 2004

Friðlýsa?

Nei

Friðlýst?

Nei

Hvenær

## Lega og staðhættir

Minjar staðsettar við girðinguna undir vesturhlíðum fjallsins Setberg, um 40 m austur af rúst nr. 220. Er hluti rústarinnar farinn vegna girðinga og skurðar.

## Heimildir og munnmæli

### Lýsing

#### Rúst.

Mjög ógreinileg rúst. Þar sem hún hefur verið skemmd að hluta. Hún er einnig vel þýfð og með mikilli sinu. Ekki er hægt að greina form og lögum hennar, en hún virðist vera um 20 x 15 m á stærð. Virðist hún vera niðurgrafin að hluta og hefur verið hent drasli í hana.

### Teikning/ljósmynd



### Ljósmynd



Ljósmyndari

Jóna Kristín Ámundadóttir

Filma nr./teg. myndar

Olympus Cemedica C-2040zoom

## Athugasemdir

# Fornleifaskrá

Aðalnr.

220

Sýsla

Snæfellssýsla

Sveitarfélag

Eyrarsveit

Táknatala

3709

Landareign

Setberg

Nr

Heiti

Grænhóll

Undirnr.

1 - 2

Staðfræðikort

GPS Staðsetning

N 64°57.41 W 023°11.96

Viðmiðun

WGS84

M.y. sjó

Skekka

&lt;10

Tegund minja

Rústir

Tilgáta

Fjöldi

2

Hættumat

Ábúð

Hætta

Talsverð

Ástand

Lélegt

Aldur

-1550

Í eyði

Minjagildi

Talsvert

Merkja?

Nei

Skrásetjari

Jóna Kristín Ámundadóttir

Dags.

21/10 2004

Friðlýsa?

Nei

Friðlýst?

Nei

Hvenær

## Lega og staðhættir

Vestan undir Setberginu norðan til eru rústir er kallast Grænhóll. Um er að ræða 2 rústir. Staðsettar um 40 m vestur af girðingu. Er umhverfið grafið í sundur af skurðum, einnig nokkuð þýft.

## Heimildir og munnmæli

Setberg, Örnefnaskrá. Þorleifur Jóhannesson skráði. Örnefnastofnun.

## Lýsing

### Rústir.

Um er að ræða 2 hringlaga rústahóla sem eru nokkuð þýfðir og ógreinilegir. eru um 10 m á milli rústanna. Samkvæmt ábúenda eru viðkomandi rústir frá 11. - 12 öld. Þær eru gamlar en kannski ekki svo gamlar.

Teikning/Ljósmynd



Ljósmynd



Ljósmyndari

Jóna Kristín Ámundadóttir

Filma nr./teg. myndar

Olympus Cemedica C-2040zoom

## Athugasemdir

# Fornleifaskrá

Aðalnr.

220

Sýsla

Snæfellssýsla

Sveitarfélag

Eyrarsveit

Táknatala

3709

Landareign

Setberg

Nr

Heiti

Grænhóll

Undirnr.

1

Staðfræðikort

GPS Staðsetning

N 64°57.41 W 023°11.96

Viðmiðun

WGS84

M.y. sjó

Skekka

&lt;10

Tegund minja

Rúst

Tilgáta

Fjárborg

Fjöldi

1

Hættumat

Ábúð

Hætta

Talsverð

Ástand

Lélegt

Aldur

-1550

Í eyði

Minjagildi

Talsvert

Merkja?

Nei

Skrásetjari

Jóna Kristín Ámundadóttir

Dags.

21/10 2004

Friðlýsa?

Nei

Friðlýst?

Nei

Hvenær

## Lega og staðhættir

Vestan undir Setberginu norðan til eru rústir er kallast Grænhóll og er viðkomani rúst sú sem er í NA. Staðsett um 40 m vestur af girðingu. Er umhverfið grafið í sundur af skurðum, einnig nokkuð þýft.

## Heimildir og munnmæli

Setberg, Örnefnaskrá. Þorleifur Jóhannesson skráði. Örnefnastofnun.

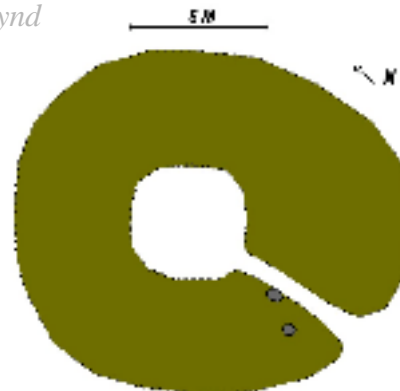
## Lýsing

### Rúst.


14 x 12 m (N - S).

Veggir eru úr torfi og grjóti, 0.2 - 0.6 m háir og um 4 - 6 m breiðir. Rústin er mjög þýft og ógreinileg en virðist vera með eitt hólf. Op er til suðurs. Grasi- og mosavaxin. Rústin virðist forn.

## Teikning/ljósmynd



## Ljósmynd



Ljósmyndari

Jóna Kristín Ámundadóttir

Filma nr./teg. myndar

Olympus Cemedica C-2040zoom

## Athugasemdir

# Fornleifaskrá

Aðalnr.

220

Sýsla

Snæfellssýsla

Sveitarfélag

Eyrarsveit

Táknatala

3709

Landareign

Setberg

Nr

Heiti

Grænhóll

Undirnr.

2

Staðfræðikort

GPS Staðsetning

N 64°57.42 W 023°11.95

Viðmiðun

WGS84

M.y. sjó

Skekka

&lt;10

Tegund minja

Rúst

Tilgáta

Fjárborg

Fjöldi

1

Hættumat

Ábúð

Hætta

Talsverð

Ástand

Lélegt

Aldur

-1550

Í eyði

Minjagildi

Talsvert

Merkja?

Nei

Skrásetjari

Jóna Kristín Ámundadóttir

Dags.

21/10 2004

Friðlýsa?

Nei

Friðlýst?

Nei

Hvenær

## Lega og staðhættir

Vestan undir Setberginu norðan til eru rústir er kallast Grænhóll og er um að ræða þá er liggur 10 m SV af Rúst nr. 220:1. Staðsett um 45 m vestur af girðingu. Er umhverfið grafið í sundur af skurðum, einnig nokkuð þýft.

## Heimildir og munnmæli

Setberg, Örnefnaskrá. Þorleifur Jóhannesson skráði. Örnefnastofnun.

## Lýsing

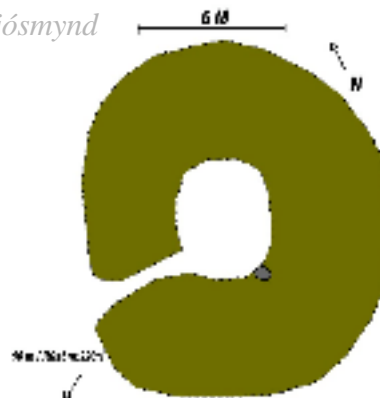
### Rúst.

12 x 10 m (V - A).

Veggir eru úr torfi og grjóti, 0.3 - 0.6 m háir og um 3 - 4 m á breidd. Rústin er mjög þýft og ógreinileg en virðist vera með eitt hólf. Op er til vesturs.

Viðkomandi rúst er nokkuð ógreinilegri en Rúst nr. 220:1. Grasi- og mosavaxin. Rústin virðist forn.

## Teikning/ljósmynd



## Ljósmynd



Ljósmyndari

Jóna Kristín Ámundadóttir

Filma nr./teg. myndar

Olympus Cemedica C-2040zoom

## Athugasemdir

# Fornleifaskrá

Aðalnr.

221

Sýsla

Snæfellssýsla

Sveitarfélag

Eyrarsveit

Táknatala

3709

Landareign

Setberg

Nr

Heiti

Undirnr.

1

Staðfræðikort

GPS Staðsetning

N 64°57.28 W 023°11.69

Viðmiðun

WGS84

M.y. sjó

Skekka

&lt;10

Tegund minja

Rúst

Tilgáta

Aðhald

Fjöldi

1

Hættumat

Hætta

Ástand

Aldur

Í eyði

Minjagildi

Merkja?

Skríðufall

Lítill

Sæmilegt

1550-1900

Talsvert

Nei

Skrásetjari

Dags.

Friðlýsa?

Friðlýst?

Hvenær

Jóna Kristín Ámundadóttir

21/10 2004

Nei

Nei

**Lega og staðhættir**

Staðsetning er undir SV-hlíðum Setbergs, undir klettum. Umhverfið er vel þýft og hafa verið plantaðar trjáplöntur í og við rústina.

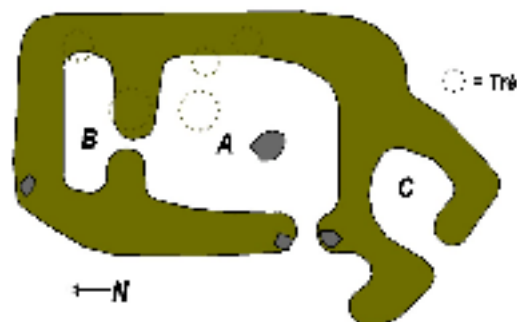
**Heimildir og munnmæli****Lýsing****Rúst.**

12 x 8 m (N - S).

Veggir eru úr torfi og grjóti, 0.4 - 1 m háir og 1 - 2 m breiðir. 3 hólf (A - C). Er op úr hólfi A til vesturs en op úr hólfi C til SV. Rústin er vel gróin - sina, svo og nokkuð hrunin.

Teikning/ljósmynd

5 M



Ljósmynd



Ljósmyndari

Jóna Kristín Ámundadóttir

Filma nr./teg. myndar

Olympus Cemedica C-2040zoom

**Athugasemdir**

Það þarf að sjá til þess að þeim trjáplöntum sem hafa verið plantað í minjarnar verði fjarlægðar og ekki verði plantað í þær í framtíðini.

# Fornleifaskrá

Sýsla

Snæfellssýsla

Sveitarfélag

Eyrarsveit

Tákntala

3709

Aðalnr.

222

Landareign

Setberg

Nr

Heiti

Undirnr.

1

Staðfræðikort

GPS Staðsetning

N 64°57.32 W 023°11.97

Viðmiðun

WGS84

M.y. sjó

Skekka

<10

Tegund minja

Rúst

Tilgáta

Fjöldi

1

Hættumat

Ábúð

Hætta

Talsverð

Ástand

Lélegt

Aldur

1550-1900

Í eyði

Skrásetjari

Jóna Kristín Ámundadóttir

Dags.

21/10 2004

Minjagildi

Lítið

Merkja?

Nei

Fríðlýsa?

Nei

Fríðlýst?

Nei

Hvenær

Legg og staðhættir

Staðsett á milli skurða um 500 m SA af Setbergi.

Heimildir og munnmæli

Lýsing

**Rúst.**

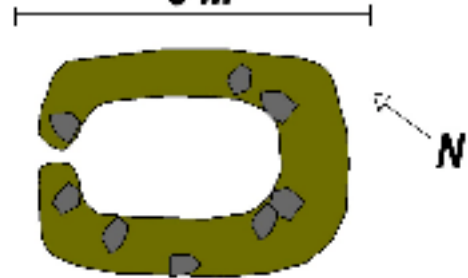
4 x 3 m (NV - SA).

Veggir úr torfi og grjóti, 0.1 - 0.3 m háir og um 0.5 - 1 m breiðir. Eitt hólf er á rústinni og er op til NV.

Hefur rústin verið sléttuð að mestu og er því nokkuð ógreinileg.

Teikning/ljósmynd

5 M



Ljósmynd



Ljósmyndari

Jóna Kristín Ámundadóttir

Filma nr./teg. myndar

Olympus Cemedica C-2040zoom

Athugasemdir

# Fornleifaskrá

Aðalnr.

223

Sýsla

Snæfellssýsla

Sveitarfélag

Eyrarsveit

Táknatala

3709

Landareign

Setberg

Nr

Heiti

Undirnr.

1

Staðfræðikort

GPS Staðsetning

N 64°57.32 W 023°12.41

Viðmiðun

WGS84

M.y. sjó

Skekka

&lt;10

Tegund minja

Rúst

Tilgáta

Fjöldi

1

Hættumat

Hætta

Ástand

Aldur

Í eyði

Minjagildi

Merkja?

Landeyðing

Talsverð

Sæmilegt

1550-1900

Lítið

Nei

Skrásetjari

Dags.

Friðlýsa?

Friðlýst?

Hvenær

Jóna Kristín Ámundadóttir

21/10 2004

Nei

Nei

**Lega og staðhættir**

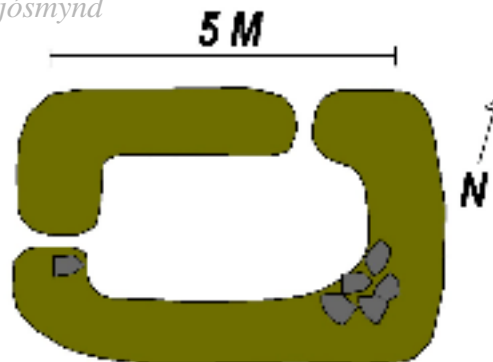
Staðsett um 5 m vestan vegar, og um 250 m suður af Setbergi. Stendur rústin á sjávarbakkanum og er nokkuð landbrot vegna ágangs sjávar á svæðinu.

**Heimildir og munnmæli****Lýsing****Rúst.**

6 x 4 m (VSV - ANA).

Veggir úr torfi og grjóti, um 0.2 - 0.5 m háir og um 1 m breiðir. Er um að ræða eitt hólfi og er op úr því bæði til NNV og til VSV, hugsanlega er annað hvort þeirra rof. Vel gróin grasi og þýft.

Teikning/ljósmynd



Ljósmynd



Ljósmyndari

Jóna Kristín Ámundadóttir

Filma nr./teg. myndar

Olympus Cemedica C-2040zoom

**Athugasemdir**

# Fornleifaskrá

Aðalnr.

224

Sýsla

Snæfellssýsla

Sveitarfélag

Eyrarsveit

Táknatala

3709

Landareign

Setberg

Nr

Heiti

Garðshorn

Undirnr.

1

Staðfræðikort

GPS Staðsetning

N 64°57.40 W 023°12.39

Viðmiðun

WGS84

M.y. sjó

Skekka

&lt;10

Tegund minja

Eyðibýli

Tilgáta

Fjöldi

1

Hættumat

Ábúð

Hætta

Talsverð

Ástand

Lélegt

Aldur

1550-1900

Í eyði

1920

Skrásetjari

Jóna Kristín Ámundadóttir

Dags.

21/10 2004

Minjagildi

Hátt

Merkja?

Já

Friðlýsa?

Nei

Friðlýst?

Nei

Hvenær

## Legu og staðhættir

Svæðið sem nú er undir tjaldstæði á Setbergi mun vera yfir eyðibýlið og mun bæjarhóllin hafa verið staðsettur í austari hluta svæðisins þar sem nú er hóll nokkur.

## Heimildir og munnmæli


Setberg, Örnefnaskrá. Þorleifur Jóhannesson skráði. Örnefnastofnun.

## Lýsing

### Eyðibýli.

Hóllinn sem bærinn mun hafa staðið á eða í er um 30 x 30 m á stærð og liggur NV - SA. Hefur svæðið að fullu verið sléttað og mun það hafa verið gert um 1940. Eru engar minjar greinanlegar á yfirborðinu en eflaust fjölmargar undir því.

Teikning/ljósmynd



Ljósmynd



Ljósmyndari

Jóna Kristín Ámundadóttir

Filma nr./teg. myndar

Olympus Cemedica C-2040zoom

## Athugasemdir

# Fornleifaskrá

Aðalnr.

225

Sýsla

Snæfellssýsla

Sveitarfélag

Eyrarsveit

Táknatala

3709

Landareign

Setberg

Nr

Heiti

Setbergskirkjugarður

Undirnr.

1

Staðfræðikort

GPS Staðsetning

N 64°57.49 W 023°12.58

Viðmiðun

WGS84

M.y. sjó

Skekka

&lt;10

Tegund minja

Kirkjugarður og kirkja

Tilgáta

Fjöldi

1

Hættumat

Ábúð

Hætta

Talsverð

Ástand

Lélegt

Aldur

1550-1900

Í eyði

Minjagildi

Hátt

Merkja?

Já

Skrásetjari

Jóna Kristín Ámundadóttir

Dags.

21/10 2004

Friðlýsa?

Nei

Friðlýst?

Nei

Hvenær

Lega og staðhættir

Staðsett rétt norðan við núverandi kirkju að Setbergi á smá flöt, sem kölluð er Kirkjuflöt.

Heimildir og munnmæli

Setberg, Örnefnaskrá. Þorleifur Jóhannesson skráði. Örnefnastofnun.


Lýsing

## Kirkjugarður og kirkja.

Á því svæði sem kallað er Kirkjuflöt mun hafa staðið kirkja áður en núverandi kirkja var byggð 1892. Elstu heimildir um kirkju að Setbergi eru í skrá Páls Jónssonar biskups frá því um 1200. Svo og kirkjugarður sem notaður var þangað til að núverandi garður var tekin í notkun um miðja 20. öldina.

Eftir af svæðinu er um 50 x 30 m og er það að fullu sléttað en eflaust hafa bæði byggingar og vegir farið yfir minjasvæðið. Samkvæmt ábúenda hafa komið upp mannabein er framkvæmdir hafa farið fram á svæðinu.

Teikning/Ljósmynd



Ljósmynd



Ljósmyndari

Jóna Kristín Ámundadóttir

Filma nr./teg. myndar

Olympus Cemedica C-2040zoom

Athugasemdir

Með tiliti til stöðu Setbergs í sögu Eyrarsveitar er mælt með því að sögu staðarins verði gerð skil á skylti.

# Fornleifaskrá

Aðalnr.

226

Sýsla

Snæfellssýsla

Sveitarfélag

Eyrarsveit

Táknatala

3709

Landareign

Vindás

Nr

Heiti

Vindás

Undirnr.

1

Staðfræðikort

GPS Staðsetning

N 64°56.83 W 023°11.87

Viðmiðun

WGS84

M.y. sjó

Skekka

&lt;10

Tegund minja

Eyðibýli

Tilgáta

Fjöldi

1

Hættumat

Ábúð

Hætta

Talsverð

Ástand

Sæmilegt

Aldur

1550-1934

Í eyði

1934

Minjagildi

Hátt

Merkja?

Nei

Skrásetjari

Jóna Kristín Ámundadóttir

Dags.

27/10 2004

Friðlýsa?

Nei

Friðlýst?

Nei

Hvenær

**Lega og staðhættir**

Staðsett um 60 m NV af núverandi íbúðarhúsi að Vindási, rétt NNV af gamla steypta bænum.

**Heimildir og munnmæli**

Vindás, Örnefnaskrá. Þorleifur Jóhannesson skráði. Örnefnastofnun.

**Lýsing****Eyðibýli.**

Svæðið sem torfbærinn mun hafa staðið á hefur verið að fullu sléttað og er ekki hægt að greina hve svæðið mun hafa verið stórt. Mun bærinn hafa verið sléttaður strax eftir að steypt íbúðarhús var byggt að Vindási árið 1934. Er mynd af torfbænum hér til hliðar frá því um 1900 og fengin hjá ábúendum. Eflaust hafa verið fleiri minjar á svæðinu sem hafa verið sléttðar og ekki greinanlegar á yfirborðinu.

Teikning/ljósmynd



Ljósmynd



Ljósmyndari

Jóna Kristín Ámundadóttir

Filma nr./teg. myndar

Olympus Cemedica C-2040zoom

**Athugasemdir**

# Fornleifaskrá

Aðalnr.

227

Sýsla

Snæfellssýsla

Sveitarfélag

Eyrarsveit

Táknatala

3709

Landareign

Vindás

Nr

Heiti

Undirnr.

1 - 2

Staðfræðikort

GPS Staðsetning

N 64°56.96 W 023°11.30

Viðmiðun

WGS84

M.y. sjó

Skekka

&lt;10

Tegund minja

Rústir

Tilgáta

Eyðibýli

Fjöldi

2

Hættumat

Hætta

Ástand

Aldur

Í eyði

Minjagildi

Merkja?

Landeyðing

Lítill

Sæmilegt

1550-1900

Talsvert

Nei

Skrásetjari

Dags.

Friðlýsa?

Friðlýst?

Hvenær

Jóna Kristín Ámundadóttir

27/10 2004

Nei

Nei

**Lega og staðhættir**


Minjarnar eru staðsettar í afgangri og grösugri laut um 160 m austur af vegi. Mikið um ber holt í nánasta umhverfi.

**Heimildir og munnmæli****Lýsing****Rústir.**

Svæðið sem rústirnar eru á er um 70 x 10 m stórt og liggur NNA - SSV. Er annarsvegjar um að ræða nokkuð stóra rúst sem er einskonar aðhald fyrir búpening og hinsvegjar minni rúst sem gæti verið einhverskonar útihús.

Ábúendur að Vindási segja að lítill hjáleiga hafi staðið á þessu svæði í skamman tíma en ekki er vitað um nafn hennar. Hugsanlega tengjast viðkomandi rústir hjáleigunni.

Teikning/ljósmynd



Ljósmynd



Ljósmyndari

Jóna Kristín Ámundadóttir

Filma nr./teg. myndar

Olympus Cemedica C-2040zoom

**Athugasemdir**

# Fornleifaskrá

Aðalnr.

227

Sýsla

Snæfellssýsla

Sveitarfélag

Eyrarsveit

Táknatala

3709

Landareign

Vindás

Nr

Heiti

Undirnr.

1

Staðfræðikort

GPS Staðsetning

N 64°56.96 W 023°11.30

Viðmiðun

WGS84

M.y. sjó

Skekka

&lt;10

Tegund minja

Rúst

Tilgáta

Kvíar

Fjöldi

1

Hættumat

Hætta

Ástand

Aldur

Í eyði

Minjagildi

Merkja?

Landeyðing

Lítill

Sæmilegt

1550-1900

Talsvert

Nei

Skrásetjari

Dags.

Friðlýsa?

Friðlýst?

Hvenær

Jóna Kristín Ámundadóttir

27/10 2004

Nei

Nei

**Lega og staðhættir**

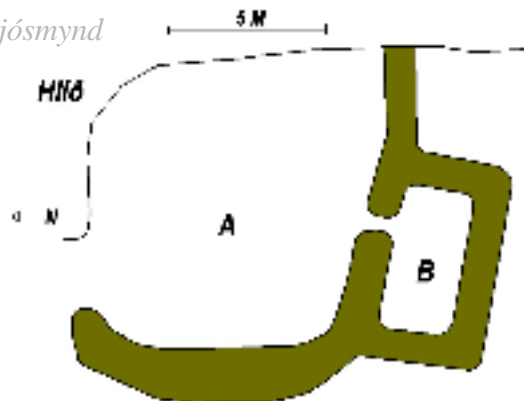
Minjarnar eru staðsettar nyrst í aflangri og grösugri laut um 160 m austur af vegi. Mikið um ber holt í nánasta umhverfi.

**Heimildir og munnmæli****Lýsing****Rúst.**

13 x 11 m (N - S).

Veggir úr torfi, hugsanlega steinar í grunn. Um 0.3 - 0.6 m háir og um 1 - 1.5 m breiðir. Er rústin byggð utan í hlíð og er hún nýtt sem norður og vestur hluti mannvirkisins. 2 hólf (A - B). Op er úr hólf B inn í hólf A til NA en op er úr A til N. Rústin er nokkuð þýfð, grasi og mosavaxin - sína.

Teikning/Ljósmynd



Ljósmynd



Ljósmyndari

Jóna Kristín Ámundadóttir

Filma nr./teg. myndar

Olympus Cemedica C-2040zoom

**Athugasemdir**

# Fornleifaskrá

Aðalnr.

227

Sýsla

Snæfellssýsla

Sveitarfélag

Eyrarsveit

Táknatala

3709

Landareign

Vindás

Nr

Heiti

Undirnr.

2

Staðfræðikort

GPS Staðsetning

N 64°56.92 W 023°11.29

Viðmiðun

WGS84

M.y. sjó

Skekka

&lt;10

Tegund minja

Rúst

Tilgáta

Fjöldi

1

Hættumat

Hætta

Ástand

Aldur

Í eyði

Minjagildi

Merkja?

Landeyðing

Lítill

Sæmilegt

1550-1900

Talsvert

Nei

Skrásetjari

Dags.

Friðlýsa?

Friðlýst?

Hvenær

Jóna Kristín Ámundadóttir

27/10 2004

Nei

Nei

**Lega og staðhættir**

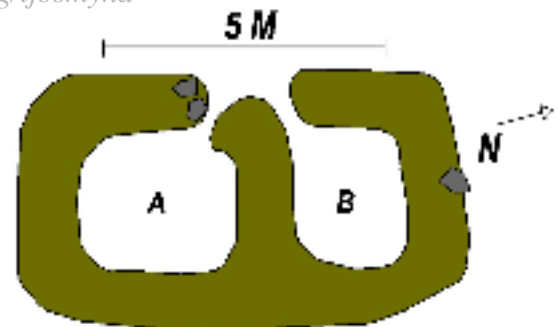
Minjarnar eru staðsettar í afgangri og grösugri laut um 160 m austur af vegi og um 50 m SSV af rúst nr. 227:1. Mikið um ber holt í nánasta umhverfi.

**Heimildir og munnmæli****Lýsing****Rúst.**

8.5 x 5 m (NNA -SSV).

Veggir eru úr torfi og grjóti, 0.4 - 0.8 m háir og um 1 m breiðir. 2 hólf (A - B) og opnast op þeirra til VNV. Rústin er vel þýfð og grasi- og mosavaxin, mikil sina.

Teikning/ljósmynd



Ljósmynd



Ljósmyndari

Jóna Kristín Ámundadóttir

Filma nr./teg. myndar

Olympus Cemedica C-2040zoom

**Athugasemdir**

# Fornleifaskrá

Aðalnr.

228

Sýsla

Snæfellssýsla

Sveitarfélag

Eyrarsveit

Táknatala

3709

Landareign

Vindás

Nr

Heiti

Nónsteinar

Undirnr.

1

Staðfræðikort

GPS Staðsetning

N 64°56.55 W 023°10.65

Viðmiðun

WGS84

M.y. sjó

Skekka

&lt;10

Tegund minja

Landamerkjasteinar

Tilgáta

Fjöldi

3

Hættumat

Skríðuföll

Hætta

Lítill

Ástand

Sæmilegt

Aldur

-

Í eyði

Minjagildi

Lítið

Merkja?

Nei

Skrásetjari

Jóna Kristín Ámundadóttir

Dags.

27/10 2004

Friðlýsa?

Nei

Friðlýst?

Nei

Hvenær

## Lega og staðhættir

Efst í holtum, sunnan vegar, er kallast Holtatögl og eru þar nokkrir stórir steinar en um þá eru landmerkin milli Vindáss og Eiðis.

## Heimildir og munnmæli

Vindás, Örnefnaskrá. Þorleifur Jóhannesson skráði. Örnefnastofnun.

## Lýsing

### Landamerkjasteinar.

Um er að ræða um 10 nokkuð stóra steina á landamerkjum Eiðis og Vindáss, en landamerkin munu vera sjónhending úr upptökum Kaldalækjar í Nónsteina. Steinarnir hafa eflaust fallið úr fjallshlíðini að ofan og er nokkur hætta af skríðuföllum.

## Teikning/ljósmynd



## Ljósmynd



Ljósmyndari

Jóna Kristín Ámundadóttir

Filma nr./teg. myndar

Olympus Cemedica C-2040zoom

## Athugasemdir

# Fornleifaskrá

Aðalnr.

229

Sýsla

Snæfellssýsla

Sveitarfélag

Eyrarsveit

Táknatala

3709

Landareign

Vindás

Nr

Heiti

Undirnr.

1

Staðfræðikort

GPS Staðsetning

N 64°55.82 W 023°10.84

Viðmiðun

WGS84

M.y. sjó

Skekka

&lt;10

Tegund minja

Rúst

Tilgáta

Skotbyrgi

Fjöldi

1

Hættumat

Hætta

Ástand

Aldur

Í eyði

Minjagildi

Merkja?

Landeyðing

Lítill

Sæmilegt

1900-

Lítið

Nei

Skrásetjari

Dags.

Friðlýsa?

Friðlýst?

Hvenær

Jóna Kristín Ámundadóttir

27/10 2004

Nei

Nei

**Lega og staðhættir**

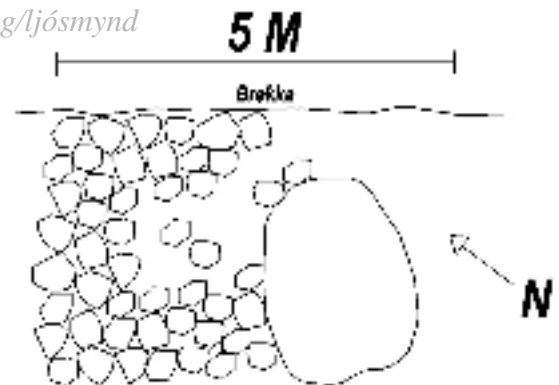
Staðsett um 1.3 km inn í Skáladal alveg við eystri bakka Grjótár.

**Heimildir og munnmæli****Lýsing****Rúst.**

5 x 3.5 m (NV - SA).

Er rústin hlaðin úr grjóti og myndar nokkuð stór steinn eina hliðina. Eru svo minni steinar hlaðnir til að mynda hinar hliðarnar. 0.4 - 1 m há og um 1 m á breidd. Op er til SA. Allt að 5 hleðslulög greinileg. Nokkuð hrunin.

Teikning/ljósmynd



Ljósmynd



Ljósmyndari

Jóna Kristín Ámundadóttir

Filma nr./teg. myndar

Olympus Cemedica C-2040zoom

**Athugasemdir**

# Fornleifaskrá

Aðalnr.

230

Sýsla

Snæfellssýsla

Sveitarfélag

Eyrarsveit

Táknatala

3709

Landareign

Hamar

Nr

Heiti

Stekkur

Undirnr.

1

Staðfræðikort

GPS Staðsetning

N 64°56.15 W 023°12.11

Viðmiðun

WGS84

M.y. sjó

Skekja

&lt;10

Tegund minja

Stekkur

Tilgáta

Fjöldi

1

Hættumat

Hætta

Ástand

Aldur

Í eyði

Minjagildi

Merkja?

Skríðuföll

Lítill

Sæmilegt

1550-1900

Talsvert

Nei

Skrásetjari

Dags.

Friðlýsa?

Friðlýst?

Hvenær

Jóna Kristín Ámundadóttir

28/10 2004

Nei

Nei

Legg og staðhættir

Staðsett um 80 m ASA af byrjun heimreiðar að Hamri, upp í hlíðinni undir háspennulínunum.

Heimildir og munnmæli

Hamar, Örnefnaskrá. Þorleifur Jóhannesson skráði. Örnefnastofnun.  
Vindás, Örnefnaskrá. Þorleifur Jóhannesson skráði. Örnefnastofnun.

Lýsing**Stekkur.**

10 x 6 m (NV - SA).

Veggir eru úr torfi og grjóti, 0.3 - 0.8 m háir og um 1 - 2 m breiðir. 2 hólf (A - B). Op eru úr báðum hölfum til NA, einnig er op á milli hólfanna.

Minjarnar eru vel grasi grónar - mikil sina og nokkuð þýfðar. Mun hafa verið fært frá á þessum stað til 1920 - '21.

Teikning/ljósmyndLjósmynd

Ljósmyndari

Jóna Kristín Ámundadóttir

Filma nr./teg. myndar

Olympus Cemedica C-2040zoom

Athugasemdir

# Fornleifaskrá

Aðalnr.

231

Sýsla

Snæfellssýsla

Sveitarfélag

Eyrarsveit

Táknatala

3709

Landareign

Grund

Nr

Heiti

Undirnr.

1

Staðfræðikort

GPS Staðsetning

N 64°55.51 W 023°12.19

Viðmiðun

WGS84

M.y. sjó

Skekka

&lt;10

Tegund minja

Rúst

Tilgáta

Fjöldi

1

Hættumat

Ábúð

Hætta

Talsverð

Ástand

Lélegt

Aldur

1900-

Í eyði

Minjagildi

Lítið

Merkja?

Nei

Skrásetjari

Jóna Kristín Ámundadóttir

Dags.

28/10 2004

Friðlýsa?

Nei

Friðlýst?

Nei

Hvenær

**Lega og staðhættir**

Staðsett um 80 m austur af íbúðarhúsinu að Grund í hlíðini rétt austur af túnjaðrinum.

**Heimildir og munnmæli**

Grund, Örnefnaskrá. Þorleifur Jóhannesson skráði. Örnefnastofnun.

**Lýsing****Rúst.**

Um 10 x 10 m.

Ferkanntað mannvirki úr torfi, hugsanlega steinar í grunni. Um 0.3 - 0.6 m háir veggir og um 2(?) m breiðir.

Um 15 m ofar er lítill þýfður hóll er gæti verið minjar sem eru ekki hægt að geina á yfirborðinu. Svæðið allt er mjög þýft og mikil sína. Hugsanlega er um að ræða Húsahól og Hlöðuhól sem nefndir eru í heimildum.

Teikning



Ljósmynd



Ljósmyndari

Jóna Kristín Ámundadóttir

Filma nr./teg. myndar

Olympus Cemedica C-2040zoom

**Athugasemdir**

# Fornleifaskrá

Aðalnr.

232

Sýsla

Snæfellssýsla

Sveitarfélag

Eyrarsveit

Táknatala

3709

Landareign

Grund

Nr

Heiti

Stefánsstekkur?

Undirnr.

1 - 2

Staðfræðikort

GPS Staðsetning

N 64°55.44 W 023°12.13

Viðmiðun

WGS84

M.y. sjó

Skekka

&lt;10

Tegund minja

Rústir

Tilgáta

Stekkur

Fjöldi

2

Hættumat

Skriðufall

Hætta

Talsverð

Ástand

Sæmilegt

Aldur

1550-1900

Í eyði

Minjagildi

Talsvert

Merkja?

Nei

Skrásetjari

Jóna Kristín Ámundadóttir

Dags.

28/10 2004

Friðlýsa?

Nei

Friðlýst?

Nei

Hvenær

Leggja og staðhættir

Staðsett upp í hlíðinni um 150 m SA af íbúðarhúsinu að Grund. Nokkur hætta af skriðum og ábúð.

Heimildir og munnmæli

Grund, Örnefnaskrá. Þorleifur Jóhannesson skráði. Örnefnastofnun.

Lýsing**Rústir.**

Svæðið sem rústirnar eru á er um 60 x 30 m stórt og liggur VNV - ASA. Eru báðar rústirnar nokkuð stórar og hólfadar. Hugsanlega er um að ræða Stefánsstekk sem nefndur er í heimildum. Mögulega fleiri minjar á svæðinu sem ekki eru greinanlegar á yfirborðinu.

Teikning/Ljósmynd



Ljósmynd



Ljósmyndari

Jóna Kristín Ámundadóttir

Filma nr./teg. myndar

Olympus Cemedica C-2040zoom

Athugasemdir

# Fornleifaskrá

Aðalnr.

232

Sýsla

Snæfellssýsla

Sveitarfélag

Eyrarsveit

Táknatala

3709

Landareign

Grund

Nr

Heiti

Stefánsstekkur?

Undirnr.

1

Staðfræðikort

GPS Staðsetning

N 64°55.44 W 023°12.13

Viðmiðun

WGS84

M.y. sjó

Skekka

&lt;10

Tegund minja

Rúst

Tilgáta  
Stekkur

Fjöldi

1

Hættumat

Hætta

Ástand

Aldur

Í eyði

Minjagildi

Merkja?

Skríðufall

Talsverð

Sæmilegt

1550-1900

Talsvert

Nei

Skrásetjari

Dags.

Friðlýsa?

Friðlýst?

Hvenær

Jóna Kristín Ámundadóttir

28/10 2004

Nei

Nei

**Legg og staðhættir**

Staðsett upp í hlíðinni um 150 m SA af íbúðarhúsinu að Grund, um 10 m NV af rúst nr. 232:2. Nokkur hætta af skriðum og ábúð.

**Heimildir og munnmæli**

Grund, Örnefnaskrá. Þorleifur Jóhannesson skráði. Örnefnastofnun.

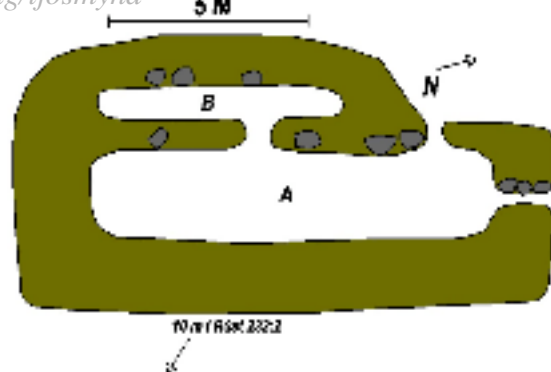
**Lýsing****Rúst.**

13 x 7 m (NNA - SSV).

Veggir eru úr torfi og grjóti, 0.3 - 0.7 m háir og um 0.5 - 2 m breiðir. 2 hólf (A - B). Op er úr hólfi A til VNV og NNA. Er rústin vel grasi- og mosavaxin, einnig nokkuð þýfð.

Hugsanlega er um að ræða Stefánsstekk sem nefndur er í heimildum.

Teikning/ljósmynd



Ljósmynd



Ljósmyndari

Jóna Kristín Ámundadóttir

Filma nr./teg. myndar

Olympus Cemedica C-2040zoom

**Athugasemdir**

# Fornleifaskrá

Aðalnr.

232

Sýsla

Snæfellssýsla

Sveitarfélag

Eyrarsveit

Táknatala

3709

Landareign

Grund

Nr

Heiti

Stefánsstekkur?

Undirnr.

2

Staðfræðikort

GPS Staðsetning

N 64°55.44 W 023°12.10

Viðmiðun

WGS84

M.y. sjó

Skekka

&lt;10

Tegund minja

Rúst

Tilgáta

Fjárhús og hlaða

Fjöldi

1

Hættumat

Hætta

Ástand

Aldur

Í eyði

Skríðufall

Talsverð

Sæmilegt

1550-1900

Minjagildi

Talsvert

Merkja?

Nei

Skrásetjari

Dags.

Friðlýsa?

Nei

Friðlýst?

Nei

Hvenær

Jóna Kristín Ámundadóttir

28/10 2004

**Legg og staðhættir**

Staðsett undir hlíðinni um 150 m SA af íbúðarhúsinu að Grund, um 10 m SA af rúst 232:1. Nokkur hætta af skriðum og ábúð.

**Heimildir og munnmæli**

Grund, Örnefnaskrá. Þorleifur Jóhannesson skráði. Örnefnastofnun.

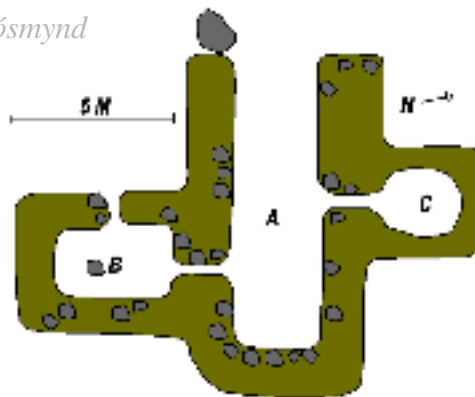
**Lýsing****Rúst.**

14 x 11 m (VNV - ASA).

Veggir eru úr torfi og grjóti, 0.3 - 1 m háir og um 0.5 - 2 m breiðir. 3 hólf (A - C). Erú hólf B og C lítil og opnast inn í hólf A. Op er úr hólfum A og B til VNV. Gólf rústarinnar hefur að nokkru leyti verið niðurgrafið inn í hlíðina. Nokkuð er um stóra hnullunga sem fallið hafa úr hlíðinni fyrir ofan og einnig hafa sumir þeirra verið notaðir í bygginguna. Vel grasi- og mosavaxin.

Hugsanlega er um að ræða Stefánsstekk sem nefndur er í heimildum.

Teikning/ljósmynd



Ljósmynd



Ljósmyndari

Jóna Kristín Ámundadóttir

Filma nr./teg. myndar

Olympus Cemedica C-2040zoom

**Athugasemdir**

# Fornleifaskrá

Aðalnr.

233

Sýsla

Snæfellssýsla

Sveitarfélag

Eyrarsveit

Táknatala

3709

Landareign

Gröf

Nr

Heiti

Undirnr.

1

Staðfræðikort

GPS Staðsetning

N 64°55.11 W 023°16.06

Viðmiðun

WGS84

M.y. sjó

Skekka

&lt;10

Tegund minja

Rúst

Tilgáta

Stekkur

Fjöldi

1

Hættumat

Skríðuföll

Hætta

Talsverð

Ástand

Sæmilegt

Aldur

1900-

Í eyði

Minjagildi

Lítið

Merkja?

Nei

Skrásetjari

Jóna Kristín Ámundadóttir

Dags.

28/10 2004

Friðlýsa?

Nei

Friðlýst?

Nei

Hvenær

## Lega og staðhættir

Staðsett á vesturbakka Gilóss rétt sunnan við gamla stíflu. Hætta bæði vegana hugsanlegra skríðufalla úr hlíðini að ofan svo og vegna ágangs Gilóss.

## Heimildir og munnmæli

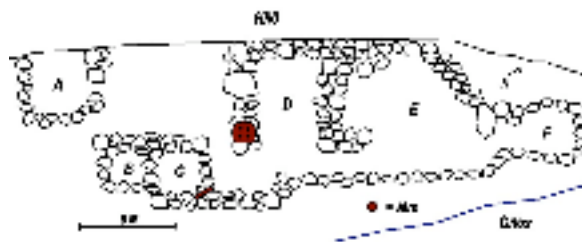
## Lýsing

### Rúst.

24 x 9 m (NA - SV).

Veggir eru hlaðnir úr grjóti, 0.3 - 1 m háir og um 0.5 - 2 m breiðir. 6 hólf (A - F). Allt að 12 hleðslulög greinanleg. Virðist mesti hluti rústarinnar vera nýlega hlaðinn en sá hluti sem samanstendur af hólfum D og E virðist vera mun eldri. Steinarnir vel mosavaxnir. Nokkuð um járnarusl á svæðinu.

## Teikning/ljósmynd



## Ljósmynd



Ljósmyndari

Jóna Kristín Ámundadóttir

Filma nr./teg. myndar

Olympus Cemedica C-2040zoom

## Athugasemdir

# Fornleifaskrá

Aðalnr.

234

Sýsla

Snæfellssýsla

Sveitarfélag

Eyrarsveit

Táknatala

3709

Landareign

Kirkjufell

Nr

Heiti

Undirnr.

1

Staðfræðikort

GPS Staðsetning

N 64°55.28 W 023°18.50

Viðmiðun

WGS84

M.y. sjó

Skekka

&lt;10

Tegund minja

Rúst

Tilgáta

Mókofi

Fjöldi

1

Hættumat

Skepnur

Hætta

Lítill

Ástand

Sæmilegt

Aldur

1550-1900

Í eyði

Minjagildi

Lítið

Merkja?

Nei

Skrásetjari

Jóna Kristín Ámundadóttir

Dags.

29/10 2004

Friðlýsa?

Nei

Friðlýst?

Nei

Hvenær

## Legg og staðhættir

Staðsett uppi á holtinu um 500 m SV af Styttingarnesi, rétt suður af girðingu. Mikið mótak hefur farið fram á svæðinu.

## Heimildir og munnmæli

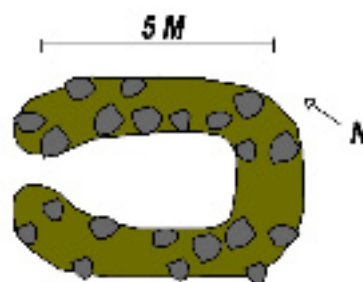
### Lýsing

#### Rúst.

6 x 4 m (NV - SA).

Veggir eru úr torfi og grjóti, 0.3 - 0.5 m háir og um 1 - 1.5 m breiðir. Eitt hólf er opnast til NV. Allt að 3 hleðslulög greinanleg. Aðalega gróin mosa. Um 15 m suður af rústinni er mjög stórt svæði sem hefur verið notað fyrir mótak, Hugsanlega er hlutverk rústarinnar verið tengt því.

### Teikning/ljósmynd



### Ljósmynd



Ljósmyndari

Jóna Kristín Ámundadóttir

Filma nr./teg. myndar

Olympus Cemedica C-2040zoom

## Athugasemdir

# Fornleifaskrá

Aðalnr.

235

Sýsla

Snæfellssýsla

Sveitarfélag

Eyrarsveit

Táknatala

3709

Landareign

Kirkjufell

Nr

Heiti

Undirnr.

1

Staðfræðikort

GPS Staðsetning

N 64°55.66 W 023°17.95

Viðmiðun

WGS84

M.y. sjó

Skekka

&lt;10

Tegund minja

Fjárborg og túngarður

Tilgáta

Fjöldi

2

Hættumat

Hætta

Ástand

Aldur

Í eyði

Minjagildi

Merkja?

Landeyðing

Mikil

Sæmilegt

1550-1900

Talsvert

Nei

Skrásetjari

Dags.

Friðlýsa?

Friðlýst?

Hvenær

Jóna Kristín Ámundadóttir

29/10 2004

Nei

Nei

Lega og staðhættir

Staðsett á norðurodda Styttingsness alveg við sjávarbakkann. Mikil hætta vegna ágangs sjávar.

Heimildir og munnmæli

Lýsing

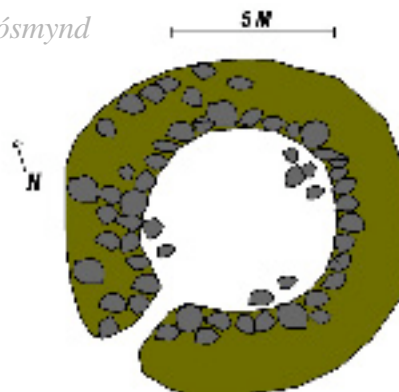
**Fjárborg og túngarður.**

10 x 10 m (NA - SV).

Rústin (fjárborgin) er hringlanga. Veggir eru úr torfi og grjóti, 0.4 - 1 m háir og um 2 - 3 m breiðir. Eitt hólf er opnast til SA. Allt að 6 hleðslulög greinanleg.

Til vesturs og suðurs frá rústinni er túngarður er afmarkar svæðið á oddanum. Er hann um 0.3 - 0.5 m hár og um 0.5 - 1 m breiður. Er garðurinn að miklu leyti fallinn í sjó fram svo stærð hans er ekki viss.

Teikning/ljósmynd



Ljósmynd



Ljósmyndari

Jóna Kristín Ámundadóttir

Filma nr./teg. myndar

Olympus Cemedica C-2040zoom

Athugasemdir

# Fornleifaskrá

Aðalnr.

236

Sýsla

Snæfellssýsla

Sveitarfélag

Eyrarsveit

Táknatala

3709

Landareign

Kirkjufell

Nr

Heiti

Kirkjufell

Undirnr.

1 - 5

Staðfræðikort

GPS Staðsetning

N 64°55.82 W 023°18.21

Viðmiðun

WGS84

M.y. sjó

Skekka

&lt;10

Tegund minja

Eyðibýli

Tilgáta

Fjöldi

5

Hættumat

Hætta

Ástand

Aldur

Í eyði

Minjagildi

Merkja?

Landeyðing

Mikil

Sæmilegt

1550-1900

1974

Hátt

Já

Skrásetjari

Dags.

Friðlýsa?

Friðlýst?

Hvenær

Jóna Kristín Ámundadóttir

30/10 2004

Nei

Nei

## Lega og staðhættir

Staðsett sunnan undir Kirkjufelli, vestan við Kirkjufellsvaðal. Nokkur hætta vegna ágangs sjávar og ábúð en tún Kirkjufells eru enn nýtt.

## Heimildir og munnmæli


Kirkjufell, Örnefnaskrá. Sigríður Jóhannsdóttir skráði. Örnefnastofnun.

## Lýsing

### Eyðibýli.

Um er að ræða 5 skráðar rústir á svæðinu, en það um 300 x 50 m stórt og liggur NA - SV. Var Kirkjufell áður tvíbýli, auk hjáleigu er hét Kirkjufellskot og fór svæðið endanlega í eyði um 1974. Hvaða rústir tilheyra hvaða bæ er ekki víst. Einungis stendur nú uppi steipt hlaða rétt norður af bæjarlæknum. Er svæðið að mestu sléttað í dag og nýtt sem tún. Mun kirkja hafa verið að Kirkjufelli en talið er að hún hafi verið á því svæði sem fallið hefur í sjó fram vegna ágangs sjávar.

## Teikning/ljósmynd



## Ljósmynd



Ljósmyndari

Jóna Kristín Ámundadóttir

Filma nr./teg. myndar

Olympus Cemedica C-2040zoom

## Athugasemdir

# Fornleifaskrá

Aðalnr.

236

Sýsla

Snæfellssýsla

Sveitarfélag

Eyrarsveit

Táknatala

3709

Landareign

Kirkjufell

Nr

Heiti

Kirkjufell

Undirnr.

1

Staðfræðikort

GPS Staðsetning

N 64°55.82 W 023°18.21

Viðmiðun

WGS84

M.y. sjó

Skekka

&lt;10

Tegund minja

Rúst

Tilgáta

Fjöldi

1

Hættumat

Landeyðing

Hætta

Talsverð

Ástand

Sæmilegt

Aldur

1550-1900

Í eyði

1974

Minjagildi

Talsvert

Merkja?

Nei

Skrásetjari

Jóna Kristín Ámundadóttir

Dags.

30/10 2004

Friðlýsa?

Nei

Friðlýst?

Nei

Hvenær

## Lega og staðhættir

Staðsett sunnan undir Kirkjufelli, vestan við Kirkjufellsvaðal. Aflangur hóll er liggur SV af steyptri hlöðu alveg við ströndina. Nokkur hætta vegna ágangs sjávar og ábúð en tún Kirkjufells eru enn nýtt.

## Heimildir og munnmæli

Kirkjufell, Örnefnaskrá. Sigríður Jóhannsdóttir skráði. Örnefnastofnun.

## Lýsing

### Rúst.

Er hóllinn sem rústin stendur á um 100 m langur og um 40 m breiður (NA - SV).

Eflaust hafa verið fjölmargar rústir staðsettar á hólnum en hafa að fullu verið sléttaðar

## Teikning/ljósmynd



## Ljósmynd



Ljósmyndari

Jóna Kristín Ámundadóttir

Filma nr./teg. myndar

Olympus Cemedica C-2040zoom

## Athugasemdir

# Fornleifaskrá

Aðalnr.

236

Sýsla

Snæfellssýsla

Sveitarfélag

Eyrarsveit

Táknatala

3709

Landareign

Kirkjufell

Nr

Heiti

Kirkjufell

Undirnr.

2

Staðfræðikort

GPS Staðsetning

N 64°55.80 W 023°18.21

Viðmiðun

WGS84

M.y. sjó

Skekka

&lt;10

Tegund minja

Rúst

Tilgáta

Fjöldi

1

Hættumat

Landeyðing

Hætta

Talsverð

Ástand

Sæmilegt

Aldur

1550-1900

Í eyði

1974

Minjagildi

Talsvert

Merkja?

Nei

Skrásetjari

Jóna Kristín Ámundadóttir

Dags.

30/10 2004

Friðlýsa?

Nei

Friðlýst?

Nei

Hvenær

## Lega og staðhættir

Staðsett sunnan undir Kirkjufelli, vestan við Kirkjufellsvaðal. Innan girðingar um 15 m SV af enda minja nr. 236:1 og um 2 m NV af sjávarbakka. Nokkur hætta vegna ágangs sjávar og ábúð en tún Kirkjufells eru enn nýtt.

## Heimildir og munnmæli

Kirkjufell, Örnefnaskrá. Sigríður Jóhannsdóttir skráði. Örnefnastofnun.

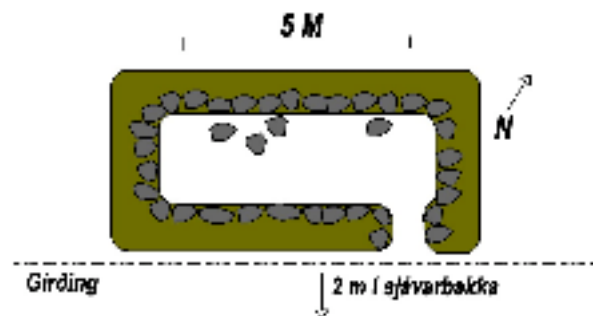
## Lýsing

### Rúst.

8 x 4 m (NA - SV).

Veggir eru úr torfi og grjóti, 0.7 - 1.2 m háir og um 1 m breiðir. Eitt hólf er opnast til SA. Allt að 5 hleðslulög greinileg. Vel gróin - mikil sina.

## Teikning/ljósmynd



## Ljósmynd



Ljósmyndari

Jóna Kristín Ámundadóttir

Filma nr./teg. myndar

Olympus Cemedica C-2040zoom

## Athugasemdir

# Fornleifaskrá

Aðalnr.

236

Sýsla

Snæfellssýsla

Sveitarfélag

Eyrarsveit

Táknatala

3709

Landareign

Kirkjufell

Nr

Heiti

Kirkjufell

Undirnr.

3

Staðfræðikort

GPS Staðsetning

N 64°55.85 W 023°18.08

Viðmiðun

WGS84

M.y. sjó

Skekka

&lt;10

Tegund minja

Vatnsstokkur

Tilgáta

Fjöldi

1

Hættumat

Ábúð

Hætta

Lítill

Ástand

Sæmilegt

Aldur

1550-1900

Í eyði

1974

Skrásetjari

Jóna Kristín Ámundadóttir

Dags.

30/10 2004

Minjagildi

Talsvert

Merkja?

Nei

Friðlýsa?

Nei

Friðlýst?

Nei

Hvenær

## Lega og staðhættir

Staðsettur sunnan undir Kirkjufelli, vestan við Kirkjufellsvaðal. Beint suður undan steyptri hlöðu. Nokkur hætta vegna ágangs sjávar og ábúð en tún Kirkjufells eru enn nýtt.

## Heimildir og munnmæli

Kirkjufell, Örnefnaskrá. Sigríður Jóhannsdóttir skráði. Örnefnastofnun.

## Lýsing

### Vatnsstokkur.

Hefur stokkurinn verið hlaðinn upp á báðar hliðar um 40 m að lengd eða niður að strönd. Liggur NNV - SSA. Eru allt að 6 hleðslulög greinanleg. Stokkurinn hefur hugsanlega legið í gegn um gamla torfbæinn. Væntanlega er það lítill lækur sem hefur verið beislaður á þennan hátt, eða að lind hafi verið veitt í stokkinn.

Teikning/Ljósmynd



Ljósmynd



Ljósmyndari

Jóna Kristín Ámundadóttir

Filma nr./teg. myndar

Olympus Cemedica C-2040zoom

## Athugasemdir

# Fornleifaskrá

Aðalnr.

236

Sýsla

Snæfellssýsla

Sveitarfélag

Eyrarsveit

Táknatala

3709

Landareign

Kirkjufell

Nr

Heiti

Kirkjufell

Undirnr.

4

Staðfræðikort

GPS Staðsetning

N 64°55.85 W 023°18.05

Viðmiðun

WGS84

M.y. sjó

Skekka

&lt;10

Tegund minja

Rúst

Tilgáta

Fjöldi

1

Hættumat

Hætta

Ástand

Aldur

Í eyði

Minjagildi

Merkja?

Landeyðing

Talsverð

Sæmilegt

1900-

1974

Lítið

Nei

Skrásetjari

Dags.

Friðlýsa?

Friðlýst?

Hvenær

Jóna Kristín Ámundadóttir

30/10 2004

Nei

Nei

Lega og staðhættir

Staðsett sunnan undir Kirkjufelli, vestan við Kirkjufellsvaðal. Alveg við girðingu við ströndina um 10 m NA af þar sem bæjarlækurinn rennur niður. Nokkur hætta vegna ágangs sjávar.

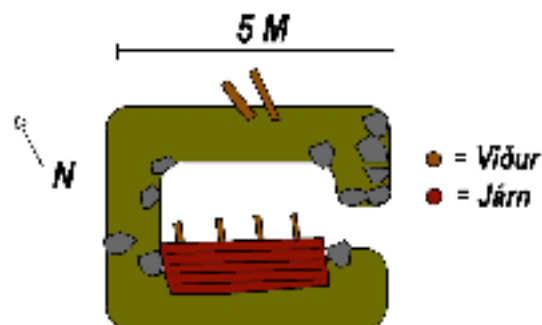
Heimildir og munnmæli

Kirkjufell, Örnefnaskrá. Sigríður Jóhannsdóttir skráði. Örnefnastofnun.

Lýsing**Rúst.**

5 x 4 m (NV - SA).

Veggir eru úr torfi og grjóti, en einnig er viður og bárujárn í rústinni. Veggir eru 0.8 - 1.2 m háir og um 1 m breiðir. Eitt hólf er opnast til SA. Allt að 4 hleðslulög greinanleg. Nokkuð hrunin, grasi gróin.

Teikning/ljósmyndLjósmynd

Ljósmyndari

Jóna Kristín Ámundadóttir

Filma nr./teg. myndar

Olympus Cemedica C-2040zoom

Athugasemdir

# Fornleifaskrá

Aðalnr.

236

Sýsla

Snæfellssýsla

Sveitarfélag

Eyrarsveit

Tákntala

3709

Landareign

Kirkjufell

Nr

Heiti

Kirkjufell

Undirnr.

5

Staðfræðikort

GPS Staðsetning

N 64°55.86 W 023°18.00

Viðmiðun

WGS84

M.y. sjó

Skekka

&lt;10

Tegund minja

Rúst

Tilgáta

Rétt

Fjöldi

1

Hættumat

Hætta

Ástand

Aldur

Í eyði

Minjagildi

Merkja?

Landeyðing

Mikil

Lélegt

1550-1900

1974

Talsvert

Nei

Skrásetjari

Dags.

Friðlýsa?

Friðlýst?

Hvenær

Jóna Kristín Ámundadóttir

30/10 2004

Nei

Nei

**Lega og staðhættir**

Staðsett sunnan undir Kirkjufelli, vestan við Kirkjufellsvaðal. Um 80 m A af steyptri hlöðu alveg við flæðamálið, austanmegin við girðingu. Mikil hætta vegna ágangs sjávar.


**Heimildir og munnmæli**

Kirkjufell, Örnefnaskrá. Sigríður Jóhannsdóttir skráði. Örnefnastofnun.

**Lýsing****Rúst.**

15 x 7 m (NA - SV).

Veggir eru hlaðir úr grjóti, 0.3 - 1 m háir og um 1 m breiðir. Ekkert op greinanlegt en SA hlið rústarinnar er að mestu horfin vegna ágangs sjávar og op gæti hugsanlega hafa verið þar. Allt að 7 hleðslulög greinanleg. Nokkuð hrúin.

**Teikning/ljósmynd****Ljósmynd**

Ljósmyndari

Jóna Kristín Ámundadóttir

Filma nr./teg. myndar

Olympus Cemedica C-2040zoom

**Athugasemdir**

# Fornleifaskrá

Aðalnr.

237

Sýsla

Snæfellssýsla

Sveitarfélag

Eyrarsveit

Táknatala

3709

Landareign

Kirkjufell

Nr

Heiti

Undirnr.

1

Staðfræðikort

GPS Staðsetning

N 64°55.99 W 023°18.28

Viðmiðun

WGS84

M.y. sjó

Skekka

&lt;10

Tegund minja

Rúst

Tilgáta

Selstaða

Fjöldi

1

Hættumat

Skríðufall

Hætta

Talsverð

Ástand

Lélegt

Aldur

1550-1900

Í eyði

Minjagildi

Talsvert

Merkja?

Nei

Skrásetjari

Jóna Kristín Ámundadóttir

Dags.

31/10 2004

Friðlýsa?

Nei

Friðlýst?

Nei

Hvenær

## Lega og staðhættir

Staðsett upp í hlíðinni um 250 m NNV ofan við Kirkjufellsbæinn. Mikil hætta af skriðuföllum en skriða hefur nú þegar fallið á norður hluta hennar.

## Heimildir og munnmæli

## Lýsing

### Rúst.

13 x 12 m (NV - SA).

Veggir eru úr torfi og grjóti, 0.4 - 1 m háir og um 1 - 2 m breiðir. 3 hólf (A - C). Opnast hólf A til SA, hólf C inn í hólf B til SV og hólf B opnast til NA. Allt að 6 hleðsulög greinanleg. Hefur skriðan sem minjarnar liggja við verið nýtt sem byggingarefni svo og norður hlið hennar. Vel mosa- og grasivaxin, nokkuð hrunin og þá aðalega hólf B.

## Teikning/ljósmynd



## Ljósmynd



Ljósmyndari

Jóna Kristín Ámundadóttir

Filma nr./teg. myndar

Olympus Cemedica C-2040zoom

## Athugasemdir

# Fornleifaskrá

Aðalnr.

238

Sýsla

Snæfellssýsla

Sveitarfélag

Eyrarsveit

Táknatala

3709

Landareign

Kirkjufell

Nr

Heiti

Undirnr.

1

Staðfræðikort

GPS Staðsetning

N 64°55.94 W 023°18.01

Viðmiðun

WGS84

M.y. sjó

Skekka

&lt;10

Tegund minja

Rúst

Tilgáta

Fjárhús og hlaða

Fjöldi

1

Hættumat

Skepnur

Hætta

Talsverð

Ástand

Sæmilegt

Aldur

1550-1900

Í eyði

Minjagildi

Talsvert

Merkja?

Nei

Skrásetjari

Jóna Kristín Ámundadóttir

Dags.

31/10 2004

Friðlýsa?

Nei

Friðlýst?

Nei

Hvenær

## Legg og staðhættir

Staðsett um 150 m NA af steyptri hlöðu að Kirkjufelli, rétt innan norðurhorns túngirðingarinnar. Lítill lækur rennur við rústina til vesturs. Nokkur hætta vegna ágangs búfénaðar.

## Heimildir og munnmæli

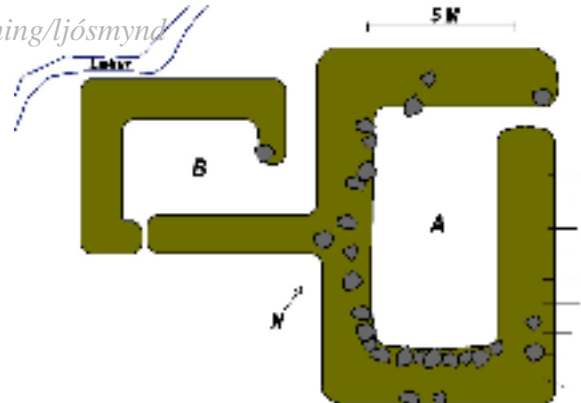
### Lýsing

#### Rúst.

16 x 12 m (NA - SV).

Veggir eru úr torfi og grjóti, 0.2 - 1 m háir og um 1 - 2 m breiðir. 2 hólf (A - B). Virðist hólf A vera mun betur hlaðið en hólf B. Op er úr hólfi A til NA en úr hólfi B til NV og til SA. Rústin er nokkuð þýfð en einnig bitin af búfénaði, mjög stutt er í að rof myndist.

Teikning/ljósmynd



Ljósmynd



Ljósmyndari

Jóna Kristín Ámundadóttir

Filma nr./teg. myndar

Olympus Cemedica C-2040zoom

## Athugasemdir

# Fornleifaskrá

Aðalnr.

239

Sýsla

Snæfellssýsla

Sveitarfélag

Eyrarsveit

Táknatala

3709

Landareign

Kirkjufell

Nr

Heiti

Undirnr.

1 - 2

Staðfræðikort

GPS Staðsetning

N 64°55.98 W 023°17.93

Viðmiðun

WGS84

M.y. sjó

Skekka

&lt;10

Tegund minja

Rústir

Tilgáta

Fjánhús og aðhald

Fjöldi

2

Hættumat

Skepnur

Hætta

Talsverð

Ástand

Lélegt

Aldur

1550-1900

Í eyði

Minjagildi

Talsvert

Merkja?

Nei

Skrásetjari

Jóna Kristín Ámundadóttir

Dags.

31/10 2004

Friðlýsa?

Nei

Friðlýst?

Nei

Hvenær

**Lega og staðhættir**

Staðsett á grænum og þýfðum hól um 100 m NA af rúst nr. 238. Nokkur hætta vegna ágangs búfenaðar.

**Heimildir og munnmæli****Lýsing****Rústir.**

Svæðið sem rústirnar eru á er um 50 x 20 m og liggur ANA - VSV. Um er að ræða 2 rústir sem staðsettar eru á grænum og þýfðum hól. Annarsvegar rúst sem hugsanlega hefur verið fjánhús er stendur á toppi hólsins og hinsvegar hugsanlegt aðhald er liggur utan í austur hlíð hólsins.

Teikning/Ljósmynd



Ljósmynd



Ljósmyndari

Jóna Kristín Ámundadóttir

Filma nr./teg. myndar

Olympus Cemedica C-2040zoom

**Athugasemdir**

# Fornleifaskrá

Aðalnr.

239

Sýsla

Snæfellssýsla

Sveitarfélag

Eyrarsveit

Táknatala

3709

Landareign

Kirkjufell

Nr

Heiti

Undirnr.

1

Staðfræðikort

GPS Staðsetning

N 64°55.98 W 023°17.93

Viðmiðun

WGS84

M.y. sjó

Skekka

&lt;10

Tegund minja

Rúst

Tilgáta

Fjárhús og hlaða

Fjöldi

1

Hættumat

Skepnur

Hætta

Talsverð

Ástand

Sæmilegt

Aldur

1550-1900

Í eyði

Minjagildi

Talsvert

Merkja?

Nei

Skrásetjari

Jóna Kristín Ámundadóttir

Dags.

31/10 2004

Friðlýsa?

Nei

Friðlýst?

Nei

Hvenær

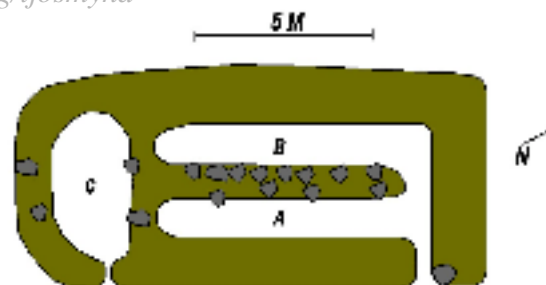
**Lega og staðhættir**

Staðsett á grænum og þýfðum hól um 100 m NA af Rúst nr. 238. Lítil lækur rennur framhjá rústinni til norðurs. Nokkur hætta vegna ágangs búfánaðar.

**Heimildir og munnmæli****Lýsing****Rúst.**

13 x 6 m (NA - SV).

Veggir eru úr torfi og grjóti, 0.3 - 0.7 m háir og um 0.5 - 2 m breiðir. 3 hólf (A - C). Op úr hólum A og B sameinast til SA og er einnig op hólf C til SA. Er rústin nokkuð bitin og skemmd vegna ágangs búfánaðar. Nokkuð hrunin.

**Teikning/ljósmynd****Ljósmynd**

Ljósmyndari

Jóna Kristín Ámundadóttir

Filma nr./teg. myndar

Olympus Cemedica C-2040zoom

**Athugasemdir**

# Fornleifaskrá

Aðalnr.

239

Sýsla

Snæfellssýsla

Sveitarfélag

Eyrarsveit

Táknatala

3709

Landareign

Kirkjufell

Nr

Heiti

Undirnr.

2

Staðfræðikort

GPS Staðsetning

N 64°55.97 W 023°17.90

Viðmiðun

WGS84

M.y. sjó

Skekka

&lt;10

Tegund minja

Rúst

Tilgáta

Aðhald

Fjöldi

1

Hættumat

Skepnur

Hætta

Talsverð

Ástand

Lélegt

Aldur

1550-1900

Í eyði

Minjagildi

Lítið

Merkja?

Nei

Skrásetjari

Jóna Kristín Ámundadóttir

Dags.

31/10 2004

Friðlýsa?

Nei

Friðlýst?

Nei

Hvenær

## Lega og staðhættir

Staðsett í austur hlíð græns hóls um 100 m NA af rúst nr. 238, um 20 m ASA af rúst nr. 239:1. Lítil lækur rennur framhjá rústinni til norðurs. Nokkur hætta vegna ágangs búfánaðar.

## Heimildir og munnmæli

### Lýsing

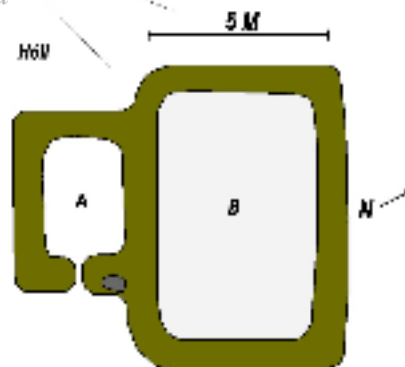
#### Rúst.

9 x 8 m (NA - SV).

Veggir eru byggðir úr torfi og einstaka steinum, 0.3 - 0.6 m háir og um 0.5 - 1 m breiðir. 2 hólfi (A - B).

Op er úr A til SA en ekkert op er greinanlegt úr hólfi B. Rústin liggur í nokkrum halla og er hrunin. Er einnig nokkuð bitin og skemmd vegna ágangs búfánaðar.

### Teikning/ljósmynd



### Ljósmynd



Ljósmyndari

Jóna Kristín Ámundadóttir

Filma nr./teg. myndar

Olympus Cemedica C-2040zoom

## Athugasemdir

# Fornleifaskrá

Aðalnr.

240

Sýsla

Snæfellssýsla

Sveitarfélag

Eyrarsveit

Táknatala

3709

Landareign

Nr

Heiti

Urðarstekkur

Undirnr.

1

Staðfræðikort

GPS Staðsetning

N 64°56.49 W 023°17.83

Viðmiðun

WGS84

M.y. sjó

Skekka

&lt;10

Tegund minja

Stekkur

Tilgáta

Fjöldi

1

Hættumat

Skríðufall

Hætta

Talsverð

Ástand

Sæmilegt

Aldur

1550-1900

Í eyði

Minjagildi

Talsvert

Merkja?

Nei

Skrásetjari

Jóna Kristín Ámundadóttir

Dags.

31/10 2004

Friðlýsa?

Nei

Friðlýst?

Nei

Hvenær

## Lega og staðhættir

Staðsett hátt uppi í austurhlíðum Kirkjufells rétt sunnan við girðingu er liggur milli landamerkja Kirkjufells og Búða. Eru miklir hamrar fyrir ofan rústina. Mikið um skriður og stóra steina er fallið hafa úr hlíðinni í umhverfinu. Talsverð hætta vegna skriðufalla og ágangs hrossa.

## Heimildir og munnmæli

### Lýsing

#### Stekkur.

9 x 9 m (NA - SV).

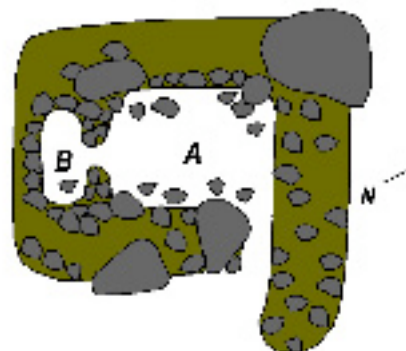
Veggir eru úr torfi og grjóti, 0.5 - 1.2 m háir og 0.5 - 2 m breiðir. Hafa stórir steinar, sem fallið hafa úr hlíðinni, verið nýttir í bygginguna. 2 hólf (A - B).

Op er úr hólfi A til SA. Er gólf hólfs B mun hærra en gólf hólfs A. Allt að 6 hleðslulög greinileg.

Rústin er nokkuð bitin og skemmd vegna ágangs hrossa.

### Teikning/ljósmynd

5M



### Ljósmynd



Ljósmyndari

Jóna Kristín Ámundadóttir

Filma nr./teg. myndar

Olympus Cemedica C-2040zoom

## Athugasemdir

# Fornleifaskrá

Aðalnr.

241

Sýsla

Snæfellssýsla

Sveitarfélag

Eyrarsveit

Táknatala

3709

Landareign

Búðir

Nr

Heiti

Undirnr.

1 - 2

Staðfræðikort

GPS Staðsetning

N 64°56.63 W 023°17.58

Viðmiðun

WGS84

M.y. sjó

Skekka

&lt;10

Tegund minja

Rústir

Tilgáta

Naust og fiskihjallur

Fjöldi

2

Hættumat

Hætta

Ástand

Aldur

Í eyði

Landeyðing

Mikil

Lélegt

1550-1900

Minjagildi

Talsvert

Merkja?

Nei

Skrásetjari

Dags.

Friðlýsa?

Nei

Friðlýst?

Nei

Hvenær

Jóna Kristín Ámundadóttir

31/10 2004

Lega og staðhættir

Staðsett við sjávarbakkann á Króarnesi. Mikil hætta vegna ágangs sjávar.


Heimildir og munnmæli

Lýsing

**Rústir.**

Svæðið sem rústirnar eru á er um 70 x 20 m stórt og liggur NNA - SSV. Annarsvegar er kassalaga rúst og hinsvegar hlaðin rúst sem eflaust hefur tengst sjósókn á einhvern hátt. Miklar líkur eru á að fleiri minjar hafi verið á svæðinu en þær hafa verið sléttadar eða fallið í sjó fram.

Teikning/Ljósmynd



Ljósmynd



Ljósmyndari

Jóna Kristín Ámundadóttir

Filma nr./teg. myndar

Olympus Cemedica C-2040zoom

Athugasemdir

# Fornleifaskrá

Aðalnr.

241

Sýsla

Snæfellssýsla

Sveitarfélag

Eyrarsveit

Táknatala

3709

Landareign

Búðir

Nr

Heiti

Undirnr.

1

Staðfræðikort

GPS Staðsetning

N 64°56.63 W 023°17.58

Viðmiðun

WGS84

M.y. sjó

Skekka

&lt;10

Tegund minja

Rúst

Tilgáta

Fjöldi

1

Hættumat

Landeyðing

Hætta

Mikil

Ástand

Lélegt

Aldur

1550-1900

Í eyði

Minjagildi

Talsvert

Merkja?

Nei

Skrásetjari

Jóna Kristín Ámundadóttir

Dags.

31/10 2004

Friðlýsa?

Nei

Friðlýst?

Nei

Hvenær

**Legu og staðhættir**

Staðsett við sjávarbakkann á Króarnesi að sunnanverðu. Mikil hætta vegna ágangs sjávar.

**Heimildir og munnmæli****Lýsing****Rúst.**

11 x 11 m (NV - SA).

Veggir eru úr torfi og grjóti, 0.3 - 0.5 m háir og um 1 m breiðir. Hefur syðsti hluti rústarinnar byrjað að falla fram af bakkanum og sést grjót í sniðinu.

Ekkert op er greinanlegt en gæti hafa verið á þeim hluta sem horfinn er. Rústin mun eflaust falla á næstu árum.

Teikning/ljósmynd



Ljósmynd



Ljósmyndari

Jóna Kristín Ámundadóttir

Filma nr./teg. myndar

Olympus Cemedica C-2040zoom

**Athugasemdir**

# Fornleifaskrá

Aðalnr.

241

Sýsla

Snæfellssýsla

Sveitarfélag

Eyrarsveit

Táknatala

3709

Landareign

Búðir

Nr

Heiti

Undirnr.

2

Staðfræðikort

GPS Staðsetning

N 64°56.64 W 023°17.46

Viðmiðun

WGS84

M.y. sjó

Skekka

&lt;10

Tegund minja

Rúst

Tilgáta

Fjöldi

1

Hættumat

Hætta

Ástand

Aldur

Í eyði

Minjagildi

Merkja?

Landeyðing

Mikil

Sæmilegt

1550-1900

Talsvert

Nei

Skrásetjari

Dags.

Friðlýsa?

Friðlýst?

Hvenær

Jóna Kristín Ámundadóttir

31/10 2004

Nei

Nei

**Lega og staðhættir**

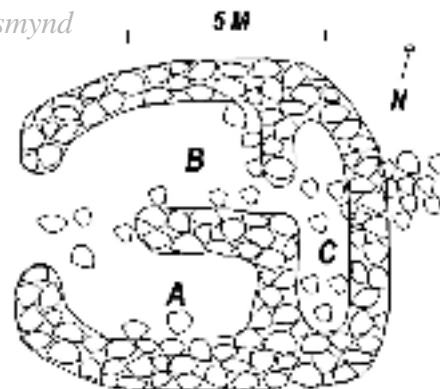
Staðsett við sjávarbakkann austast á Króarnesi.  
Mikil hætta vegna ágangs sjávar.

**Heimildir og munnmæli****Lýsing****Rúst.**

9 x 8 m (ANA - VSV).

Veggir eru hlaðnir úr grjóti, 0.3 - 0.7 m háir og um 0.8 - 1m breiðir. 3 hólf (A - C). Opnast þau öll til VSV. Allt að 6 hleðslulög greinileg. Nokkuð hrunin, sérstaklega hlólf C. Gólf grasi gróið.

Teikning/ljósmynd



Ljósmynd



Ljósmyndari

Jóna Kristín Ámundadóttir

Filma nr./teg. myndar

Olympus Cemedica C-2040zoom

**Athugasemdir**

# Fornleifaskrá

Aðalnr.

242

Sýsla

Snæfellssýsla

Sveitarfélag

Eyrarsveit

Táknatala

3709

Landareign

Búðir

Nr

Heiti

Undirnr.

1

Staðfræðikort

GPS Staðsetning

N 64°56.75 W 023°17.82

Viðmiðun

WGS84

M.y. sjó

Skekka

&lt;10

Tegund minja

Rúst

Tilgáta

Stekkur

Fjöldi

1

Hættumat

Ekkert

Hætta

Engin

Ástand

Sæmilegt

Aldur

1550-1900

Í eyði

Minjagildi

Talsvert

Merkja?

Nei

Skrásetjari

Jóna Kristín Ámundadóttir

Dags.

31/10 2004

Friðlýsa?

Nei

Friðlýst?

Nei

Hvenær

**Lega og staðhættir**

Staðsett á Hnausum um 20 m SV af steyptri byggingu.

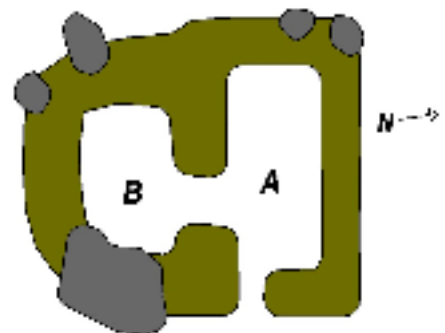
**Heimildir og munnmæli****Lýsing****Rúst.**

9 x 7 m (NNA - SSV).

Veggir eru úr torfi og grjóti, 0.3 - 0.8 m háir og 1 - 2 m breiðir. 2 hólf (A - B). Mjög stórir steinar eru nýttir í bygginguna. Opnast hólf B inn í hólf A til NNA en op A er til ASA. Rústin er vel gróin grasi og mosa.

Teikning/ljósmynd

5 M



Ljósmynd



Ljósmyndari

Jóna Kristín Ámundadóttir

Filma nr./teg. myndar

Olympus Cemedica C-2040zoom

**Athugasemdir**

# Fornleifaskrá

Aðalnr.

243

Sýsla

Snæfellssýsla

Sveitarfélag

Eyrarsveit

Táknatala

3709

Landareign

Búðir

Nr

Heiti

Hnausar

Undirnr.

1 - 3

Staðfræðikort

GPS Staðsetning

N 64°56.81 W 023°17.99

Viðmiðun

WGS84

M.y. sjó

Skekka

&lt;10

Tegund minja

Eyðibýli

Tilgáta

Fjöldi

3

Hættumat

Hætta

Ástand

Aldur

Í eyði

Minjagildi

Merkja?

Landgræðsla

Talsverð

Lélegt

1550-1900

Hátt

Já

Skrásetjari

Dags.

Friðlýsa?

Friðlýst?

Hvenær

Jóna Kristín Ámundadóttir

31/10 2004

Nei

Nei

**Lega og staðhættir**

Hnausar voru staðsettir vestan megin við stóra hæð er bar einnig það nafn, Hnausar.


**Heimildir og munnmæli**

Búðir, Örnefnaskrá. Þorleifur Jóhannesson skráði. Örnefnastofnun.

**Lýsing****Eyðibýli.**

Svæðið sem minjarnar eru á er nokkuð stórt, um 200 x 60 m og liggur NV - SV. Þær rústir sem greinilegar eru er rúst á hól og 2 minni rústir. Búíð er að staðsetja afgirta skógrækt innan svæðisins sem eflaust hefur skemmt eitthvað af minjum á svæðinu. Líklega hafa verið fleiri rústir á svæðinu sem ekki eru greinanlegar í dag.

Teikning/ljósmynd



Ljósmynd



Ljósmyndari

Jóna Kristín Ámundadóttir

Filma nr./teg. myndar

Olympus Cemedica C-2040zoom

**Athugasemdir**

Það þarf að sjá til þess að þeim trjáplöntum sem hefur verið plantað í minjarnar verði fjarlægðar og ekki verði plantað í þær í framtíðinni.

# Fornleifaskrá

Aðalnr.

243

Sýsla

Snæfellssýsla

Sveitarfélag

Eyrarsveit

Táknatala

3709

Landareign

Búðir

Nr

Heiti

Hnausar

Undirnr.

1

Staðfræðikort

GPS Staðsetning

N 64°56.81 W 023°17.99

Viðmiðun

WGS84

M.y. sjó

Skekkja

&lt;10

Tegund minja

Rúst

Tilgáta

Fjöldi

1

Hættumat

Landgræðsla

Hætta

Mikil

Ástand

Lélegt

Aldur

1550-1900

Í eyði

Minjagildi

Talsvert

Merkja?

Já

Skrásetjari

Jóna Kristín Ámundadóttir

Dags.

31/10 2004

Friðlýsa?

Nei

Friðlýst?

Nei

Hvenær

## Lega og staðhættir

Hnausar voru staðsettir vestan megin við stóra hæð er bar einnig það nafn, Hnausar. Um er að ræða allstórann grænan hól sem er að hálfu leyti innan skógræktargirðingar.

## Heimildir og munnmæli

Búðir, Örnefnaskrá. Þorleifur Jóhannesson skráði. Örnefnastofnun.

## Lýsing

### Rúst.

Hóllinn er um 30 x 30 m. Veggir hafa verið úr torfi og grjóti, 0.3 - 0.7 m háir, en ekki er hægt að greina hugsanlega breidd þeirra. Eru greinileg mannvirki í honum, en þau hafa verið skemmd að mestu leyti vegna þess að helmingur hólans hefur verið girtur af, sléttaður og gróðursett tré í hann. Er eitt hól í NA hluta hólans greinilegast.

## Teikning/ljósmynd



## Ljósmynd



Ljósmyndari

Jóna Kristín Ámundadóttir

Filma nr./teg. myndar

Olympus Cemedica C-2040zoom

## Athugasemdir

Það þarf að sjá til þess að þeim trjáplöntum sem hefur verið plantað í minjarnar verði fjarlægðar og ekki verði plantað í þær í framtíðini.

# Fornleifaskrá

Aðalnr.

243

Sýsla

Snæfellssýsla

Sveitarfélag

Eyrarsveit

Táknatala

3709

Landareign

Búðir

Nr

Heiti

Hnausar

Undirnr.

2

Staðfræðikort

GPS Staðsetning

N 64°56.76 W 023°17.95

Viðmiðun

WGS84

M.y. sjó

Skekka

&lt;10

Tegund minja

Rúst

Tilgáta

Fjánhús

Fjöldi

1

Hættumat

Hætta

Ástand

Aldur

Í eyði

Landgræðsla

Lítill

Sæmilegt

1550-1900

Minjagildi

Talsvert

Merkja?

Nei

Skrásetjari

Dags.

Friðlýsa?

Nei

Friðlýst?

Nei

Hvenær

Jóna Kristín Ámundadóttir

31/10 2004

Lega og staðhættir

Staðsett um 20 m SSA af afgirta skógræktarsvæðinu að Hnausum.

Heimildir og munnmæli

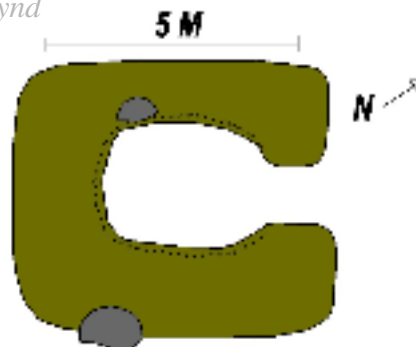
Búðir, Örnefnaskrá. Þorleifur Jóhannesson skráði. Örnefnastofnun.

Lýsing**Rúst.**

6 x 5 m (NA - SV).

Veggir eru úr torfi og grjóti, 0.5 - 1 m háir og um 1 - 2 m breiðir. Eitt hólf er opnast til NA. Er rústin hrúnin að innan sem gerir hana nokkuð ógreinilega, einnig þýfð og mikil sína.

Teikning/ljósmynd



Ljósmynd



Ljósmyndari

Jóna Kristín Ámundadóttir

Filma nr./teg. myndar

Olympus Cemedica C-2040zoom

Athugasemdir

# Fornleifaskrá

Aðalnr.

243

Sýsla

Snæfellssýsla

Sveitarfélag

Eyrarsveit

Táknatala

3709

Landareign

Búðir

Nr

Heiti

Hnausar

Undirnr.

3

Staðfræðikort

GPS Staðsetning

N 64°56.78 W 023°17.94

Viðmiðun

WGS84

M.y. sjó

Skekka

&lt;10

Tegund minja

Rúst

Tilgáta

Fjöldi

1

Hættumat

Hætta

Ástand

Aldur

Í eyði

Minjagildi

Merkja?

Landgræðsla

Lítill

Sæmilegt

1550-1900

Lítið

Nei

Skrásetjari

Dags.

Friðlýsa?

Friðlýst?

Hvenær

Jóna Kristín Ámundadóttir

31/10 2004

Nei

Nei

Lega og staðhættir

10 m SA af girðingu er afmarkar skógræktarsvæði að Hnausum.

Heimildir og munnmæli

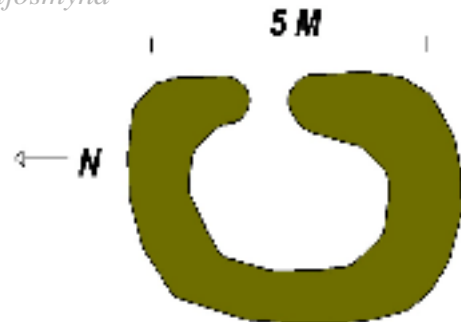
Búðir, Örnefnaskrá. Þorleifur Jóhannesson skráði. Örnefnastofnun.

Lýsing**Rúst.**

6 x 4 m (N - S).

Veggir eru úr torfi, hugsanlega eru steinar í grunni.

0.5 - 0.8 m háir veggir og um 1 m breiðir. Eitt hólf er opnast til austurs. Nokkuð hrunin að innan, mjög þýfð - sína.

Teikning/ljósmyndLjósmynd

Ljósmyndari

Jóna Kristín Ámundadóttir

Filma nr./teg. myndar

Olympus Cemedica C-2040zoom

Athugasemdir

# Fornleifaskrá

Aðalnr.

244

Sýsla

Snæfellssýsla

Sveitarfélag

Eyrarsveit

Táknatala

3709

Landareign

Búðir

Nr

Heiti

Undirnr.

1 - 2

Staðfræðikort

GPS Staðsetning

N 64°56.85 W 023°17.98

Viðmiðun

WGS84

M.y. sjó

Skekka

&lt;10

Tegund minja

Rústir

Tilgáta

Fjöldi

2

Hættumat

Hætta

Ástand

Aldur

Í eyði

Minjagildi

Merkja?

Landeyðing

Lítill

Sæmilegt

1550-1900

Lítið

Nei

Skrásetjari

Dags.

Friðlýsa?

Friðlýst?

Hvenær

Jóna Kristín Ámundadóttir

31/10 2004

Nei

Nei

Lega og staðhættir

Staðsett á svæði sem er um 30 m norður af Hnausum. Umhverfi er nokkuð mýrlent og þýft.


Heimildir og munnmæli

Búðir, Örnefnaskrá. Þorleifur Jóhannesson skráði. Örnefnastofnun.

Lýsing**Rústir.**

Svæðið sem rústirnar eru á er um 50 x 20 m stórt og liggur VNV - ASA. Er um að ræða kassa-laga byggingu annarsvegar og ógreinilegan rústahól hinsvegar. Eflaust hafa verið fleiri minjar á svæðinu en eru ekki greinilegar í dag.

Teikning/Ljósmynd



Ljósmynd



Ljósmyndari

Jóna Kristín Ámundadóttir

Filma nr./teg. myndar

Olympus Cemedica C-2040zoom

Athugasemdir

# Fornleifaskrá

Aðalnr.

244

Sýsla

Snæfellssýsla

Sveitarfélag

Eyrarsveit

Tákntala

3709

Landareign

Búðir

Nr

Heiti

Undirnr.

1

Staðfræðikort

GPS Staðsetning

N 64°56.85 W 023°17.98

Viðmiðun

WGS84

M.y. sjó

Skekka

&lt;10

Tegund minja

Rúst

Tilgáta

Fjárhús og hlaða

Fjöldi

1

Hættumat

Hætta

Ástand

Aldur

Í eyði

Minjagildi

Merkja?

Landeyðing

Lítill

Sæmilegt

1550-1900

Talsvert

Nei

Skrásetjari

Dags.

Friðlýsa?

Friðlýst?

Hvenær

Jóna Kristín Ámundadóttir

31/10 2004

Nei

Nei

Lega og staðhættir

Staðsett um 30 m NA af Rúst nr. 243:1. Umhverfi er nokkuð mýrlent og þýft.

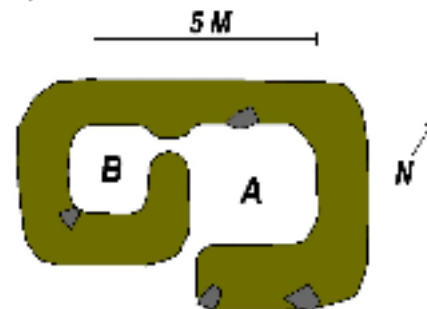
Heimildir og munnmæli

Búðir, Örnefnaskrá. Þorleifur Jóhannesson skráði. Örnefnastofnun.

Lýsing**Rúst.**

8 x 5 m (NA - SV).

Veggir úr torfi og grjóti, 0.4 - 0.7 m háir og um 1 m breiðir. 2 hólfi (A - B). Op er úr hólfi A til suðurs. Mikil sina.

Teikning/ljósmyndLjósmynd

Ljósmyndari

Jóna Kristín Ámundadóttir

Filma nr./teg. myndar

Olympus Cemedica C-2040zoom

Athugasemdir

# Fornleifaskrá

Aðalnr.

244

Sýsla

Snæfellssýsla

Sveitarfélag

Eyrarsveit

Táknatala

3709

Landareign

Búðir

Nr

Heiti

Undirnr.

2

Staðfræðikort

GPS Staðsetning

N 64°56.84 W 023°18.03

Viðmiðun

WGS84

M.y. sjó

Skekka

&lt;10

Tegund minja

Rúst

Tilgáta

Fjöldi

1

Hættumat

Ekkert

Hætta

Engin

Ástand

Lélegt

Aldur

1550-1900

Í eyði

Minjagildi

Talsvert

Merkja?

Nei

Skrásetjari

Jóna Kristín Ámundadóttir

Dags.

31/10 2004

Friðlýsa?

Nei

Friðlýst?

Nei

Hvenær

**Lega og staðhættir**

Staðsett um 25 m SA af rúst nr. 244:1. Umhverfi er nokkuð mýrlent og þýft.

**Heimildir og munnmæli**

Búðir, Örnefnaskrá. Þorleifur Jóhannesson skráði. Örnefnastofnun.

**Lýsing****Rúst.**

Grænn hóll sem er um 10 x 10 m stór. Er hóllinn of þýfður og ógreinilegur til að hægt sé að greina form viðkomandi mannvirkja en greinilegt er að torf og steinar voru nýttir og veggir sem sjást eru um 0.8 m háir.

Teikning/ljósmynd



Ljósmynd



Ljósmyndari

Jóna Kristín Ámundadóttir

Filma nr./teg. myndar

Olympus Cemedica C-2040zoom

**Athugasemdir**

# Fornleifaskrá

Aðalnr.

245

Sýsla

Snæfellssýsla

Sveitarfélag

Eyrarsveit

Táknatala

3709

Landareign

Búðir

Nr

Heiti

Búðir

Undirnr.

1

Staðfræðikort

GPS Staðsetning

N 64°56.97 W 023°18.15

Viðmiðun

WGS84

M.y. sjó

Skekka

&lt;10

Tegund minja

Rúst

Tilgáta

Fiskibyrgi

Fjöldi

1

Hættumat

Hætta

Ástand

Aldur

Í eyði

Minjagildi

Merkja?

Landeyðing

Talsverð

Lélegt

1550-1900

1945

Talsvert

Nei

Skrásetjari

Dags.

Friðlýsa?

Friðlýst?

Hvenær

Jóna Kristín Ámundadóttir

31/10 2004

Nei

Nei

**Lega og staðhættir**

Staðsett um 5 m NA af steypum rústum að Búðum, alveg við sjávarbakkann. Mikil hætta vegna ágangs sjávar.

**Heimildir og munnmæli**

Búðir, Örnefnaskrá. Þorleifur Jóhannesson skráði. Örnefnastofnun.

**Lýsing****Rúst.**

Minjarnar eru að mestu horfnar og/eða ónýtar. Hafa mannvirki verið úr torfi og grjóti, en eru of ógreinilegar til að sjá hugsanlegt form þeirra. Einn veggur er greinilegur og er hann um 0.8 m hár, 1 m breiður og um 4 m langur.

Teikning/ljósmynd



Ljósmynd



Ljósmyndari

Jóna Kristín Ámundadóttir

Filma nr./teg. myndar

Olympus Cemedica C-2040zoom

**Athugasemdir**

# Fornleifaskrá

Aðalnr.

246

Sýsla

Snæfellssýsla

Sveitarfélag

Eyrarsveit

Táknatala

3709

Landareign

Búðir

Nr

Heiti

Búðir?

Undirnr.

1

Staðfræðikort

GPS Staðsetning

N 64°57.00 W 023°18.29

Viðmiðun

WGS84

M.y. sjó

Skekka

&lt;10

Tegund minja

Rúst

Tilgáta

Fjöldi

1

Hættumat

Hætta

Ástand

Aldur

Í eyði

Minjagildi

Merkja?

Landeyðing

Talsverð

Lélegt

1550-1900

1945

Talsvert

Nei

Skrásetjari

Dags.

Friðlýsa?

Friðlýst?

Hvenær

Jóna Kristín Ámundadóttir

31/10 2004

Nei

Nei

**Lega og staðhættir**

Staðsett um 30 m NV af steiptum rústum að Búðum og um 5 m suður frá sjávarbakkanum. Nokkur hætta vegna ágangs sjávar.

**Heimildir og munnmæli**

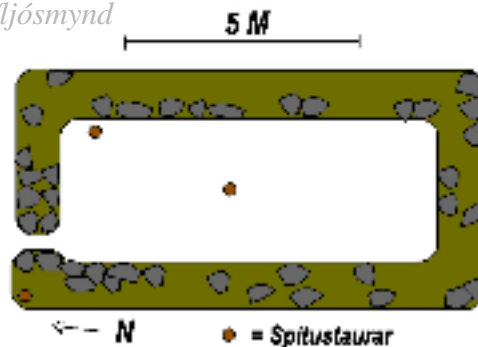
Búðir, Örnefnaskrá. Þorleifur Jóhannesson skráði. Örnefnastofnun.

**Lýsing****Rúst.**

10 x 5 m (NNV - SSA).

Veggir eru úr torfi og grjóti, 0.3 - 0.8 m háir og um 1 m breiðir. Eitt hólf er opnast til NNV. Nokkuð um tréstauro í og innan rústarinnar. Allt að 4 hleðslulög greinanleg.

Teikning/ljósmynd



Ljósmynd



Ljósmyndari

Jóna Kristín Ámundadóttir

Filma nr./teg. myndar

Olympus Cemedica C-2040zoom

**Athugasemdir**

# Fornleifaskrá

Aðalnr.

247

Sýsla

Snæfellssýsla

Sveitarfélag

Eyrarsveit

Táknatala

3709

Landareign

Búðir

Nr

Heiti

Bárðarbúð

Undirnr.

1 - 2

Staðfræðikort

GPS Staðsetning

N 64°57.03 W 023°18.40

Viðmiðun

WGS84

M.y. sjó

Skekka

&lt;10

Tegund minja

Eyðibýli

Tilgáta

Fjöldi

2

Hættumat

Hætta

Ástand

Aldur

Í eyði

Minjagildi

Merkja?

Landeyðing

Mikil

Lélegt

1550-1900

Hátt

Já

Skrásetjari

Dags.

Friðlýsa?

Friðlýst?

Hvenær

Jóna Kristín Ámundadóttir

31/10 2004

Nei

Nei

**Lega og staðhættir**

Staðsett við sjávarbakkann þar sem Búðartangi gengur í sjó fram. Mikil hætta vegna ágangs sjávar.

**Heimildir og munnmæli**

Búðir, Örnefnaskrá. Þorleifur Jóhannesson skráði. Örnefnastofnun.

**Lýsing****Eyðibýli.**

Svæðið sem rústirnar eru á er um 30 m x 20 m og liggur NA - SV. Um er að ræða annars vegar nokkuð stóra rúst sem hefur verið notuð sem naust og kannski nýtt sem útihús, og hins vegar litla kassalaga rúst sem stendur á skyllti að sé Bárðarbúð.

Teikning/Ljósmynd



Ljósmynd



Ljósmyndari

Jóna Kristín Ámundadóttir

Filma nr./teg. myndar

Olympus Cemedica C-2040zoom

**Athugasemdir**

# Fornleifaskrá

Aðalnr.

247

Sýsla

Snæfellssýsla

Sveitarfélag

Eyrarsveit

Táknatala

3709

Landareign

Búðir

Nr

Heiti

Bárðarbúð

Undirnr.

1

Staðfræðikort

GPS Staðsetning

N 64°57.03 W 023°18.40

Viðmiðun

WGS84

M.y. sjó

Skekka

&lt;10

Tegund minja

Naust

Tilgáta

Fjöldi

1

Hættumat

Hætta

Ástand

Aldur

Í eyði

Minjagildi

Merkja?

Landeyðing

Mikil

Sæmilegt

1550-1900

Talsvert

Nei

Skrásetjari

Dags.

Friðlýsa?

Friðlýst?

Hvenær

Jóna Kristín Ámundadóttir

31/10 2004

Nei

Nei

## Legg og staðhættir

Staðsett alveg við sjávarbakkann þar sem Búðartangi gengur í sjó fram. Mikil hætta vegna ágangs sjávar.

## Heimildir og munnmæli

Búðir, Örnefnaskrá. Þorleifur Jóhannesson skráði. Örnefnastofnun.

## Lýsing

### Naust.

18 x 11 m (NA - SV).

Veggir eru úr torfi og grjóti, 0.5 - 1.5 m háir og 1 - 2.5 m breiðir. 3 hól (A - C). Opnast hól A og C til NV en hól B til SA. Allt að 6 hleðslulög sjást, en nokkuð hefur hrunið úr þeim. Eru hleðslur í hólfi B best varðveittar. Gæti rústin hafa verið stærri en er byrjuð að falla fram af sjávarbakkannum til norðurs. Nokkuð af rusli hefur verið hent í hana.

## Teikning/Ljósmynd



## Ljósmynd



Ljósmyndari

Jóna Kristín Ámundadóttir

Filma nr./teg. myndar

Olympus Cemedica C-2040zoom

## Athugasemdir

# Fornleifaskrá

Aðalnr.

247

Sýsla

Snæfellssýsla

Sveitarfélag

Eyrarsveit

Táknatala

3709

Landareign

Búðir

Nr

Heiti

Bárðarbúð

Undirnr.

2

Staðfræðikort

GPS Staðsetning

N 64°57.02 W 023°18.41

Viðmiðun

WGS84

M.y. sjó

Skekka

&lt;10

Tegund minja

Eyðibýli

Tilgáta

Fjöldi

1

Hættumat

Hætta

Ástand

Aldur

Í eyði

Minjagildi

Merkja?

Landeyðing

Lítill

Sæmilegt

1550-1900

Talsvert

Já

Skrásetjari

Dags.

Friðlýsa?

Friðlýst?

Hvenær

Jóna Kristín Ámundadóttir

31/10 2004

Nei

Nei

**Lega og staðhættir**

Staðsett við sjávarbakkan þar sem Búðartangi gengur í sjó fram, um 10 m SV af Rúst nr. 247:1. Nokkur hætta vegna ágangs sjávar.

**Heimildir og munnmæli**

Búðir, Örnefnaskrá. Þorleifur Jóhannesson skráði. Örnefnastofnun.

**Lýsing****Eyðibýli.**

8 x 6 m (NV - SA).

Veggir eru úr torfi og grjóti, 0.3 - 0.5 m háir og um 1 - 1.5 m breiðir. Eitt hólf sem opnast til NA. Allt að 3 hleðsluög greinileg. Skykti með nafninu Bárðarbúð stóð í rústinni. Mun hún hafa verið hjáleiga frá Búðum og var byggð í stuttan tíma. Nokkuð um rusl sem hefur verið skilið eftir í rústinni.

Teikning/ljósmynd



Ljósmynd



Ljósmyndari

Jóna Kristín Ámundadóttir

Filma nr./teg. myndar

Olympus Cemedica C-2040zoom

**Athugasemdir**

# Fornleifaskrá

Aðalnr.

248

Sýsla

Snæfellssýsla

Sveitarfélag

Eyrarsveit

Táknatala

3709

Landareign

Búðir

Nr

Heiti

Undirnr.

1

Staðfræðikort

GPS Staðsetning

N 64°56.95 W 023°18.38

Viðmiðun

WGS84

M.y. sjó

Skekka

&lt;10

Tegund minja

Garðar

Tilgáta

Túngarður

Fjöldi

1

Hættumat

Skepnur

Hætta

Lítill

Ástand

Sæmilegt

Aldur

1550-1900

Í eyði

Minjagildi

Lítið

Merkja?

Nei

Skrásetjari

Jóna Kristín Ámundadóttir

Dags.

31/10 2004

Friðlýsa?

Nei

Friðlýst?

Nei

Hvenær

Lega og staðhættir

Staðsett um 150 m suður af Búðartanga.

Heimildir og munnmæli

Lýsing

**Garðar.**

Garðar úr jarðvegi, hugsanlega steinar í grunn. Stærðin er um 80 x 60 m, veggir 0.3 - 0.6 m háir og um 1 m breiðir, er umlykja ógreinilegar rústir. Svæðið er mjög þýft og er þar mikil sína.

Teikning/ljósmynd



Ljósmynd



Ljósmyndari

Jóna Kristín Ámundadóttir

Filma nr./teg. myndar

Olympus Cemedica C-2040zoom

Athugasemdir

# Fornleifaskrá

Aðalnr.

249

Sýsla

Snæfellssýsla

Sveitarfélag

Eyrarsveit

Táknatala

3709

Landareign

Búðir

Nr

Heiti

Undirnr.

1

Staðfræðikort

GPS Staðsetning

N 64°56.91 W 023°18.39

Viðmiðun

WGS84

M.y. sjó

Skekka

&lt;10

Tegund minja

Rúst

Tilgáta

Fjöldi

1

Hættumat

Ekkert

Hætta

Engin

Ástand

Sæmilegt

Aldur

1550-1900

Í eyði

Minjagildi

Talsvert

Merkja?

Nei

Skrásetjari

Jóna Kristín Ámundadóttir

Dags.

31/10 2004

Friðlýsa?

Nei

Friðlýst?

Nei

Hvenær

Lega og staðhættir

Staðsett um 30 m SV af rúst nr. 248.

Heimildir og munnmæli

Lýsing

**Rúst.**

5 x 5 m (NNA - SSV).

Veggir eru úr torfi, en hugsanlega eru steinar í grunni. 0.4 - 0.8 m háir og um 1.5 - 2 m breiðir. Op er til NNA. Rústin er nokkuð hrunin og ógreinileg. Mjög þýfð - sína.

Teikning/ljósmynd

5 M



Ljósmynd



Ljósmyndari

Jóna Kristín Ámundadóttir

Filma nr./teg. myndar

Olympus Cemedica C-2040zoom

Athugasemdir

# Fornleifaskrá

Aðalnr.

250

Sýsla

Snæfellssýsla

Sveitarfélag

Eyrarsveit

Táknatala

3709

Landareign

Búðir

Nr

Heiti

Búðartóttir

Undirnr.

1 - 3

Staðfræðikort

GPS Staðsetning

N 64°56.92 W 023°18.49

Viðmiðun

WGS84

M.y. sjó

Skekka

&lt;10

Tegund minja

Eyðibýli

Tilgáta

Fjöldi

3

Hættumat

Skepnur

Hætta

Lítill

Ástand

Sæmilegt

Aldur

1550-1900

Í eyði

Minjagildi

Hátt

Merkja?

Já

Skrásetjari

Jóna Kristín Ámundadóttir

Dags.

31/10 2004

Friðlýsa?

Nei

Friðlýst?

Nei

Hvenær

**Lega og staðhættir**

Staðsett á allstórum hól um 250 m SV af Búðartanga. Svæðið er vel þýft og með mikilli sinu.


**Heimildir og munnmæli**

Búðir, Örnefnaskrá. Þorleifur Jóhannesson skráði. Örnefnastofnun.

**Lýsing****Eyðibýli.**

Svæðið sem rústirnar eru á er um 100 x 100 m stórt. Um er að ræða að minnsta kosti 3 minjar, bæjarhólin sjálfan og 2 minni rústir rétt suður af honum. Eflaust hafa verið fleiri rústir á svæðinu sem ekki voru greinanlegar á yfirborðinu.

Teikning/ljósmynd



Ljósmynd



Ljósmyndari

Jóna Kristín Ámundadóttir

Filma nr./teg. myndar

Olympus Cemedica C-2040zoom

**Athugasemdir**

# Fornleifaskrá

Aðalnr.

250

Sýsla

Snæfellssýsla

Sveitarfélag

Eyrarsveit

Táknatala

3709

Landareign

Búðir

Nr

Heiti

Búðartóttir

Undirnr.

1

Staðfræðikort

GPS Staðsetning

N 64°56.92 W 023°18.94

Viðmiðun

WGS84

M.y. sjó

Skekka

&lt;10

Tegund minja

Bæjarrúst

Tilgáta

Fjöldi

1

Hættumat

Skepnur

Hætta

Lítill

Ástand

Sæmilegt

Aldur

1550-1900

Í eyði

Minjagildi

Hátt

Merkja?

Já

Skrásetjari

Jóna Kristín Ámundadóttir

Dags.

31/10 2004

Friðlýsa?

Nei

Friðlýst?

Nei

Hvenær

**Lega og staðhættir**

Staðsett á allstórum hól um 250 m SV af Búðartanga. Svæðið er vel þýft og með mikilli sinu.

**Heimildir og munnmæli**

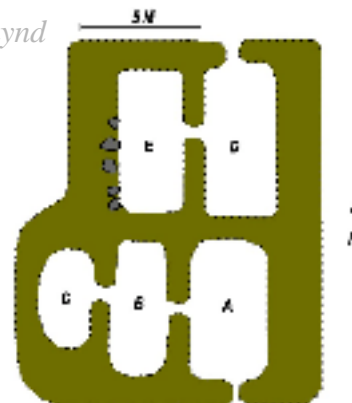
Búðir, Örnefnaskrá. Þorleifur Jóhannesson skráði. Örnefnastofnun.

**Lýsing****Bæjarrúst.**

16 x 12 m (N - S).

Veggir úr tofi og grjóti, 0.4 - 1 m háir og um 0.5 - 2 m breiðir. Rústin er mjög ógreinileg en virðist samanstanda af 5 hólum (A - E). Hólf A opnast til suðurs en hólf D opnast til norðurs. Rústin er vel þýfð - sína.

Teikning/Ljósmynd



Ljósmynd



Ljósmyndari

Jóna Kristín Ámundadóttir

Filma nr./teg. myndar

Olympus Cemedica C-2040zoom

**Athugasemdir**

# Fornleifaskrá

Aðalnr.

250

Sýsla

Snæfellssýsla

Sveitarfélag

Eyrarsveit

Táknatala

3709

Landareign

Búðir

Nr

Heiti

Búðatóttir

Undirnr.

2

Staðfræðikort

GPS Staðsetning

N 64°56.91 W 023°18.46

Viðmiðun

WGS84

M.y. sjó

Skekka

&lt;10

Tegund minja

Rúst

Tilgáta

Fjánhús

Fjöldi

1

Hættumat

Skepnur

Hætta

Talsverð

Ástand

Lélegt

Aldur

1550-1900

Í eyði

Minjagildi

Talsvert

Merkja?

Nei

Skrásetjari

Jóna Kristín Ámundadóttir

Dags.

31/10 2004

Friðlýsa?

Nei

Friðlýst?

Nei

Hvenær

**Legu og staðhættir**

Staðsett á allstórum hól um 250 m SV af Búðartanga, um 20 m SA af Rúst nr. 250:1. Svæðið er vel þýft og með mikilli sinu.

**Heimildir og munnmæli**

Búðir, Örnefnaskrá. Þorleifur Jóhannesson skráði. Örnefnastofnun.

**Lýsing****Rúst.**

Mjög ógreinileg rúst, er virðist vera um 10 m á lengd og um 4 - 5 m á breidd. Veggir eru úr torfi, hugsanlega steinar í grunni og eru um 0.4 - 0.8 m á hæð og um 1 m á breidd. Mjög þýfð, en einnig nokkuð illa farin vegna ágangs búfenaðar.

Teikning/ljósmynd



Ljósmynd



Ljósmyndari

Jóna Kristín Ámundadóttir

Filma nr./teg. myndar

Olympus Cemedica C-2040zoom

**Athugasemdir**

# Fornleifaskrá

Aðalnr.

250

Sýsla

Snæfellssýsla

Sveitarfélag

Eyrarsveit

Táknatala

3709

Landareign

Búðir

Nr

Heiti

Búðartóttir

Undirnr.

3

Staðfræðikort

GPS Staðsetning

N 64°56.88 W 023°18.50

Viðmiðun

WGS84

M.y. sjó

Skekka

&lt;10

Tegund minja

Rúst

Tilgáta

Fjöldi

1

Hættumat

Skepnur

Hætta

Lítill

Ástand

Lélegt

Aldur

1550-1900

Í eyði

Minjagildi

Talsvert

Merkja?

Nei

Skrásetjari

Jóna Kristín Ámundadóttir

Dags.

31/10 2004

Friðlýsa?

Nei

Friðlýst?

Nei

Hvenær

## Lega og staðhættir

Staðsett á allstórum hól um 250 m SV af Búðartanga, um 50 m S af rúst nr. 250:1. Svæðið er vel þýft og með mikilli sinu.

## Heimildir og munnmæli

Búðir, Örnefnaskrá. Þorleifur Jóhannesson skráði. Örnefnastofnun.

## Lýsing

### Rúst.

7 x 4 m (NV - SA).

Veggir úr torfi, hugsanlega steinar í grunni. Veggir um 0.4 - 0.8 m háir og um 1 - 2 m breiðir. Op er til NV. Rústin er mjög þýfð og ógreinileg.

## Teikning/ljósmynd

5 M



## Ljósmynd



Ljósmyndari

Jóna Kristín Ámundadóttir

Filma nr./teg. myndar

Olympus Cemedica C-2040zoom

## Athugasemdir

# Fornleifaskrá

Aðalnr.

251

Sýsla

Snæfellssýsla

Sveitarfélag

Eyrarsveit

Táknatala

3709

Landareign

Háls

Nr

Heiti

Undirnr.

1 - 3

Staðfræðikort

GPS Staðsetning

N 64°56.01 W 023°18.97

Viðmiðun

WGS84

M.y. sjó

Skekka

&lt;10

Tegund minja

Rústir

Tilgáta

Fjöldi

3

Hættumat

Ábúð

Hætta

Talsverð

Ástand

Lélegt

Aldur

1550-1900

Í eyði

Minjagildi

Lítið

Merkja?

Nei

Skrásetjari

Jóna Kristín Ámundadóttir

Dags.

1/11 2004

Friðlýsa?

Nei

Friðlýst?

Nei

Hvenær

## Lega og staðhættir

Staðsett norðan við túnblett sem liggur norðan af útihúsunum að Hálsi, um 100 m N af húsunum. Mjög þýft svæði.

## Heimildir og munnmæli


Háls, Örnefnaskrá. Bárður Sveinsson skráði. Örnefnastofnun.

## Lýsing

### Rústir.

Svæðið sem rústirnar eru á er um 50 x 30 m stórt og liggur NNV - SSA. eru rústirnar allar litlar og ógreinilegar og er nokkur hætta vegna ábúðar en skurður hefur verið grafinn mjög nálægt svæðinu. Hugsanlega hafa fleiri rústir verið á svæðinu en eru ekki greinanlegar á yfirborðinu.

## Teikning/ljósmynd



## Ljósmynd



Ljósmyndari

Jóna Kristín Ámundadóttir

Filma nr./teg. myndar

Olympus Cemedica C-2040zoom

## Athugasemdir

# Fornleifaskrá

Aðalnr.

251

Sýsla

Snæfellssýsla

Sveitarfélag

Eyrarsveit

Táknatala

3709

Landareign

Háls

Nr

Heiti

Undirnr.

1

Staðfræðikort

GPS Staðsetning

N 64°56.01 W 023°18.97

Viðmiðun

WGS84

M.y. sjó

Skekka

&lt;10

Tegund minja

Rúst

Tilgáta

Fjárhús og hlaða

Fjöldi

1

Hættumat

Ábúð

Hætta

Talsverð

Ástand

Lélegt

Aldur

1550-1900

Í eyði

Minjagildi

Lítið

Merkja?

Nei

Skrásetjari

Jóna Kristín Ámundadóttir

Dags.

1/11 2004

Friðlýsa?

Nei

Friðlýst?

Nei

Hvenær

**Lega og staðhættir**

Staðsett um 10 m norðan við túnblett sem liggur norðan við útihúsin að Hálsi, um 100 m N af húsunum. Mjög þýft svæði.

**Heimildir og munnmæli**

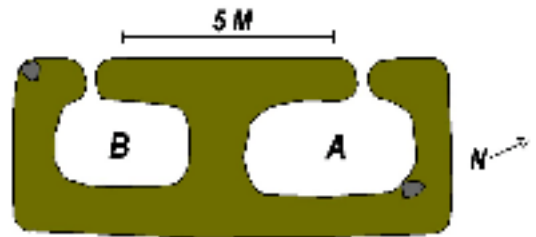
Háls, Örnefnaskrá. Bárður Sveinsson skráði. Örnefnastofnun.

**Lýsing****Rúst.**

10 x 4 m (NA - SV).

Veggir eru úr torfi og grjóti, 0.4 - 1 m háir og um 1 - 1.5 m breiðir. 2 hólf (A - B). Op er úr báðum hölfum til NV. Rústin er mjög hrunin, þýft og ógreinileg.

Teikning/ljósmynd



Ljósmynd



Ljósmyndari

Jóna Kristín Ámundadóttir

Filma nr./teg. myndar

Olympus Cemedica C-2040zoom

**Athugasemdir**

# Fornleifaskrá

Aðalnr.

251

Sýsla

Snæfellssýsla

Sveitarfélag

Eyrarsveit

Táknatala

3709

Landareign

Háls

Nr

Heiti

Undirnr.

2

Staðfræðikort

GPS Staðsetning

N 64°56.11 W 023°18.57

Viðmiðun

WGS84

M.y. sjó

Skekja

&lt;10

Tegund minja

Rúst

Tilgáta

Fjöldi

1

Hættumat

Ábúð

Hætta

Talsverð

Ástand

Lélegt

Aldur

1550-1900

Í eyði

Minjagildi

Lítið

Merkja?

Nei

Skrásetjari

Jóna Kristín Ámundadóttir

Dags.

1/11 2004

Friðlýsa?

Nei

Friðlýst?

Nei

Hvenær

**Lega og staðhættir**

Staðsett norðan við túnblett sem liggur norðan af útihúsunum að Hálsi, um 100 m N af húsunum. Um 15 m vestur af rúst nr. 251:1. Mjög þýft svæði.

**Heimildir og munnmæli**

Háls, Örnefnaskrá. Bárður Sveinsson skráði. Örnefnastofnun.

**Lýsing****Rúst.**

Viðkomandi rúst er of ógreinileg og þýfð til teikningar og erfitt er að greina form. Hún er byggð úr torfi og grjóti, virðist vera um 6 x 5 m og um 0.5 - 1 m á hæð. Ekki er hægt að greina breidd veggjanna. Mikil sina.

Teikning/ljósmynd



Ljósmynd



Ljósmyndari

Jóna Kristín Ámundadóttir

Filma nr./tegn. myndar

Olympus Cemedica C-2040zoom

**Athugasemdir**

# Fornleifaskrá

Aðalnr.

251

Sýsla

Snæfellssýsla

Sveitarfélag

Eyrarsveit

Táknatala

3709

Landareign

Háls

Nr

Heiti

Undirnr.

3

Staðfræðikort

GPS Staðsetning

N 64°56.04 W 023°19.02

Viðmiðun

WGS84

M.y. sjó

Skekka

&lt;10

Tegund minja

Rúst

Tilgáta

Fjárhús og hlaða

Fjöldi

1

Hættumat

Ábúð

Hætta

Talsverð

Ástand

Sæmilegt

Aldur

1550-1900

Í eyði

Minjagildi

Lítið

Merkja?

Nei

Skrásetjari

Jóna Kristín Ámundadóttir

Dags.

1/11 2004

Friðlýsa?

Nei

Friðlýst?

Nei

Hvenær

**Lega og staðhættir**

Staðsett norðan við túnblett sem liggur norðan af útihúsunum að Hálsi, um 100 m N af húsunum. Um 20 m NA af rúst nr. 251:2. Mjög þýft svæði.

**Heimildir og munnmæli**

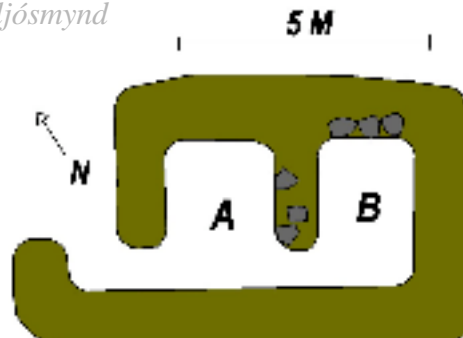
Háls, Örnefnaskrá. Bárður Sveinsson skráði. Örnefnastofnun.

**Lýsing****Rúst.**

9 x 5 m (NV - SA).

Veggir eru úr torfi og grjóti, 0.4 - 1 m háir og um 1 - 1.5 m breiðir. 2 hólfi (A - B) og opnast þau til NV. Rústin er mjög hrunin, þýfð og ógreinileg.

Teikning/ljósmynd



Ljósmynd



Ljósmyndari

Jóna Kristín Ámundadóttir

Filma nr./teg. myndar

Olympus Cemedica C-2040zoom

**Athugasemdir**

# Fornleifaskrá

Aðalnr.

252

Sýsla

Snæfellssýsla

Sveitarfélag

Eyrarsveit

Táknatala

3709

Landareign

Háls

Nr

Heiti

Undirnr.

1 - 2

Staðfræðikort

GPS Staðsetning

N 64°56.00 W 023°19.05

Viðmiðun

WGS84

M.y. sjó

Skekka

&lt;10

Tegund minja

Rústir

Tilgáta

Fjöldi

2

Hættumat

Ábúð

Hætta

Talsverð

Ástand

Lélegt

Aldur

1900-

Í eyði

Minjagildi

Lítið

Merkja?

Nei

Skrásetjari

Jóna Kristín Ámundadóttir

Dags.

2/11 2004

Friðlýsa?

Nei

Friðlýst?

Nei

Hvenær


**Lega og staðhættir**

Staðsettar í hlíð um 40 m A - NA af hlöðu að Hálsi. Umhverfi mjög þýft.

**Heimildir og munnmæli****Lýsing****Rústir.**

Svæðið sem rústirnar eru á er um 40 x 20 m stórt. Hugsanlega hafa verið fleiri rústir á svæðinu en eru ekki greinanlegar á yfirborðinu.

Teikning/ljósmynd



Ljósmynd



Ljósmyndari

Jóna Kristín Ámundadóttir

Filma nr./teg. myndar

Olympus Cemedica C-2040zoom

**Athugasemdir**

# Fornleifaskrá

Aðalnr.

252

Sýsla

Snæfellssýsla

Sveitarfélag

Eyrarsveit

Táknatala

3709

Landareign

Háls

Nr

Heiti

Undirnr.

1

Staðfræðikort

GPS Staðsetning

N 64°56.00 W 023°19.05

Viðmiðun

WGS84

M.y. sjó

Skekka

&lt;10

Tegund minja

Rúst

Tilgáta

Fjöldi

1

Hættumat

Ábúð

Hætta

Talsverð

Ástand

Lélegt

Aldur

1900-

Í eyði

Minjagildi

Lítið

Merkja?

Nei

Skrásetjari

Jóna Kristín Ámundadóttir

Dags.

2/11 2004

Friðlýsa?

Nei

Friðlýst?

Nei

Hvenær

## Legg og staðhættir

Staðsett í hlíð um 40 m austur af hlöðu að Hálsi, sunnan við girðingu. Umhverfi mjög þýft.

## Heimildir og munnmæli

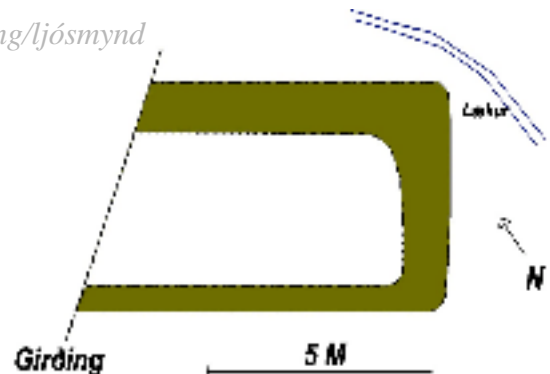
### Lýsing

#### Rúst.

8 x 5 m (NV - SA).

Veggir eru úr torfi, hugsanlega steinar í grunn. 0.4 m - 0.8 m háir og um 0.5 - 1 m breiðir. Þýfð, mikil sína og ógreinileg, hefur NV hluti hennar verið sléttaður. Ekkert op greinilegt en það gæti hafa verið á parti sem búið er að slétta.

### Teikning/ljósmynd



### Ljósmynd



Ljósmyndari

Jóna Kristín Ámundadóttir

Filma nr./teg. myndar

Olympus Cemedica C-2040zoom

## Athugasemdir

# Fornleifaskrá

Aðalnr.

252

Sýsla

Snæfellssýsla

Sveitarfélag

Eyrarsveit

Táknatala

3709

Landareign

Háls

Nr

Heiti

Undirnr.

2

Staðfræðikort

GPS Staðsetning

N 64°55.98 W 023°18.89

Viðmiðun

WGS84

M.y. sjó

Skekka

&lt;10

Tegund minja

Rúst

Tilgáta

Brunnur

Fjöldi

1

Hættumat

Ábúð

Hætta

Talsverð

Ástand

Sæmilegt

Aldur

1900-

Í eyði

Minjagildi

Talsvert

Merkja?

Nei

Skrásetjari

Jóna Kristín Ámundadóttir

Dags.

2/10 2004

Friðlýsa?

Nei

Friðlýst?

Nei

Hvenær

## Legg og staðhættir

Staðsett í hlíð um 40 m ANA af hlöðu að Hálsi. Norður af girðingu um 30 m NNA af rúst nr. 252:1. Umhverfi mjög þýft.

## Heimildir og munnmæli

### Lýsing

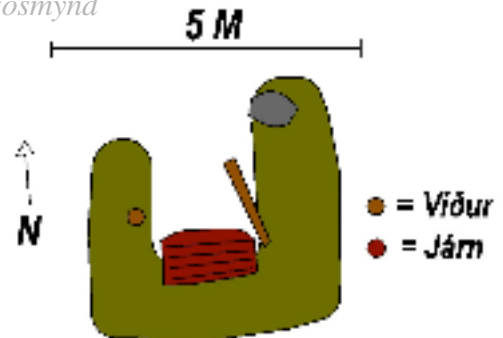
#### Rúst.

4 x 4 m (NNA - SSV).

Veggir eru úr torfi og grjóti, einnig er viður og bárujárn í byggingunni. Veggir eru 0.5 - 1.2 m háir og um 1 m breiðir. Rústin er opin til NNA.

Nokkuð hrunin, þýfð og mikil sina. Hefur rusli verið kastað í minjarnar. Ábúendur telja að um brunn sé að ræða.

### Teikning/ljósmynd



### Ljósmynd



Ljósmyndari

Jóna Kristín Ámundadóttir

Filma nr./teg. myndar

Olympus Cemedica C-2040zoom

## Athugasemdir

# Fornleifaskrá

Aðalnr.

253

Sýsla

Snæfellssýsla

Sveitarfélag

Eyrarsveit

Táknatala

3709

Landareign

Háls

Nr

Heiti

Undirnr.

1

Staðfræðikort

GPS Staðsetning

N 64°56.10 W 023°19.86

Viðmiðun

WGS84

M.y. sjó

Skekka

&lt;10

Tegund minja

Stekkur

Tilgáta

Fjöldi

1

Hættumat

Skepnur

Hætta

Talsverð

Ástand

Lélegt

Aldur

1550-1900

Í eyði

Minjagildi

Talsvert

Merkja?

Nei

Skrásetjari

Jóna Kristín Ámundadóttir

Dags.

2/11 2004

Friðlýsa?

Nei

Friðlýst?

Nei

Hvenær

## Lega og staðhættir

Staðsett um 250 m NA í hlíðinni ofan við Háls. Mikið um skriður í umhverfinu. Talsverð hætta vegna ágangs hrossa.

## Heimildir og munnmæli

Háls, Örnefnaskrá. Bárður Sveinsson skráði. Örnefnastofnun.

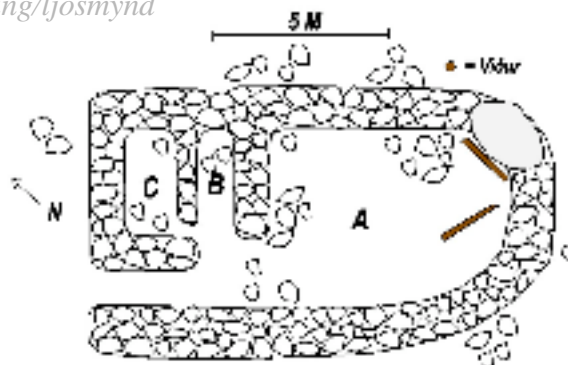
## Lýsing

### Stekkur.

13 x 8 m (NV - SA).

Veggir eru hlaðnir úr grjóti og torfi, einnig viður greinilegur. Veggir 0.4 - 1 m háir og um 0.5 - 1.5 m breiðir. Hafa stórir steinar sem fallið hafa úr hlíðum Kirkjufells verið nýttir í bygginguna. 3 hólfi (A - C). Op er úr hólfi A til NV. Allt að 6 hleðslulög greinileg. Mjög mosavaxin, illa farin vegna ágangs hrossa.

## Teikning/ljósmynd



## Ljósmynd



Ljósmyndari

Jóna Kristín Ámundadóttir

Filma nr./teg. myndar

Olympus Cemedica C-2040zoom

## Athugasemdir

# Fornleifaskrá

Aðalnr.

254

Sýsla

Snæfellssýsla

Sveitarfélag

Eyrarsveit

Táknatala

3709

Landareign

Háls

Nr

Heiti

Háls

Undirnr.

1

Staðfræðikort

GPS Staðsetning

N 64°55.98 W 023°19.02

Viðmiðun

WGS84

M.y. sjó

Skekka

&lt;10

Tegund minja

Bæjarhóll

Tilgáta

Fjöldi

1

Hættumat

Ábúð

Hætta

Talsverð

Ástand

Sæmilegt

Aldur

1550-1900

Í eyði

1939

Minjagildi

Hátt

Merkja?

Nei

Skrásetjari

Jóna Kristín Ámundadóttir

Dags.

2/11 2004

Friðlýsa?

Nei

Friðlýst?

Nei

Hvenær

**Lega og staðhættir**

Staðsett um 30 m vestur af fjárhúsum/hlöðu að Hálsi.

**Heimildir og munnmæli**

Háls, Örnefnaskrá. Bárður Sveinsson skráði. Örnefnastofnun.

**Lýsing****Bæjarhóll.**

Stór hóll er mælist um 30 x 30 m í þvermál og kallaður er Bæjarhóllinn. Mun bærinn hafa staðið þar, síðast var þar timburhús frá 1907 - 1939. Búið er að slétta hann að mestu leyti nú, fyrir utan kálgarð í NA-hluta hans og torfhlaðinn kofa í SSA hluta hans. Mikið er um grjót í hólnum, er eitt hlaðið hólf í NV hluta hans og er það um 7 x 5 m stórt, 0.4 - 1 m hátt og um 1 m breitt. Allt að 6 hleðslulög greinanleg. Hugsanlega er um að ræða rústir timburhússins. Komið er rof í hólinn á nokkrum stöðum.

Teikning/ljósmynd



Ljósmynd



Ljósmyndari

Jóna Kristín Ámundadóttir

Filma nr./teg. myndar

Olympus Cemedica C-2040zoom

**Athugasemdir**

# Fornleifaskrá

Aðalnr.

255

Sýsla

Snæfellssýsla

Sveitarfélag

Eyrarsveit

Táknatala

3709

Landareign

Háls

Nr

Heiti

Undirnr.

1

Staðfræðikort

GPS Staðsetning

N 64°55.94 W 023°19.11

Viðmiðun

WGS84

M.y. sjó

Skekka

&lt;10

Tegund minja

Rúst

Tilgáta

Fjöldi

1

Hættumat

Hætta

Ástand

Aldur

Í eyði

Minjagildi

Merkja?

Landeyðing

Talsverð

Sæmilegt

1550-1900

Talsvert

Nei

Skrásetjari

Dags.

Friðlýsa?

Friðlýst?

Hvenær

Jóna Kristín Ámundadóttir

2/11 2004

Nei

Nei

Lega og staðhættir

Staðsett alveg við flæðarmálið, NV af girðingu um 100 m VSV af rúst nr. 254. Lækur rennur NA af rústinni í sjó fram. Mikil hætta vegna ágangs sjávar.

Heimildir og munnmæli

Háls, Örnefnaskrá. Bárður Sveinsson skráði. Örnefnastofnun.

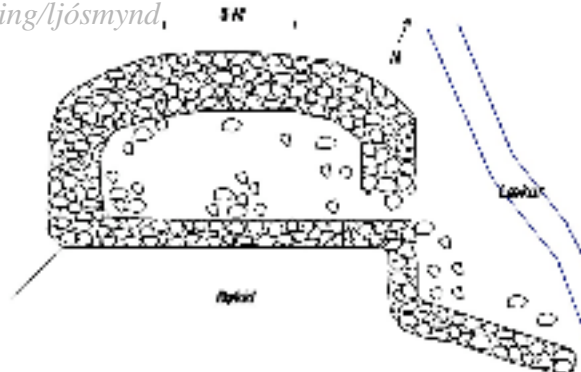
Lýsing**Rúst.**

20 x 13 m (NA - SV).

Veggir hlaðnir úr grjóti meðfram sjávarbakkanum.

Mælast um 0.4 - 1 m háir og um 1 - 3 m breiðir. Eitt hólf er opnast til NA. Allt að 7 hleðslulög greinileg.

Nokkuð hrunin.

Teikning/ljósmyndLjósmynd

Ljósmyndari

Jóna Kristín Ámundadóttir

Filma nr./teg. myndar

Olympus Cemedica C-2040zoom

Athugasemdir

# Fornleifaskrá

Aðalnr.

256

Sýsla

Snæfellssýsla

Sveitarfélag

Eyrarsveit

Táknatala

3709

Landareign

Háls

Nr

Heiti

Kot

Undirnr.

1

Staðfræðikort

GPS Staðsetning

N 64°55.87 W 023°19.18

Viðmiðun

WGS84

M.y. sjó

Skekka

&lt;10

Tegund minja

Eyðibýli

Tilgáta

Fjöldi

2

Hættumat

Skepnur

Hætta

Mikil

Ástand

Lélegt

Aldur

1550-1900

Í eyði

Minjagildi

Hátt

Merkja?

Já

Skrásetjari

Jóna Kristín Ámundadóttir

Dags.

2/11 2004

Friðlýsa?

Nei

Friðlýst?

Nei

Hvenær

## Lega og staðhættir

Hóll sem staðsettur er vestan við Víkið, við vaðalbotninn á gömlu túni er kallast Kottún. Svæðið er mjög þýft og illa farið vegna ágangs hrossa.

## Heimildir og munnmæli

Háls, Örnefnaskrá. Bárður Sveinsson skráði. Örnefnastofnun.

## Lýsing

### Eyðibýli.

Mjög ógreinilegur og þýfður hóll, um 10 x 10 m í þvermál, en virðist vera hringlaga rúst á toppi hans. Nokkuð er um steina í þessum rústabrotum. Er hóllinn bitinn af hrossum og ógreinilegur svo ekki er hægt að greina form hans. Nafn hólans gefur hins vegar sterka vísbendingu um að hér hafi staðið lítið kot. NNV frá hólnum er túngaður er afmarkar nokkuð stórt svæði á þrjá vegu, 20 x 20 m stórt. Er túngarðurinn úr jarðvegi og grjóti, um 0.4 - 0.7 m hár og um 1 m breiður. Hugsanlega eru fleiri rústir á svæðinu en eru ekki greinilegar á yfirborðinu.

## Teikning/ljósmynd



## Ljósmynd



Ljósmyndari

Jóna Kristín Ámundadóttir

Filma nr./teg. myndar

Olympus Cemedica C-2040zoom

## Athugasemdir

# Fornleifaskrá

Aðalnr.

257

Sýsla

Snæfellssýsla

Sveitarfélag

Eyrarsveit

Táknatala

3709

Landareign

Mýrar

Nr

Heiti

Undirnr.

1

Staðfræðikort

GPS Staðsetning

N 64°55.93 W 023°19.63

Viðmiðun

WGS84

M.y. sjó

Skekka

&lt;10

Tegund minja

Rústir

Tilgáta

Fjöldi

&gt;2

Hættumat

Hætta

Ástand

Aldur

Í eyði

Minjagildi

Merkja?

Landeyðing

Mikil

Lélegt

1550-1900

Talsvert

Nei

Skrásetjari

Dags.

Friðlýsa?

Friðlýst?

Hvenær

Jóna Kristín Ámundadóttir

2/11 2004

Nei

Nei

**Lega og staðhættir**

Staðsett á litlu nesi er liggur í sjó fram beint NA frá innkeyrslunni að Mýrum. Mikil hætta vegna ágangs sjávar.

**Heimildir og munnmæli****Lýsing****Rústir.**

Munu hafa verið bátaskýli á þessum slóðum. Svæðið er mjög þýft og er á því sína. Greinileg mannvirki en ekki er hægt að greina form þeirra. Vegna landborts hafa eflaust minjar á svæðinu skemmst eða horfið í sjóinn.

**Teikning/ljósmynd****Ljósmynd**

Ljósmyndari

Jóna Kristín Ámundadóttir

Filma nr./teg. myndar

Olympus Cemedica C-2040zoom

**Athugasemdir**

# Fornleifaskrá

Aðalnr.

258

Sýsla

Snæfellssýsla

Sveitarfélag

Eyrarsveit

Táknatala

3709

Landareign

Mýrar

Nr

Heiti

Undirnr.

1 - 2

Staðfræðikort

GPS Staðsetning

N 64°56.08 W 023°19.91

Viðmiðun

WGS84

M.y. sjó

Skekka

&lt;10

Tegund minja

Rústir

Tilgáta

Fjöldi

2

Hættumat

Hætta

Ástand

Aldur

Í eyði

Minjagildi

Merkja?

Landeyðing

Mikil

Lélegt

1550-1900

Talsvert

Nei

Skrásetjari

Dags.

Friðlýsa?

Friðlýst?

Hvenær

Jóna Kristín Ámundadóttir

2/11 2004

Nei

Nei

Lega og staðhættir

Staðsettar á Langanesi. Mikið af mógröfum á svæðinu. Mikil hætta vegna ágangs sjávar.

Heimildir og munnmæli

Mýrar, Örnefnaskrá. Þorleifur Jóhannesson skráði. Örnefnastofnun.

Lýsing**Rústir.**

Svæðið sem rústirnar eru á er um 60 x 20 m stórt og liggur NA - SV. Um er að ræða annarsvegar nokkuð stóra rúst sem gæti hafa verið lítið kot, og hinsvegar litla kassalaga rúst inni í miðju mótaki og gæti hafa tengst því. Eflaust hafa fleiri rústir verið á svæðinu en eru ekki greinilegar á yfirborðinu eða fallið í sjó fram.

Teikning/ljósmynd



Ljósmynd



Ljósmyndari

Jóna Kristín Ámundadóttir

Filma nr./teg. myndar

Olympus Cemedica C-2040zoom

Athugasemdir

# Fornleifaskrá

Aðalnr.

258

Sýsla

Snæfellssýsla

Sveitarfélag

Eyrarsveit

Táknatala

3709

Landareign

Mýrar

Nr

Heiti

Undirnr.

1

Staðfræðikort

GPS Staðsetning

N 64°56.08 W 023°19.91

Viðmiðun

WGS84

M.y. sjó

Skekka

&lt;10

Tegund minja

Rúst

Tilgáta

Eyðibýli/Kot

Fjöldi

1

Hættumat

Hætta

Ástand

Aldur

Í eyði

Minjagildi

Merkja?

Landeyðing

Mikil

Sæmilegt

1550-1900

Talsvert

Nei

Skrásetjari

Dags.

Friðlýsa?

Friðlýst?

Hvenær

Jóna Kristín Ámundadóttir

2/11 2004

Nei

Nei

Lega og staðhættir

Staðsett á NV odda Langaness. Mikið af mógröfum á svæðinu. Mikil hætta vegna ágangs sjávar.

Heimildir og munnmæli

Mýrar, Örnefnaskrá. Þorleifur Jóhannesson skráði. Örnefnastofnun.

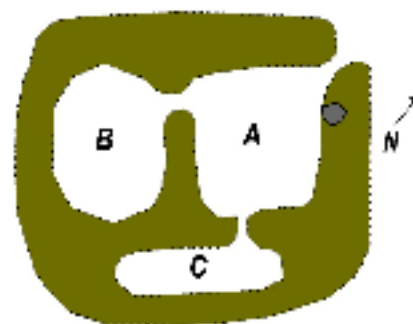
Lýsing**Rúst.**

10 x 8 m (NA - SV).

Veggir eru úr torfi og grjóti, mælast um 0.5 - 1 m háir og um 0.5 - 2 m breiðir. Rústin er mjög þýfð, mikil sina og er hún ógreinileg en virðist saman standa af 3 hölfum (A - C) og er op úr hólfi A til norðurs.

Teikning/ljósmynd

5 M



Ljósmynd



Ljósmyndari

Jóna Kristín Ámundadóttir

Filma nr./teg. myndar

Olympus Cemedica C-2040zoom

Athugasemdir

# Fornleifaskrá

Aðalnr.

258

Sýsla

Snæfellssýsla

Sveitarfélag

Eyrarsveit

Táknatala

3709

Landareign

Mýrar

Nr

Heiti

Undirnr.

2

Staðfræðikort

GPS Staðsetning

N 64°56.05 W 023°19.96

Viðmiðun

WGS84

M.y. sjó

Skekka

&lt;10

Tegund minja

Rúst

Tilgáta

Fjöldi

1

Hættumat

Hætta

Ástand

Aldur

Í eyði

Minjagildi

Merkja?

Landeyðing

Lítill

Lélegt

1550-1900

Talsvert

Nei

Skrásetjari

Dags.

Friðlýsa?

Friðlýst?

Hvenær

Jóna Kristín Ámundadóttir

2/11 2004

Nei

Nei

Lega og staðhættir

Staðsett á Langanesi, um 40 m SV af rúst nr. 258:1. Mikið af mógröfum á svæðinu.

Heimildir og munnmæli

Mýrar, Örnefnaskrá. Þorleifur Jóhannesson skráði. Örnefnastofnun.

Lýsing

**Rúst.**

8 x 3 m (N - S).

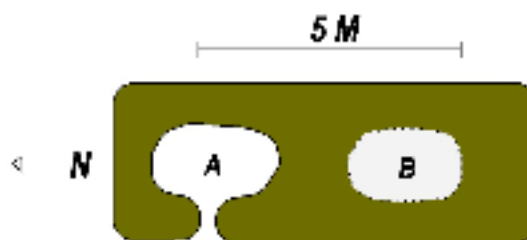
Veggir eru úr torfi, hugsanlega steinar í grunni.

Veggir mælast um 0.4 - 1 m háir og um 1 - 2 m

breiðir. 2 hólf (A - B). Op er úr hólf A til V en

hólf B er mun ógreinilegra og er ekki op sjáanlegt úr því. Mjög þýfð og mikil sína. Hlutverk rústarinnar hefur hugsanlega verið tengd nálægum mógröfum.

Teikning/ljósmynd



Ljósmynd



Ljósmyndari

Jóna Kristín Ámundadóttir

Filma nr./teg. myndar

Olympus Cemedica C-2040zoom

Athugasemdir

# Fornleifaskrá

Aðalnr.

259

Sýsla

Snæfellssýsla

Sveitarfélag

Eyrarsveit

Táknatala

3709

Landareign

Mýrar

Nr

Heiti

Undirnr.

1

Staðfræðikort

GPS Staðsetning

N 64°55.78 W 023°19.68

Viðmiðun

WGS84

M.y. sjó

Skekka

&lt;10

Tegund minja

Aðhald

Tilgáta

Fjöldi

1

Hættumat

Skepnur

Hætta

Talsverð

Ástand

Lélegt

Aldur

1550-1900

Í eyði

Minjagildi

Lítið

Merkja?

Nei

Skrásetjari

Jóna Kristín Ámundadóttir

Dags.

3/11 2004

Friðlýsa?

Nei

Friðlýst?

Nei

Hvenær

## Legg og staðhættir

Staðsett í hlíðinni um 50 m suður af íbúðarhúsi að Mýrum, báðum megin við girðinguna. Lítil lækur rennur vestan við rústina. Hætta vegna ágangs búfenaðar og ábúðar.

## Heimildir og munnmæli

Mýrar, Örnefnaskrá. Þorleifur Jóhannesson skráði. Örnefnastofnun.

## Lýsing

### Aðhald.

23 x 14 m (NNA - SSV).

Rústin er ferköntuð, veggir úr torfi og hugsanlega steinum sem gætu verið í grunninum. Mælast veggir um 0.3 - 0.8 m háir og um 1 - 2 m breiðir. Ekkert op greinilegt. Rústin er vel þýfð og hrunin. Komið er rof í minjarnar á nokkrum stöðum. Nokkuð bitin af búfenaði. Rétt vestan við lækinn eru smá túngarðsbrot.

## Teikning/ljósmynd



## Ljósmynd



Ljósmyndari

Jóna Kristín Ámundadóttir

Filma nr./teg. myndar

Olympus Cemedica C-2040zoom

## Athugasemdir

# Fornleifaskrá

Aðalnr.

260

Sýsla

Snæfellssýsla

Sveitarfélag

Eyrarsveit

Táknatala

3709

Landareign

Mýrar

Nr

Heiti

Undirnr.

1

Staðfræðikort

GPS Staðsetning

N 64°55.78 W 023°20.13

Viðmiðun

WGS84

M.y. sjó

Skekka

&lt;10

Tegund minja

Túngarður og hesthús

Tilgáta

Fjöldi

2

Hættumat

Skepnur

Hætta

Mikil

Ástand

Lélegt

Aldur

1550-1900

Í eyði

Minjagildi

Talsvert

Merkja?

Nei

Skrásetjari

Jóna Kristín Ámundadóttir

Dags.

3/11 2004

Friðlýsa?

Nei

Friðlýst?

Nei

Hvenær

**Lega og staðhættir**

Staðsett uppi í hlíðinni um 250 m VSV af Mýrum. Mikil hætta vegna ágangs hrossa.

**Heimildir og munnmæli**

Mýrar, Örnefnaskrá. Þorleifur Jóhannesson skráði. Örnefnastofnun.

**Lýsing****Túngarður og hesthús.**

Nokkð stórt tún, um 200 x 200 m stórt, sem hefur verið afmarkað af túngarði úr jarðvegi og grjóti. Mælist hann um 0.2 - 0.5 m háur og um 0.5 - 1 m breiður.

Ofarlega á afmarkaða svæðinu er hesthús, samkvæmt ábúendum að Mýrum. Veggir þess eru úr torf og grjóti. Er rústin mjög illa farin vegna ágangs hrossa og er að mestu ónýtt. Rústin virðist vera um 8 x 5 m (NA - SV). Veggir sem greinanlegir eru um 0.2 - 0.6 m háir og um 1 - 2 m breiðir, en form minjanna er ekki hægt að greina vegna skemmda.

Teikning/ljósmynd



Ljósmynd



Ljósmyndari

Jóna Kristín Ámundadóttir

Filma nr./teg. myndar

Olympus Cemedica C-2040zoom

**Athugasemdir**

# Fornleifaskrá

Aðalnr.

261

Sýsla

Snæfellssýsla

Sveitarfélag

Eyrarsveit

Táknatala

3709

Landareign

Neðri-Lá

Nr

Heiti

Selrétt

Undirnr.

1

Staðfræðikort

GPS Staðsetning

N 64°56.01 W 023°21.79

Viðmiðun

WGS84

M.y. sjó

Skekka

&lt;10

Tegund minja

Rétt

Tilgáta

Fjöldi

1

Hættumat

Skepnur

Hætta

Talsverð

Ástand

Sæmilegt

Aldur

1550-1900

Í eyði

Minjagildi

Talsvert

Merkja?

Nei

Skrásetjari

Jóna Kristín Ámundadóttir

Dags.

3/11 2004

Friðlýsa?

Nei

Friðlýst?

Nei

Hvenær

## Legg og staðhættir

Staðsett í hlíð suður af nokkru mýrlendi, um 550 m suður af aðalvegnum. Hætta vegna ágangs búfenaðar.

## Heimildir og munnmæli

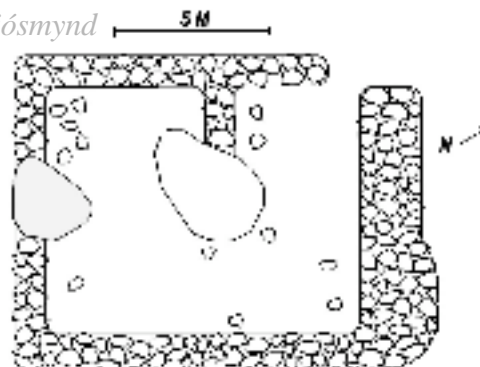
## Lýsing

### Rétt.

14 x 10 m (NA - SV).

Veggir úr grjóti og torfi, mælast um 0.4 - 1.7 m háir og um 1 - 3 m breiðir. Eitt hólf er opnast til norðurst. Allt að 8 hleðsulög greinileg. Nokkrir stórir steinar hafa verið nýttir í mannvirkið. Grasi- og mosavaxin, hrunin. Nokkuð illa farin vegna ágangs hrossa.

## Teikning/ljósmynd



## Ljósmynd



Ljósmyndari

Jóna Kristín Ámundadóttir

Filma nr./teg. myndar

Olympus Cemedica C-2040zoom

## Athugasemdir

# Fornleifaskrá

Aðalnr.

262

Sýsla

Snæfellssýsla

Sveitarfélag

Eyrarsveit

Táknatala

3709

Landareign

Kvíabryggja

Nr

Heiti

Undirnr.

1

Staðfræðikort

GPS Staðsetning

N 64°56.46 W 023°20.54

Viðmiðun

WGS84

M.y. sjó

Skekka

&lt;10

Tegund minja

Túngarður

Tilgáta

Fjöldi

1

Hættumat

Hætta

Ástand

Aldur

Í eyði

Minjagildi

Merkja?

Landeyðing

Talsverð

Lélegt

1550-1900

Lítið

Nei

Skrásetjari

Dags.

Friðlýsa?

Friðlýst?

Hvenær

Jóna Kristín Ámundadóttir

3/11 2004

Nei

Nei

**Lega og staðhættir**

Staðsettur austur af vegir til Kvíabryggju austur af Starpytti. Suður undir hól, um 30 m SV af rúst nr. 263.

**Heimildir og munnmæli****Lýsing****Túngarður.**

Mjög ógreinilegur garður, aðalega nokkur brot. Er það sem eftir er af honum um 50 m í 2 hlutum. Úr jarðvegi og grjóti, um 0.4 - 0.7 m hár og um 2 - 3 m breiður. Austustu brotin eru meira eða herra hlaðin en aðrir hlutar. Liggur hann í hálfhring utan um hól. Byrjað er að koma rof í hann á nokkrum stöðum.

Teikning/ljósmynd



Ljósmynd



Ljósmyndari

Jóna Kristín Ámundadóttir

Filma nr./teg. myndar

Olympus Cemedica C-2040zoom

**Athugasemdir**

# Fornleifaskrá

Aðalnr.

263

Sýsla

Snæfellssýsla

Sveitarfélag

Eyrarsveit

Táknatala

3709

Landareign

Kvíabryggja

Nr

Heiti

Undirnr.

1

Staðfræðikort

GPS Staðsetning

N 64°56.41 W 023°20.56

Viðmiðun

WGS84

M.y. sjó

Skekka

&lt;10

Tegund minja

Rúst

Tilgáta

Fjöldi

1

Hættumat

Hætta

Ástand

Aldur

Í eyði

Minjagildi

Merkja?

Landeyðing

Talsverð

Lélegt

1550-1900

Talsvert

Nei

Skrásetjari

Dags.

Friðlýsa?

Friðlýst?

Hvenær

Jóna Kristín Ámundadóttir

3/11 2004

Nei

Nei

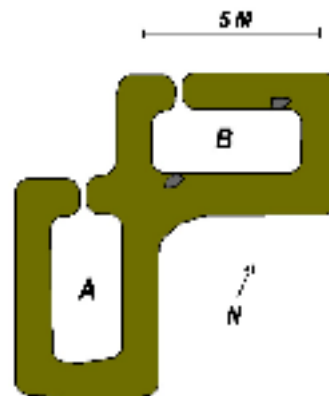
**Lega og staðhættir**

Staðsett á toppi hóls sem er SV af Kvíabryggju, um 30 NA af rúst nr. 262.

**Heimildir og munnmæli****Lýsing****Rúst.**

9 x 9 m (NV - SA).

Veggir eru úr torfi og grjóti, mælast um 0.3 - 0.6 m háir og um 1 m breiðir. 2 hólf (A - B). Op er úr báðum hólfum til NV. Rústin er smápýfð og vel grasi- og mosavaxin.

**Teikning/ljósmynd****Ljósmynd**

Ljósmyndari

Jóna Kristín Ámundadóttir

Filma nr./teg. myndar

Olympus Cemedica C-2040zoom

**Athugasemdir**

# Fornleifaskrá

Aðalnr.

264

Sýsla

Snæfellssýsla

Sveitarfélag

Eyrarsveit

Táknatala

3709

Landareign

Krossnes

Nr

Heiti

Bakkot?

Undirnr.

1

Staðfræðikort

GPS Staðsetning

N 64°57.48 W 023°19.92

Viðmiðun

WGS84

M.y. sjó

Skekka

&lt;10

Tegund minja

Rúst

Tilgáta

Eyðibýli

Fjöldi

1

Hættumat

Ábúð

Hætta

Talsverð

Ástand

Lélegt

Aldur

1550-1900

Í eyði

Minjagildi

Talsvert

Merkja?

Nei

Skrásetjari

Jóna Kristín Ámundadóttir

Dags.

4/11 2004

Friðlýsa?

Nei

Friðlýst?

Nei

Hvenær

**Lega og staðhættir**

Staðsett um 150 m ASA af íbúðarhúsinu að Krossnesi og um 15 m V af sjávarbakkanum.

**Heimildir og munnmæli**

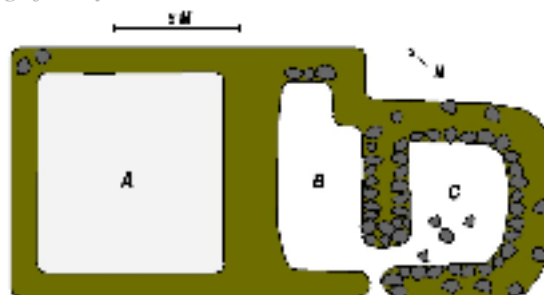
Krossnes, Örnefnaskrá. Guðmundur Bergsson skráði. Örnefnastofnun.

**Lýsing****Rúst.**

22 x 10 m (NV - SA).

Veggir eru úr torfi og grjóti, mælast um 0.3 - 1 m háir og um 1 - 2.5 m breiðir. 3 hólfi (A - C). Sameinast hólfi B og C í opi til SV en ekkert op er greinanlegt úr hólfi A. Allt að 5 hleðslulög greinileg og þá aðalega í hólfi C. Hefur hluti rústarinnar verið nokkuð sléttaður og kastað hefur verið úrgangi í hana. Einnig mikið af öðru rusli komið fyrir í henni.

Teikning/ljósmynd



Ljósmynd



Ljósmyndari

Jóna Kristín Ámundadóttir

Filma nr./teg. myndar

Olympus Cemedica C-2040zoom

**Athugasemdir**

# Fornleifaskrá

Aðalnr.

265

Sýsla

Snæfellssýsla

Sveitarfélag

Eyrarsveit

Táknatala

3709

Landareign

Krossnes

Nr

Heiti

Undirnr.

1

Staðfræðikort

GPS Staðsetning

Viðmiðun

M.y. sjó

Skekka

&lt;10

Tegund minja

Túngarður

Tilgáta

Fjöldi

1

Hættumat

Landeyðing

Hætta

Mikil

Ástand

Sæmilegt

Aldur

1550-1900

Í eyði

Minjagildi

Lítið

Merkja?

Nei

Skrásetjari

Jóna Kristín Ámundadóttir

Dags.

4/11 2004

Friðlýsa?

Nei

Friðlýst?

Nei

Hvenær

## Legg og staðhættir

Staðsettur meðfram sjávarbakkanum austur af íbúðarhúsinu að Krossnesi og að Krossnesvatni. Mikil hætta vegna ágangs sjávar.

## Heimildir og munnmæli

### Lýsing

#### Túngarður.

Samanlagt um 400 m langur, úr torfi og grjóti, 0.3 - 0.7 m hár og um 0.5 - 1 m breiður. Þverar hann landræmu milli sjávar og vatns. Hlaðinn að hluta og eru þá allt að 6 hleðslulög greinileg. Eflaust nokkur hluti garðsins sem fallið hefur í sjó fram.

### Teikning/ljósmynd



### Ljósmynd



Ljósmyndari

Jóna Kristín Ámundadóttir

Filma nr./teg. myndar

Olympus Cemedica C-2040zoom

## Athugasemdir

# Fornleifaskrá

Aðalnr.

266

Sýsla

Snæfellssýsla

Sveitarfélag

Eyrarsveit

Táknatala

3709

Landareign

Krossnes

Nr

Heiti

Undirnr.

1

Staðfræðikort

GPS Staðsetning

N 64°57.90 W 023°20.02

Viðmiðun

WGS84

M.y. sjó

Skekka

&lt;10

Tegund minja

Túngarður og rúst

Tilgáta

Fjöldi

2

Hættumat

Hætta

Ástand

Aldur

Í eyði

Minjagildi

Merkja?

Landeyðing

Mikil

Lélegt

1550-1900

Lítið

Nei

Skrásetjari

Dags.

Friðlýsa?

Friðlýst?

Hvenær

Jóna Kristín Ámundadóttir

4/11 2004

Nei

Nei

Lega og staðhættir

Staðsett milli sjávar og NA enda Krossanesvatns.


Heimildir og munnmæli

Lýsing

**Túngarður og rúst.**

Túngarður er liggur (NA - SV) frá sjávarbakka að NA enda Krossanesvatns, en norðan við garðinn, alveg við sjávarbakkann, er lítið 3 x 3 m hólf. Er bæði rústin og garðurinn úr torfi og grjóti, um 0.3 - 0.5 m hár, en veggir hólfins eru um 1 m breiðir. Garðurinn er 1 - 2 m breiður. Er garðurinn rofinn á 2 stöðum þar sem keyrt hefur verið yfir hann.

Teikning/liósmýnd



Ljósmynd



Ljósmyndari

Jóna Kristín Ámundadóttir

Filma nr./teg. myndar

Olympus Cemedica C-2040zoom

Athugasemdir

# Fornleifaskrá

Aðalnr.

267

Sýsla

Snæfellssýsla

Sveitarfélag

Eyrarsveit

Táknatala

3709

Landareign

Krossnes

Nr

Heiti

Undirnr.

1

Staðfræðikort

GPS Staðsetning

N 64°58.59 W 023°21.45

Viðmiðun

WGS84

M.y. sjó

Skekka

&lt;10

Tegund minja

Rúst

Tilgáta

Fjöldi

1

Hættumat

Hætta

Ástand

Aldur

Í eyði

Minjagildi

Merkja?

Landeyðing

Lítill

Lélegt

1550-1900

Talsvert

Nei

Skrásetjari

Dags.

Friðlýsa?

Friðlýst?

Hvenær

Jóna Kristín Ámundadóttir

4/11 2004

Nei

Nei

Lega og staðhættir

Staðsett um 10 m austur af vitanum á Krossnesi.

Heimildir og munnmæli

Lýsing

**Rústir.**

Mjög ógreinilegar rústir og er erfitt að greina form þeirra. eru þær trúlega úr torfi og gjóti, veggir eru um 0.3 - 0.5 m háir, en mjög erfitt að segja til um stærð hennar. Virðist vera nokkuð skemmd. Grasi gróin.

Teikning/ljósmynd



Ljósmynd



Ljósmyndari

Jóna Kristín Ámundadóttir

Filma nr./teg. myndar

Olympus Cemedica C-2040zoom

Athugasemdir

# Fornleifaskrá

Aðalnr.

268

Sýsla

Snæfellssýsla

Sveitarfélag

Eyrarsveit

Táknatala

3709

Landareign

Krossnes

Nr

Heiti

Undirnr.

1

Staðfræðikort

GPS Staðsetning

N 64°57.83 W 023°21.23

Viðmiðun

WGS84

M.y. sjó

Skekka

&lt;10

Tegund minja

Vörður

Tilgáta

Fjöldi

2

Hættumat

Skepnur

Hætta

Lítill

Ástand

Sæmilegt

Aldur

1550-1900

Í eyði

Minjagildi

Talsvert

Merkja?

Nei

Skrásetjari

Jóna Kristín Ámundadóttir

Dags.

4/11 2004

Friðlýsa?

Nei

Friðlýst?

Nei

Hvenær

**Lega og staðhættir**

Staðsettar upp á klettum vestur af NV enda Krossnesvatns.

**Heimildir og munnmæli****Lýsing****Vörður.**

Eru vörðunar hlaðnar úr grjóti og mjög líkar. Eru þær um 1.5 m í þvermál, um 1 m háar og í þeim 4 - 5 hleðslulög. Báðar eru nokkuð hrundar - mosavaxnar. Er önnur varðan um 20 m SV frá þeirri fyrri.

**Teikning/ljósmynd****Ljósmynd**

Ljósmyndari

Jóna Kristín Ámundadóttir

Filma nr./teg. myndar

Olympus Cemedica C-2040zoom

**Athugasemdir**

# Fornleifaskrá

Aðalnr.

269

Sýsla

Snæfellssýsla

Sveitarfélag

Eyrarsveit

Táknatala

3709

Landareign

Krossnes

Nr

Heiti

Undirnr.

1

Staðfræðikort

GPS Staðsetning

N 64°57.78 W 023°20.99

Viðmiðun

WGS84

M.y. sjó

Skekka

&lt;10

Tegund minja

Rústir

Tilgáta

Fjöldi

&gt;2

Hættumat

Skepnur

Hætta

Talsverð

Ástand

Lélegt

Aldur

-1550

Í eyði

Minjagildi

Talsvert

Merkja?

Nei

Skrásetjari

Jóna Kristín Ámundadóttir

Dags.

4/11 2004

Friðlýsa?

Nei

Friðlýst?

Nei

Hvenær

## Legu og staðhættir

Staðsett milli kletta og Krossnesvatns á smá tanga er gengur út í vatnið að NV. Umhverfi mjög þýft.

## Heimildir og munnmæli

### Lýsing

#### Rústir.

Svæðið sem um getur er um 100 x 40 m og liggur NNV - SSA. Kraðak af því sem virðist vera mjög gamlar rústir. eru minjarnar mjög ógreinilegar og að hluta skemmdar af rofi. Ógerlegt er að meta form og nákvæma legu minjanna, svo og stærð þeirra. Mikið um þúfna þyrpingar á svæðinu. eru þar rústir sem greinilegar eru úr torfi og grjóti, veggir um 0.2 - 0.5 m háir og um 1 - 3 m breiðir. Ekki er hægt að meta hve margar rústir eru á svæðinu nema með frekari eftirgrenslan.

### Teikning/ljósmynd



### Ljósmynd



Ljósmyndari

Jóna Kristín Ámundadóttir

Filma nr./teg. myndar

Olympus Cemedica C-2040zoom

### Athugasemdir

# Fornleifaskrá

Aðalnr.

270

Sýsla

Snæfellssýsla

Sveitarfélag

Eyrarsveit

Táknatala

3709

Landareign

Krossnes

Nr

Heiti

Undirnr.

1 - 3

Staðfræðikort

GPS Staðsetning

N 64°57.55 W 023°21.09

Viðmiðun

WGS84

M.y. sjó

Skekka

&lt;10

Tegund minja

Rústir

Tilgáta

Selstaða, stekkur og dys

Fjöldi

3

Hættumat

Skepnur

Hætta

Talsverð

Ástand

Sæmilegt

Aldur

1550-1900

Í eyði

Minjagildi

Talsvert

Merkja?

Nei

Skrásetjari

Jóna Kristín Ámundadóttir

Dags.

4/11 2004

Friðlýsa?

Nei

Friðlýst?

Nei

Hvenær

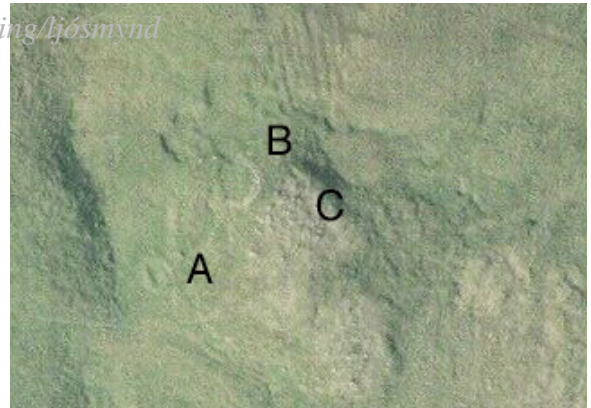
**Lega og staðhættir**

Staðsett NV megin á nokkuð stórum grænum hól undir austur hlíðum Brimlárshöfða, um 220 m vestur af SV enda Krossnesvatns. Umhverfið þýft og nokkuð um mógrafir.

**Heimildir og munnmæli****Lýsing****Rústir.**

Svæðið sem rústirnar eru á er um 50 x 50 m stórt og liggur NA - SV. Er um að ræða nokkuð vel byggða kassalaga rúst, kringlótt aðhald og stórgripa dys sem er staðsett á toppi hólsins. eru nokkrar mógrafir norður af rústasvæðinu.

Teikning/Ljósmynd



Ljósmynd



Ljósmyndari

Jóna Kristín Ámundadóttir

Filma nr./teg. myndar

Olympus Cemedica C-2040zoom

**Athugasemdir**

# Fornleifaskrá

Aðalnr.

270

Sýsla

Snæfellssýsla

Sveitarfélag

Eyrarsveit

Táknatala

3709

Landareign

Krossnes

Nr

Heiti

Undirnr.

1

Staðfræðikort

GPS Staðsetning

N 64°57.55 W 023°21.09

Viðmiðun

WGS84

M.y. sjó

Skekka

&lt;10

Tegund minja

Rúst

Tilgáta

Selstaða

Fjöldi

1

Hættumat

Skepnur

Hætta

Talsverð

Ástand

Sæmilegt

Aldur

1550-1900

Í eyði

Minjagildi

Hátt

Merkja?

Nei

Skrásetjari

Jóna Kristín Ámundadóttir

Dags.

4/11 2004

Friðlýsa?

Nei

Friðlýst?

Nei

Hvenær

## Lega og staðhættir

Staðsett vestast á nokkuð stórum grænum hól undir austur hlíðum Brimlárshöfða, um 220 m vestur af SV enda Krossnesvatns. Umhverfið þýft og nokkuð um mógrafir.

## Heimildir og munnmæli

## Lýsing

### Rúst.

14 x 10 m (NV - SA).

Veggir eru úr torfi og grjóti og mælast um 0.2 - 0.7 m háir og 1 - 2.5 m breiðir. 3 hólfi (A - C). Opnast hólfi A og C til NA. Allt að 4 hleðlulög greinileg. Er rústin nokkuð illa bitin af hrossum og er komið rof í hana.

## Teikning/ljósmynd



## Ljósmynd



Ljósmyndari

Jóna Kristín Ámundadóttir

Filma nr./teg. myndar

Olympus Cemedica C-2040zoom

## Athugasemdir

# Fornleifaskrá

Sýsla

Snæfellssýsla

Sveitarfélag

Eyrarsveit

Táknatala

3709

Aðalnr.

270

Landareign

Krossnes

Nr

Heiti

Undirnr.

2

Staðfræðikort

GPS Staðsetning

N 64°57.56 W 023°21.05

Viðmiðun

WGS84

M.y. sjó

Skekka

<10

Tegund minja

Rúst

Tilgáta

Aðhald

Fjöldi

1

Hættumat

Skepnur

Hætta

Talsverð

Ástand

Sæmilegt

Aldur

1550-1900

Í eyði

Minjagildi

Talsvert

Merkja?

Nei

Skrásetjari

Jóna Kristín Ámundadóttir

Dags.

4/11 2004

Fríðlýsa?

Nei

Fríðlýst?

Nei

Hvenær

## Lega og staðhættir

Staðsett norðanmegin á nokkuð stórum grænum hól undir austur hlíðum Brimlárshöfða, um 220 m vestur af SV enda Krossnesvatns. Um 20 m austur af rúst nr. 270:1. Umhverfið þýft og nokkuð um mógrafir.

## Heimildir og munnmæli

### Lýsing

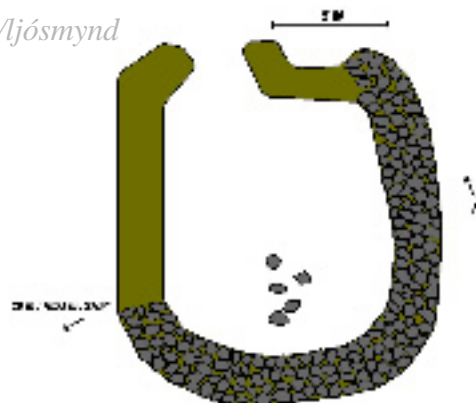
#### Rúst.

16 x 15 m (NA - SV).

Veggir eru úr torfi og gjóti, 0.2 - 0.5 m háir og um 2 m breiðir. Eitt hringlaga hólf er opnast til NA.

Hólfið er nokkuð þýft að innan og er rústin grasi- og mosavaxin. Rústin er nokkuð hrúin.

### Teikning/ljósmynd



### Ljósmynd



Ljósmyndari

Jóna Kristín Ámundadóttir

Filma nr./teg. myndar

Olympus Cemedica C-2040zoom

## Athugasemdir

# Fornleifaskrá

Aðalnr.

270

Sýsla

Snæfellssýsla

Sveitarfélag

Eyrarsveit

Táknatala

3709

Landareign

Krossnes

Nr

Heiti

Undirnr.

3

Staðfræðikort

GPS Staðsetning

N 64°57.72 W 023°21.20

Viðmiðun

WGS84

M.y. sjó

Skekka

&lt;10

Tegund minja

Dys

Tilgáta

Fjöldi

1

Hættumat

Skepnur

Hætta

Lítill

Ástand

Sæmilegt

Aldur

1900-

Í eyði

Minjagildi

Talsvert

Merkja?

Nei

Skrásetjari

Jóna Kristín Ámundadóttir

Dags.

4/11 2004

Friðlýsa?

Nei

Friðlýst?

Nei

Hvenær

## Lega og staðhættir

Staðsett efst á nokkuð stórum grænum hól undir austur hlíðum Brímlárshöfða, um 220 m vestur af SV enda Krossnesvatns. Um 7 m S af rúst nr. 270:2. Umhverfið þýft og nokkuð um mógrafir.

## Heimildir og munnmæli

### Lýsing

#### Dys.

Stórgripadys em er um 3 m x 1.5 m og liggur NV - SA. Um 0.2 m - 0.7 m há, hlaðin úr grjóti og nokkuð um gras í henni. Er dysin nokkuð hrunin. Hestshaus sést undan steinum.

Teikning af staðnum



Ljósmynd



Ljósmyndari

Jóna Kristín Ámundadóttir

Filma nr./teg. myndar

Olympus Cemedica C-2040zoom

## Athugasemdir

# Fornleifaskrá

Aðalnr.

271

Sýsla

Snæfellssýsla

Sveitarfélag

Eyrarsveit

Táknatala

3709

Landareign

Krossnes

Nr

Heiti

Undirnr.

1 - 2

Staðfræðikort

GPS Staðsetning

N 64°57.60 W 023°20.71

Viðmiðun

WGS84

M.y. sjó

Skekka

&lt;10

Tegund minja

Rústir

Tilgáta

Fjöldi

2

Hættumat

Skepnur

Hætta

Talsverð

Ástand

Sæmilegt

Aldur

1550-1900

Í eyði

Minjagildi

Talsvert

Merkja?

Nei

Skrásetjari

Jóna Kristín Ámundadóttir

Dags.

4/10 2004

Friðlýsa?

Nei

Friðlýst?

Nei

Hvenær

Lega og staðhættir

Staðsettar um 40 m SA af SV enda Krossnessvatns. Umhverfi nokkuð þýft. Nokkur hætta vegna ágangs hrossa.

Heimildir og munnmæliLýsing**Rústir.**

Svæðið sem rústirnar eru á er um 40 20 m stórt og liggur V - A. Um er að ræða fjárhúsarúst sem liggur utan í klettum annarsvegar og mjög þýfða hringalaga rúst hinsvegar. Hugsanlega eru fleiri rústir á svæðinu sem eru ekki greinilegar á yfirborðinu.

Teikning/ljósmyndLjósmynd

Ljósmyndari

Jóna Kristín Ámundadóttir

Filma nr./teg. myndar

Olympus Cemedica C-2040zoom

Athugasemdir

# Fornleifaskrá

Aðalnr.

271

Sýsla

Snæfellssýsla

Sveitarfélag

Eyrarsveit

Táknatala

3709

Landareign

Krossnes

Nr

Heiti

Undirnr.

1

Staðfræðikort

GPS Staðsetning

N 64°57.60 W 023°20.71

Viðmiðun

WGS84

M.y. sjó

Skekka

&lt;10

Tegund minja

Fjárhús og hlaða

Tilgáta

Fjöldi

1

Hættumat

Skepnur

Hætta

Talsverð

Ástand

Sæmilegt

Aldur

1550-1900

Í eyði

Minjagildi

Talsvert

Merkja?

Nei

Skrásetjari

Jóna Kristín Ámundadóttir

Dags.

4/11 2004

Friðlýsa?

Nei

Friðlýst?

Nei

Hvenær

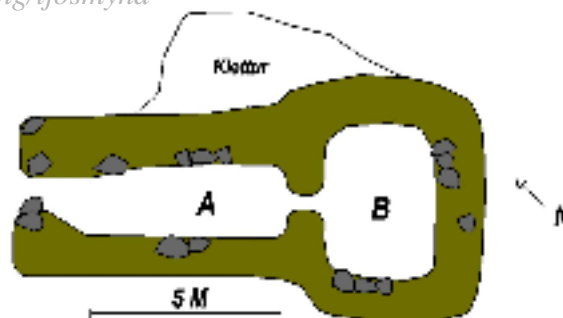
**Lega og staðhættir**

Staðsett utan í litlum kletti um 40 m SA af SV enda Krossnessvatns. Umhverfi nokkuð þýft. Nokkur hætta vegna ágangs hrossa.

**Heimildir og munnmæli****Lýsing****Fjárhús og hlaða.**

12 x 6 m (NV - SA).

Veggir eru úr torfi og grjóti, 0.5 - 1 m háir og 1 - 1.5 m breiðir. 2 hólf (A - B). Op er til NV. Er rústin nokkuð hrunin, vel grasi- og mosavaxin.

**Teikning/ljósmynd****Ljósmynd**

Ljósmyndari

Jóna Kristín Ámundadóttir

Filma nr./teg. myndar

Olympus Cemedica C-2040zoom

**Athugasemdir**

# Fornleifaskrá

Aðalnr.

271

Sýsla

Snæfellssýsla

Sveitarfélag

Eyrarsveit

Táknatala

3709

Landareign

Krossnes

Nr

Heiti

Undirnr.

2

Staðfræðikort

GPS Staðsetning

N 64°57.58 W 023°20.64

Viðmiðun

WGS84

M.y. sjó

Skekka

&lt;10

Tegund minja

Rúst

Tilgáta

Aðhald

Fjöldi

1

Hættumat

Skepnur

Hætta

Talsverð

Ástand

Sæmilegt

Aldur

1550-1900

Í eyði

Minjagildi

Talsvert

Merkja?

Nei

Skrásetjari

Jóna Kristín Ámundadóttir

Dags.

4/11 2004

Friðlýsa?

Nei

Friðlýst?

Nei

Hvenær

## Legg og staðhættir

Staðsett um 40 m SA af SV enda Krossnessvatns. Umhverfi nokkuð þýft. Um 10 m austur af rúst nr. 271:1. Nokkur hætta vegna ágangs hrossa.

## Heimildir og munnmæli

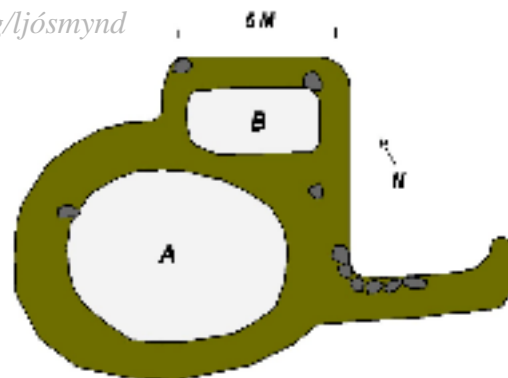
### Lýsing

#### Rúst.

16 x 11 m (NV - SA).

Veggir er úr torfi og grjóti, um 0.3 - 1 m háir og um 1 - 3 m breiðir. 2 hólf (A - B). Engin op eru greinanleg í viðkomandi hólfum. Rústin er nokkuð þýfð og ógreinileg.

### Teikning/ljósmynd



### Ljósmynd



Ljósmyndari

Jóna Kristín Ámundadóttir

Filma nr./teg. myndar

Olympus Cemedica C-2040zoom

## Athugasemdir

# Fornleifaskrá

Aðalnr.

272

Sýsla

Snæfellssýsla

Sveitarfélag

Eyrarsveit

Táknatala

3709

Landareign

Krossnes

Nr

Heiti

Undirnr.

1

Staðfræðikort

GPS Staðsetning

N 64°57.50 W 023°20.43

Viðmiðun

WGS84

M.y. sjó

Skekka

&lt;10

Tegund minja

Rúst

Tilgáta

Fjöldi

1

Hættumat

Skepnur

Hætta

Talsverð

Ástand

Lélegt

Aldur

1550-1900

Í eyði

Minjagildi

Talsvert

Merkja?

Nei

Skrásetjari

Jóna Kristín Ámundadóttir

Dags.

4/11 2004

Friðlýsa?

Nei

Friðlýst?

Nei

Hvenær

**Lega og staðhættir**

Staðsett um 20 m suður af Krossnesvatni, um 120 m ASA af rústum nr. 271. Umhverfi mjög þýft.

**Heimildir og munnmæli****Lýsing****Rúst.**

Aflöng og mjög ógreinileg rúst á miklu þúfna svæði. Virðist vera um 15 x 5 m stór og liggur N - S. Veggir eru úr torfi og grjóti, 0.3 - 0.6 m háir en ekki er hægt að greina breidd þeirra. Hugsanlega er um að ræða 2 hólf.

Teikning/Ljósmynd



Ljósmynd



Ljósmyndari

Jóna Kristín Ámundadóttir

Filma nr./teg. myndar

Olympus Cemedica C-2040zoom

**Athugasemdir**

# Fornleifaskrá

Aðalnr.

273

Sýsla

Snæfellssýsla

Sveitarfélag

Eyrarsveit

Táknatala

3709

Landareign

Krossnes

Nr

Heiti

Undirnr.

1

Staðfræðikort

GPS Staðsetning

N 64°57.59 W 023°20.35

Viðmiðun

WGS84

M.y. sjó

Skekkja

&lt;10

Tegund minja

Rúst

Tilgáta

Fjöldi

1

Hættumat

Skepnur

Hætta

Talsverð

Ástand

Lélegt

Aldur

1550-1900

Í eyði

Minjagildi

Talsvert

Merkja?

Nei

Skrásetjari

Jóna Kristín Ámundadóttir

Dags.

4/11 2004

Friðlýsa?

Nei

Friðlýst?

Nei

Hvenær

## Legu og staðhættir

Staðsett á litlum odda er gengur inn í syðrihluta Krossnesvatns. Um 100 m NA af rúst 272. Umhverfi mjög þýft. Nokkur hætta vegna ágangs hrossa og flóða í Krossnesvatni.

## Heimildir og munnmæli

### Lýsing

#### Rúst.

Hringlanga rúst sem er nokkuð ógreinileg. Virðist vera um 6 x 5 m. Veggir úr torfi og grjóti, um 0.4 - 0.7 m háir og um 2 m breiðir. Rústin er mjög þýfð og grasivaxin - sina.

### Teikning/ljósmynd



### Ljósmynd



Ljósmyndari

Jóna Kristín Ámundadóttir

Filma nr./teg. myndar

Olympus Cemedica C-2040zoom

### Athugasemdir

# Fornleifaskrá

Aðalnr.

274

Sýsla

Snæfellssýsla

Sveitarfélag

Eyrarsveit

Táknatala

3709

Landareign

Krossnes

Nr

Heiti

Forna-Krossnes

Undirnr.

1

Staðfræðikort

GPS Staðsetning

N 64°57.53 W 023°20.34

Viðmiðun

WGS84

M.y. sjó

Skekja

&lt;10

Tegund minja

Eyðibýli

Tilgáta

Fjöldi

&gt;8

Hættumat

Ábúð

Hætta

Talsverð

Ástand

Sæmilegt

Aldur

-1900

Í eyði

1975

Minjagildi

Hátt

Merkja?

Já

Skrásetjari

Jóna Kristín Ámundadóttir

Dags.

4/11 2004

Friðlýsa?

Friðlýst?

Hvenær

Já

1927

## Legu og staðhættir

Grænn afgirtur hóll um 150 m SV af núverandi íbúðarhúsum að Krossnesi. Nýlega hafa verið byggðir 2 sumarbústaðir innan svæðisins, nokkuð nálægt rústunum. Hætta vegna ábúðar og af búfénaði sem kemst auðveldlega inn á svæðið.

## Heimildir og munnmæli

Krossnes, Örnefnaskrá. Guðmundur Bergsson skráði. Örnefnastofnun.

## Lýsing

### Eyðibýli.

Svæðið sem um getur er um 150 x 150 m stórt. Á hólnum eru allt að 8 rústir frá mismunandi tímabilum, flestar að einhverju leyti sléttar eða illa farnar vegna ágangs hrossa. Flestar þeirra eru nokkuð þýfðar, veggir úr torfi og grjóti, og 0.3 - 1 m háir. Stærsta rústin á svæðinu er kölluð Kirkjurúst, en meiri líkur eru á því að hún hafi verið bústaður fyrirfólks. Sumarið 2004 var gamla íbúðarhúsið að Fornu-Krossnesi rífið og eru nokkur spjöll á minjum vegna þess. Eflaust eru fleiri rústir á svæðinu sem eru að fullu sléttar og eru ekki greinanlegar á yfirborðinu.

## Teikning/ljósmynd



## Ljósmynd



Ljósmyndari

Jóna Kristín Ámundadóttir

Filma nr./teg. myndar

Olympus Cemedica C-2040zoom

## Athugasemdir

# Fornleifaskrá

Aðalnr.

275

Sýsla

Snæfellssýsla

Sveitarfélag

Eyrarsveit

Táknatala

3709

Landareign

Krossnes

Nr

Heiti

Undirnr.

1 - 4

Staðfræðikort

GPS Staðsetning

N 64°57.49 W 023°20.51

Viðmiðun

WGS84

M.y. sjó

Skekka

&lt;10

Tegund minja

Rústir

Tilgáta

Fjöldi

4

Hættumat

Skepnr

Hætta

Talsverð

Ástand

Sæmilegt

Aldur

1550-1900

Í eyði

Minjagildi

Talsvert

Merkja?

Nei

Skrásetjari

Jóna Kristín Ámundadóttir

Dags.

4/11 2004

Friðlýsa?

Nei

Friðlýst?

Nei

Hvenær

## Lega og staðhættir

Staðsett um 70 m vestur af hólnum með rústum Forna-Krossness. Mjög þýft svæði.

## Heimildir og munnmæli

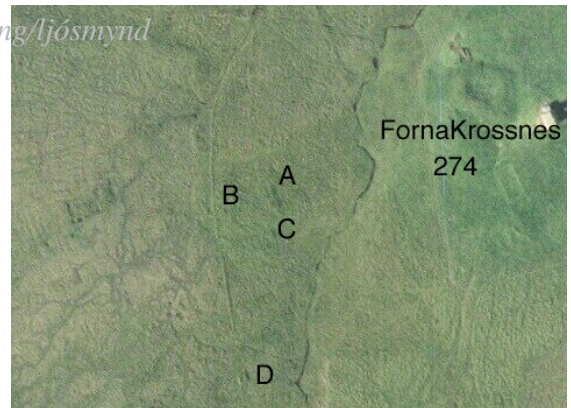
Krossnes, Örnefnaskrá. Guðmundur Bergsson skráði. Örnefnastofnun.

## Lýsing

### Rústir.

Nokkuð aflangt svæði, um 150 x 20 m stórt. Um er að ræða 4 mismunandi rústir og langan túngarð er liggur um það bil N - S. Hugsanlega tilheyra viðkomandi minjar Forna-Krossnesi og ættu því að vera friðlýstar en skilgreining friðlýsingarinnar er nokkuð óljós svo ekki er það víst. Eflaust hafa verið fleiri rústir á svæðinu en eru ekki greinilegar á yfirborðinu.

## Teikning/ljósmynd



## Ljósmynd



Ljósmyndari

Jóna Kristín Ámundadóttir

Filma nr./teg. myndar

Olympus Cemedica C-2040zoom

## Athugasemdir

# Fornleifaskrá

Aðalnr.

275

Sýsla

Snæfellssýsla

Sveitarfélag

Eyrarsveit

Táknatala

3709

Landareign

Krossnes

Nr

Heiti

Undirnr.

1

Staðfræðikort

GPS Staðsetning

N 64°57.49 W 023°20.51

Viðmiðun

WGS84

M.y. sjó

Skekka

&lt;10

Tegund minja

Rúst

Tilgáta

Fjárhús og hlaða

Fjöldi

1

Hættumat

Skepnur

Hætta

Talsverð

Ástand

Sæmilegt

Aldur

1550-1900

Í eyði

Minjagildi

Talsvert

Merkja?

Nei

Skrásetjari

Jóna Kristín Ámundadóttir

Dags.

4/11 2004

Friðlýsa?

Nei

Friðlýst?

Nei

Hvenær

**Lega og staðhættir**

Staðsett um 70 m vestur af hólnum með rústum Forna-Krossness. Um 10 m austur af rúst 275:2. Mjög þýft svæði.

**Heimildir og munnmæli**

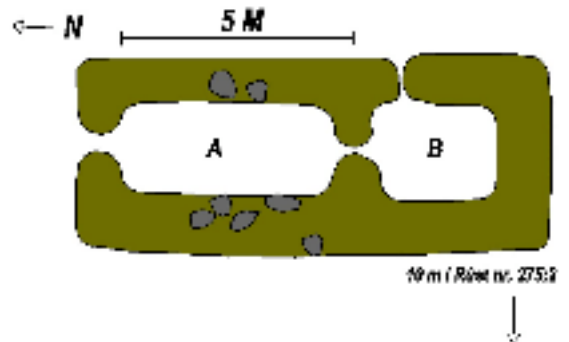
Krossnes, Örnefnaskrá. Guðmundur Bergsson skráði. Örnefnastofnun.

**Lýsing****Rúst.**

10 x 4 m (N - S).

Veggir eru úr torfi og grjóti, um 0.3 - 0.7 m háir og um 1 m breiðir. 2 hólf (A - B). Hólf A opnast til austurs en hólf B opnast til suðurs. Einnig er op á milli hólfanna. Vel gróin grasi.

Teikning/ljósmynd



Ljósmynd



Ljósmyndari

Jóna Kristín Ámundadóttir

Filma nr./teg. myndar

Olympus Cemedica C-2040zoom

**Athugasemdir**

# Fornleifaskrá

Aðalnr.

275

Sýsla

Snæfellssýsla

Sveitarfélag

Eyrarsveit

Táknatala

3709

Landareign

Krossnes

Nr

Heiti

Undirnr.

2

Staðfræðikort

GPS Staðsetning

N 64°57.49 W 023°20.54

Viðmiðun

WGS84

M.y. sjó

Skekka

&lt;10

Tegund minja

Rúst og túngarður

Tilgáta

Aðhald

Fjöldi

2

Hættumat

Skepnur

Hætta

Talsverð

Ástand

Sæmilegt

Aldur

1550-1900

Í eyði

Minjagildi

Talsvert

Merkja?

Nei

Skrásetjari

Jóna Kristín Ámundadóttir

Dags.

4/11 2004

Friðlýsa?

Nei

Friðlýst?

Nei

Hvenær

**Lega og staðhættir**

Staðsett um 70 m vestur af hólnum með rústum Forna-Krossness. Um 10 m vestur af rúst nr. 275:1. Mjög þýft svæði.


**Heimildir og munnmæli**

Krossnes, Örnefnaskrá. Guðmundur Bergsson skráði. Örnefnastofnun.

**Lýsing****Rúst.**

Rústin er um 8 x 7 m stór (N - S) og liggur utan í túngarði sem eru um 150 m langur (N - S). Veggir þeirra beggja eru úr torfi og grjóti, um 0.3 - 0.7 m háir, en veggir rústarinar eru 1 m breiðir en breidd garðsins 1 - 2 m. Eflaust var rústin notuð sem aðhald fyrir búfénað. Komið smá rof milli þúfna vegna ágangs hrossa.

Teikning/ljósmynd



Ljósmynd



Ljósmyndari

Jóna Kristín Ámundadóttir

Filma nr./teg. myndar

Olympus Cemedica C-2040zoom

**Athugasemdir**

# Fornleifaskrá

Aðalnr.

275

Sýsla

Snæfellssýsla

Sveitarfélag

Eyrarsveit

Táknatala

3709

Landareign

Krossnes

Nr

Heiti

Undirnr.

3

Staðfræðikort

GPS Staðsetning

N 64°57.49 W 023°20.51

Viðmiðun

WGS84

M.y. sjó

Skekka

&lt;10

Tegund minja

Rúst

Tilgáta

Fjárhús og hlaða

Fjöldi

1

Hættumat

Skepnur

Hætta

Talsverð

Ástand

Sæmilegt

Aldur

1550-1900

Í eyði

Minjagildi

Talsvert

Merkja?

Nei

Skrásetjari

Jóna Kristín Ámundadóttir

Dags.

4/11 2004

Friðlýsa?

Nei

Friðlýst?

Nei

Hvenær

**Lega og staðhættir**

Staðsett um 70 m vestur af hólnum með rústum Forna-Krossness. Um 10 m SA af rúst 275:2. Mjög þýft svæði.

**Heimildir og munnmæli**

Krossnes, Örnefnaskrá. Guðmundur Bergsson skráði. Örnefnastofnun.

**Lýsing****Rúst.**

12 x 8 m (NA - SV).

Veggir eru byggðir úr torfi og grjóti, um 0.3 - 1 m háir og um 1 m breiðir. 2 hólf (A - B). Opnast bæði hólfín í gang er liggur til NV. Rústin er nokkuð þýfð, illa bitin og ógreinileg.

Teikning/ljósmynd

5M



Ljósmynd



Ljósmyndari

Jóna Kristín Ámundadóttir

Filma nr./teg. myndar

Olympus Cemedica C-2040zoom

**Athugasemdir**

# Fornleifaskrá

Aðalnr.

275

Sýsla

Snæfellssýsla

Sveitarfélag

Eyrarsveit

Táknatala

3709

Landareign

Krossnes

Nr

Heiti

Undirnr.

4

Staðfræðikort

GPS Staðsetning

N 64°57.48 W 023°20.52

Viðmiðun

WGS84

M.y. sjó

Skekka

&lt;10

Tegund minja

Rúst

Tilgáta

Fjöldi

1

Hættumat

Skepnur

Hætta

Talsverð

Ástand

Sæmilegt

Aldur

1550-1900

Í eyði

Minjagildi

Talsvert

Merkja?

Nei

Skrásetjari

Jóna Kristín Ámundadóttir

Dags.

4/11 2004

Friðlýsa?

Nei

Friðlýst?

Nei

Hvenær

## Lega og staðhættir

Staðsett um 70 m vestur af hólnum með rústum Forna-Krossness. Um 50 m suður af rúst nr. 275:3. Mjög þýft svæði.

## Heimildir og munnmæli

Krossnes, Örnefnaskrá. Guðmundur Bergsson skráði. Örnefnastofnun.

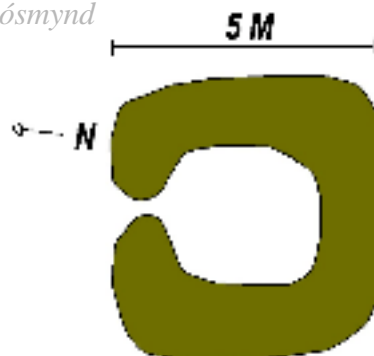
## Lýsing

### Rúst.

5 x 5 m (N - S).

Veggir eru úr torfi en hugsanlega eru steinar í grunni. Þeir eru 0.3 - 0.6 m háir og um 1 m breiðir. Op er til norðurs. Stendur við suðurenda túngarðsins sem skráður er sem í Rúst nr. 275:2. Þýfð og grasi gróin.

Teikning/ljósmynd



Ljósmynd



Ljósmyndari

Jóna Kristín Ámundadóttir

Filma nr./teg. myndar

Olympus Cemedica C-2040zoom

## Athugasemdir

# Fornleifaskrá

Aðalnr.

276

Sýsla

Snæfellssýsla

Sveitarfélag

Eyrarsveit

Táknatala

3709

Landareign

Krossnes

Nr

Heiti

Karlshús

Undirnr.

1 - 7

Staðfræðikort

GPS Staðsetning

N 64°57.41 W 023°20.49

Viðmiðun

WGS84

M.y. sjó

Skekka

&lt;10

Tegund minja

Eyðibýli

Tilgáta

Fjöldi

7

Hættumat

Skepnur

Hætta

Talsverð

Ástand

Lélegt

Aldur

1550-1900

Í eyði

Minjagildi

Hátt

Merkja?

Já

Skrásetjari

Jóna Kristín Ámundadóttir

Dags.

5/11 2004

Friðlýsa?

Nei

Friðlýst?

Nei

Hvenær

## Lega og staðhættir

Á eystri bakka Karlshúsalækjar er viðkomandi eyðibýli sem er nær miðja vegu milli Krossnesvatns og Gálutraðarvatns. Umhverfið er vel þýft. Mikil hætta vegna ágangs hrossa.

## Heimildir og munnmæli

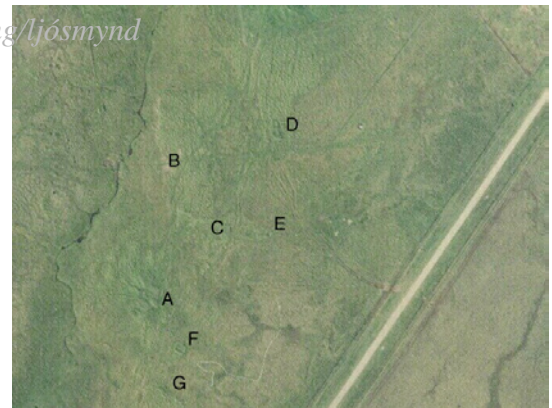
Krossnes, Örnefnaskrá. Guðmundur Bergsson skráði. Örnefnastofnun.

## Lýsing

### Eyðibýli.

Nokkuð stórt svæði, um 150 x 100 m er liggur NA - SV, með allt að 7 rústum. Á svæðinu fyrir miðju er stór grænn hóll sem hefur verið bæjarhóllinn. Hugsanlega eru fleiri minjar á svæðinu en eru ekki greinanlegar á yfirborðinu. Liggja túngarðar um allt svæðið en flestar minjarnar eru frekar ógreinilegar vegna ágangs hrossa.

## Teikning/ljósmynd



## Ljósmynd



Ljósmyndari

Jóna Kristín Ámundadóttir

Filma nr./teg. myndar

Olympus Cemedica C-2040zoom

## Athugasemdir

# Fornleifaskrá

Aðalnr.

276

Sýsla

Snæfellssýsla

Sveitarfélag

Eyrarsveit

Táknatala

3709

Landareign

Krossnes

Nr

Heiti

Karlshús

Undirnr.

1

Staðfræðikort

GPS Staðsetning

N 64°57.41 W 023°20.52

Viðmiðun

WGS84

M.y. sjó

Skekka

&lt;10

Tegund minja

Bæjarhóll

Tilgáta

Fjöldi

1

Hættumat

Skepnur

Hætta

Mikil

Ástand

Lélegt

Aldur

1550-1900

Í eyði

Minjagildi

Hátt

Merkja?

Já

Skrásetjari

Jóna Kristín Ámundadóttir

Dags.

5/11 2004

Friðlýsa?

Nei

Friðlýst?

Nei

Hvenær

## Lega og staðhættir

Á eystri bakka Karlshúsalækjar er viðkomandi eyðibýli sem er nær miðja vegu milli Krossnesvatns og Gálutraðarvatns. Rústin er á stórum grænum hól er stendur á miðju svæðinu. Umhverfið er vel þýft. Mikil hætta vegna ágangs hrossa.

## Heimildir og munnmæli

Krossnes, Örnefnaskrá. Guðmundur Bergsson skráði. Örnefnastofnun.

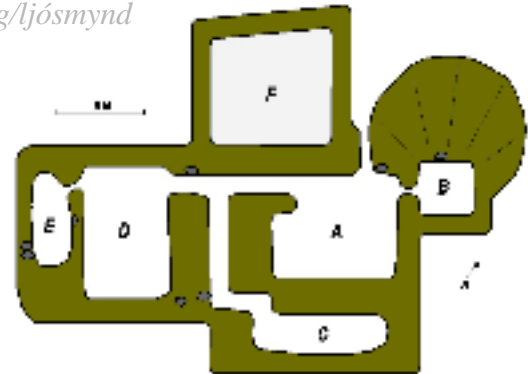
## Lýsing

### Bæjarhóll.

26 x 18 m (NA - SV).

Veggir rústarinnar eru byggðir úr torfi og grjóti, um 0.4 - 1 m háir og 0.5 - 4 m breiðir. 6 hólf (A - F). Útgangur er úr hólfi A til NV. Dyr á öllum hólfum, nema hólfi F. Snúa þær allar inn í rústinni, eða inn í næsta hólf. Rústin er mjög bitin af hrossum og er að byrja að myndast rof í hana. Hún er nokkuð hrunin, þýfð og ógreinileg.

## Teikning/ljósmynd



## Ljósmynd



Ljósmyndari

Jóna Kristín Ámundadóttir

Filma nr./teg. myndar

Olympus Cemedica C-2040zoom

## Athugasemdir

# Fornleifaskrá

Aðalnr.

276

Sýsla

Snæfellssýsla

Sveitarfélag

Eyrarsveit

Táknatala

3709

Landareign

Krossnes

Nr

Heiti

Karlshús

Undirnr.

2

Staðfræðikort

GPS Staðsetning

Viðmiðun

M.y. sjó

Skekka

&lt;10

Tegund minja

Túngarðar

Tilgáta

Fjöldi

&gt;4

Hættumat

Skepnur

Hætta

Mikil

Ástand

Lélegt

Aldur

1550-1900

Í eyði

Minjagildi

Talsvert

Merkja?

Nei

Skrásetjari

Jóna Kristín Ámundadóttir

Dags.

5/11 2004

Friðlýsa?

Nei

Friðlýst?

Nei

Hvenær

## Lega og staðhættir

Á eystri bakka Karlshúsalækjar er viðkomandi eyðibýli sem er nær miðja vegu milli Krossnesvatns og Gálutraðarvatns. Túngaðarnir ganga um allt þetta svæði. Umhverfið er vel þýft. Mikil hætta vegna ágangs hrossa.

## Heimildir og munnmæli

Krossnes, Örnefnaskrá. Guðmundur Bergsson skráði. Örnefnastofnun.

## Lýsing

### Túngarðar.

Viðkomandi garðar liggja um allt svæðið milli vatnanna tveggja. Aðal garðurinn gengur alveg frá austur hlíðum Brimlárhöfða að vegi, eða um 700 m langur. Garðarnir eru úr jarðvegi og grjóti, um 0.4 - 1 m háir og 1 - 3 m breiðir. Nokkuð hrundir, þýfðir, illa bitnir af hrossum og þar af leiðandi komið nokkuð rof í þá.

Teikning/ljósmynd



Ljósmynd



Ljósmyndari

Jóna Kristín Ámundadóttir

Filma nr./teg. myndar

Olympus Cemedica C-2040zoom

## Athugasemdir

# Fornleifaskrá

Aðalnr.

276

Sýsla

Snæfellssýsla

Sveitarfélag

Eyrarsveit

Táknatala

3709

Landareign

Krossnes

Nr

Heiti

Karlshús

Undirnr.

3

Staðfræðikort

GPS Staðsetning

N 64°57.41 W 023°20.46

Viðmiðun

WGS84

M.y. sjó

Skekka

&lt;10

Tegund minja

Rúst

Tilgáta

Fjöldi

1

Hættumat

Skepnur

Hætta

Talsverð

Ástand

Lélegt

Aldur

1550-1900

Í eyði

Minjagildi

Talsvert

Merkja?

Nei

Skrásetjari

Jóna Kristín Ámundadóttir

Dags.

5/11 2004

Friðlýsa?

Nei

Friðlýst?

Nei

Hvenær

## Lega og staðhættir

Á eystri bakka Karlshúsalækjar er viðkomandi eyðibýli sem er nær miðja vegu milli Krossnesvatns og Gálutraðarvatns. Liggur utan í túngarði um 30 m NNA af rúst nr. 276:1. Umhverfið er vel þýft. Mikil hætta vegna ágangs hrossa.

## Heimildir og munnmæli

Krossnes, Örnefnaskrá. Guðmundur Bergsson skráði. Örnefnastofnun.

## Lýsing

### Rúst.

Mjög ógreinileg rúst sem er um 10 x 4 m og liggur NA - SV. Veggir eru úr torfi og grjóti, um 0.4 - 1 m háir, en ekki hægt að greina breidd þeirra. Rústin er mjög illa farin af hrossabeit, komið smá rof í hana. Nokkuð þýfð.

## Teikning/ljósmynd



## Ljósmynd



Ljósmyndari

Jóna Kristín Ámundadóttir

Filma nr./teg. myndar

Olympus Cemedica C-2040zoom

## Athugasemdir

# Fornleifaskrá

Aðalnr.

276

Sýsla

Snæfellssýsla

Sveitarfélag

Eyrarsveit

Táknatala

3709

Landareign

Krossnes

Nr

Heiti

Karlshús

Undirnr.

4

Staðfræðikort

GPS Staðsetning

N 64°57.49 W 023°20.36

Viðmiðun

WGS84

M.y. sjó

Skekka

&lt;10

Tegund minja

Rúst

Tilgáta

Fjánhús og hlaða

Fjöldi

1

Hættumat

Skepnur

Hætta

Talsverð

Ástand

Lélegt

Aldur

1550-1900

Í eyði

Minjagildi

Talsvert

Merkja?

Nei

Skrásetjari

Jóna Kristín Ámundadóttir

Dags.

5/11 2004

Friðlýsa?

Nei

Friðlýst?

Nei

Hvenær

**Lega og staðhættir**

Á eystri bakka Karlshúsalækjar er viðkomandi eyðibýli sem er nær miðja vegu milli Krossnesvatns og Gálutraðarvatns. Um 40 m NA af rúst nr. 276:3. Umhverfið er vel þýft. Mikil hætta vegna ágangs hrossa.

**Heimildir og munnmæli**

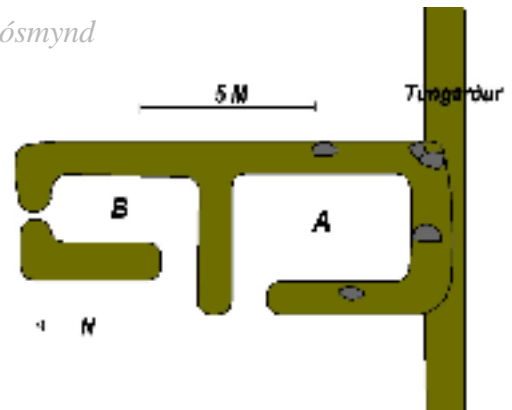
Krossnes, Örnefnaskrá. Guðmundur Bergsson skráði. Örnefnastofnun.

**Lýsing****Rúst.**

12 x 5 m (N - S).

Veggir eru úr torfi og grjóti, um 0.5 - 1 m háir og um 1 m breiðir. Liggur Rústin utan í túngarði til suðurs. 2 hólf (A - B) og er op úr þeim báðum til vesturs, auk lítils ops úr hólf B til norðurs. Rústin er nokkuð illa farin vegna ágangs hrossa.

Teikning/Ljósmynd



Ljósmynd



Ljósmyndari

Jóna Kristín Ámundadóttir

Filma nr./teg. myndar

Olympus Cemedica C-2040zoom

**Athugasemdir**

# Fornleifaskrá

Aðalnr.

276

Sýsla

Snæfellssýsla

Sveitarfélag

Eyrarsveit

Táknatala

3709

Landareign

Krossnes

Nr

Heiti

Karlshús

Undirnr.

5

Staðfræðikort

GPS Staðsetning

N 64°57.40 W 023°20.40

Viðmiðun

WGS84

M.y. sjó

Skekka

&lt;10

Tegund minja

Rúst

Tilgáta

Fjöldi

1

Hættumat

Skepnur

Hætta

Talsverð

Ástand

Lélegt

Aldur

1550-1900

Í eyði

Minjagildi

Talsvert

Merkja?

Nei

Skrásetjari

Jóna Kristín Ámundadóttir

Dags.

5/11 2004

Friðlýsa?

Nei

Friðlýst?

Nei

Hvenær

## Lega og staðhættir

Á eystri bakka Karlshúsalækjar er viðkomandi eyðibýli sem er nær miðja vegu milli Krossnesvatns og Gálutraðarvatns. Um 30 m austur af rúst 276:1. Umhverfið er vel þýft. Mikil hætta vegna ágangs hrossa.

## Heimildir og munnmæli

Krossnes, Örnefnaskrá. Guðmundur Bergsson skráði. Örnefnastofnun.

## Lýsing

### Rúst.

Er rústin mjög ógreinileg og þýfð. Virðist vera um 6 x 5 m. Veggir úr torfi og grjóti, um 0.3 - 0.6 m háir, en ekki er hægt að greina þykkt veggjanna. Komið er rof í rústina vegna ágangs hrossa.

## Teikning/ljósmynd



## Ljósmynd



Ljósmyndari

Jóna Kristín Ámundadóttir

Filma nr./teg. myndar

Olympus Cemedica C-2040zoom

## Athugasemdir

# Fornleifaskrá

Aðalnr.

276

Sýsla

Snæfellssýsla

Sveitarfélag

Eyrarsveit

Táknatala

3709

Landareign

Krossnes

Nr

Heiti

Karlshús

Undirnr.

6

Staðfræðikort

GPS Staðsetning

N 64°57.37 W 023°20.44

Viðmiðun

WGS84

M.y. sjó

Skekka

&lt;10

Tegund minja

Rúst

Tilgáta

Fjöldi

1

Hættumat

Skepnur

Hætta

Talsverð

Ástand

Lélegt

Aldur

1550-1900

Í eyði

Minjagildi

Talsvert

Merkja?

Nei

Skrásetjari

Jóna Kristín Ámundadóttir

Dags.

5/11 2004

Friðlýsa?

Nei

Friðlýst?

Nei

Hvenær

## Legg og staðhættir

Á eystri bakka Karlshúsalækjar er viðkomandi eyðibýli sem er nær miðja vegu milli Krossnesvatns og Gálutraðarvatns. Um 20 m SA af rúst nr. 276:1. Umhverfið er vel þýft. Mikil hætta vegna ágangs hrossa.

## Heimildir og munnmæli

Krossnes, Örnefnaskrá. Guðmundur Bergsson skráði. Örnefnastofnun.

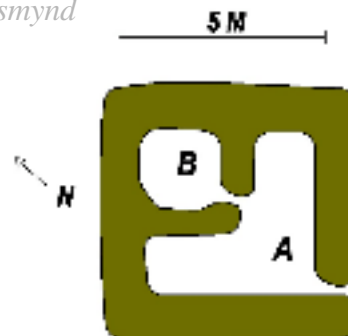
## Lýsing

### Rúst.

6 x 6 m (NV - SA).

Veggir eru úr torfi og grjóti, um 0.3 - 0.6 m háir og um 1 m breiðir. 2 hólf (A - B). Op er úr hólfi A til SA og úr hólfi B inn í hólf A. Rústin er vel þýfð og bitin.

## Teikning/ljósmynd



## Ljósmynd



Ljósmyndari

Jóna Kristín Ámundadóttir

Filma nr./teg. myndar

Olympus Cemedica C-2040zoom

## Athugasemdir

# Fornleifaskrá

Aðalnr.

276

Sýsla

Snæfellssýsla

Sveitarfélag

Eyrarsveit

Táknatala

3709

Landareign

Krossnes

Nr

Heiti

Karlshús

Undirnr.

7

Staðfræðikort

GPS Staðsetning

N 64°57.37 W 023°20.44

Viðmiðun

WGS84

M.y. sjó

Skekka

&lt;10

Tegund minja

Rúst

Tilgáta

Fjöldi

1

Hættumat

Skepnur

Hætta

Talsverð

Ástand

Lélegt

Aldur

1550-1900

Í eyði

Minjagildi

Talsvert

Merkja?

Nei

Skrásetjari

Jóna Kristín Ámundadóttir

Dags.

5/11 2004

Friðlýsa?

Nei

Friðlýst?

Nei

Hvenær

## Lega og staðhættir

Á eystri bakka Karlshúsalækjar er viðkomandi eyðibýli sem er nær miðja vegu milli Krossnesvatns og Gálutraðarvatns. Um 25 m SSA af rúst nr. 276:1. Umhverfið er vel þýft. Mikil hætta vegna ágangs hrossa.

## Heimildir og munnmæli

Krossnes, Örnefnaskrá. Guðmundur Bergsson skráði. Örnefnastofnun.

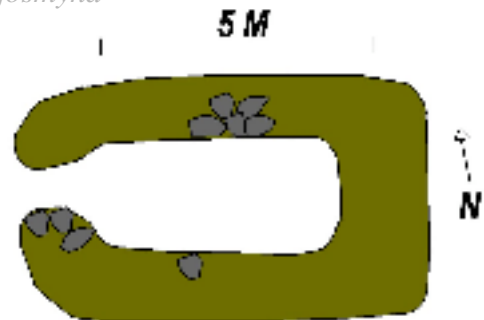
## Lýsing

### Rúst.

7 x 4 m (VNV - ASA).

Veggir úr torfi og grjóti, um 0.4 - 0.7 m háir og um 1 - 1.5 m breiðir. Op er til VNV. Rústin er ógreinileg og illa farin vegna ágangs hrossa.

## Teikning/ljósmynd



## Ljósmynd



Ljósmyndari

Jóna Kristín Ámundadóttir

Filma nr./teg. myndar

Olympus Cemedica C-2040zoom

## Athugasemdir

# Fornleifaskrá

Aðalnr.

277

Sýsla

Snæfellssýsla

Sveitarfélag

Eyrarsveit

Táknatala

3709

Landareign

Krossnes

Nr

Heiti

Vatnsstekkur?

Undirnr.

1

Staðfræðikort

GPS Staðsetning

N 64°57.34 W 023°20.60

Viðmiðun

WGS84

M.y. sjó

Skekka

&lt;10

Tegund minja

Rústir

Tilgáta

Selstaða

Fjöldi

2

Hættumat

Skepnur

Hætta

Talsverð

Ástand

Sæmilegt

Aldur

1550-1900

Í eyði

Minjagildi

Hátt

Merkja?

Nei

Skrásetjari

Jóna Kristín Ámundadóttir

Dags.

5/11 2004

Friðlýsa?

Nei

Friðlýst?

Nei

Hvenær

**Lega og staðhættir**

Staðsettar beint norður af efsta odda Gálutraðarvats. Umhverfi mjög þýft.

**Heimildir og munnmæli**

Krossnes, Örnefnaskrá. Guðmundur Bergsson skráði. Örnefnastofnun.

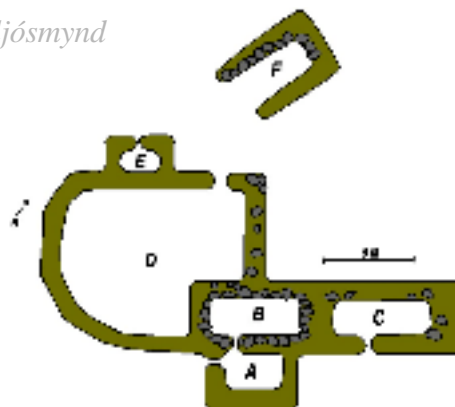
**Lýsing****Rúst.**

19 x 13 (NA - SV).

Veggir úr torfi og grjóti, 0.3 - 1 m háir og um 1 - 1.5 m breiðir. 5 hólf (A - E). Op er úr hólfi A til SV, á hólfi C til SA, en úr hólfum D og E til NV. Úr hólfi B er op inn í hólfi A. Allt að 3 hleðsulögum greinileg.

Um 3 m norður af rústinni er lítið rústarbrot, skráð hér sem hólfi F. Er það úr torfi og grjóti og mælist 5 x 4 m stórt (NNA - SSV). Rústin er nokkuð illa bitin af hrossum.

Teikning/ljósmynd



Ljósmynd



Ljósmyndari

Jóna Kristín Ámundadóttir

Filma nr./teg. myndar

Olympus Cemedica C-2040zoom

**Athugasemdir**

# Fornleifaskrá

Aðalnr.

278

Sýsla

Snæfellssýsla

Sveitarfélag

Eyrarsveit

Táknatala

3709

Landareign

Krossnes

Nr

Heiti

Undirnr.

1

Staðfræðikort

GPS Staðsetning

N 64°57.29 W 023°20.66

Viðmiðun

WGS84

M.y. sjó

Skekka

&lt;10

Tegund minja

Rúst

Tilgáta

Fjöldi

1

Hættumat

Skepnur

Hætta

Talsverð

Ástand

Sæmilegt

Aldur

1550-1900

Í eyði

Minjagildi

Talsvert

Merkja?

Nei

Skrásetjari

Jóna Kristín Ámundadóttir

Dags.

5/11 2004

Friðlýsa?

Nei

Friðlýst?

Nei

Hvenær

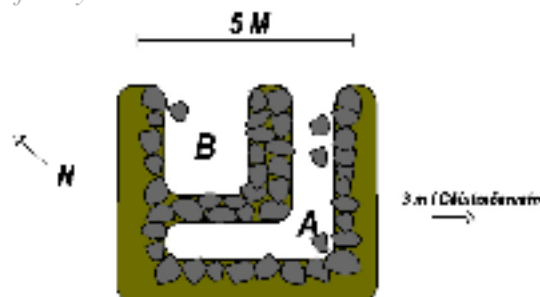
**Lega og staðhættir**

Staðsett 3 m frá Gálutraðarvatni, rétt vestan við odda þess. Umhverfi vel þýft.

**Heimildir og munnmæli****Lýsing****Rúst.**

6 x 5 m (NA - SV).

Veggir úr torfi og grjóti, um 0.3 - 0.8 m háir og um 0.5 - 1m breiðir. 2 hólf (A - B). Opnast þau bæði til NA. Allt að 5 hleðslulög greinileg. Nokkuð hrunin. Vel bitin af hestum.

**Teikning/ljósmynd****Ljósmynd**

Ljósmyndari

Jóna Kristín Ámundadóttir

Filma nr./teg. myndar

Olympus Cemedica C-2040zoom

**Athugasemdir**

# Fornleifaskrá

Aðalnr.

279

Sýsla

Snæfellssýsla

Sveitarfélag

Eyrarsveit

Táknatala

3709

Landareign

Krossnes

Nr

Heiti

Gálutröð

Undirnr.

1 - 2

Staðfræðikort

GPS Staðsetning

N 64°57.35 W 023°20.82

Viðmiðun

WGS84

M.y. sjó

Skekka

&lt;10

Tegund minja

Eyðibýli

Tilgáta

Fjöldi

2

Hættumat

Skepnur

Hætta

Talsverð

Ástand

Lélegt

Aldur

1550-1900

Í eyði

1930

Minjagildi

Hátt

Merkja?

Já

Skrásetjari

Jóna Kristín Ámundadóttir

Dags.

5/11 2004

Friðlýsa?

Nei

Friðlýst?

Nei

Hvenær

**Lega og staðhættir**

Svæðið sem um ræðir er vestan Karlshúsálækjar, um 100 m NV af odda Gálutraðarvats. Svæðið er mjög þýft og eru mógrafir til norðurs.

**Heimildir og munnmæli**

Krossnes, Örnefnaskrá. Guðmundur Bergsson skráði. Örnefnastofnun.

**Lýsing****Eyðibýli.**

Svæðið sem umræðir er um 100 x 70 m stórt og liggur NNA - SSV. Um er að ræða annarsvegar 2 stóra rústahóla, og hinsvegar minni rúst sem liggur aðeins til suður frá hólunum. Svæðið er vel bitið af hrossum.

Teikning/Afjósmynd



Ljósmynd



Ljósmyndari

Jóna Kristín Ámundadóttir

Filma nr./teg. myndar

Olympus Cemedica C-2040zoom

**Athugasemdir**

# Fornleifaskrá

Aðalnr.

279

Sýsla

Snæfellssýsla

Sveitarfélag

Eyrarsveit

Táknatala

3709

Landareign

Krossnes

Nr

Heiti

Gálutröð

Undirnr.

1

Staðfræðikort

GPS Staðsetning

N 64°57.35 W 023°20.82

Viðmiðun

WGS84

M.y. sjó

Skekka

&lt;10

Tegund minja

Bæjarhóll

Tilgáta

Fjöldi

2

Hættumat

Skepnur

Hætta

Talsverð

Ástand

Lélegt

Aldur

1550-1900

Í eyði

1930

Minjagildi

Hátt

Merkja?

Já

Skrásetjari

Jóna Kristín Ámundadóttir

Dags.

5/11 2004

Friðlýsa?

Nei

Friðlýst?

Nei

Hvenær

## Lega og staðhættir

Svæðið sem um ræðir er vestan Karlshúsálækjar, um 100 m NV af odda Gálutraðarvats. 2 háir grænir hólar er liggja fyrir miðju svæðisins. Svæðið er mjög þýft og eru mógrafir til norðurs. Hætta vegna ágangs hrossa.

## Heimildir og munnmæli

Krossnes, Örnefnaskrá. Guðmundur Bergsson skráði. Örnefnastofnun.

## Lýsing

### Bæjarhóll.

2 hólar sem eru á um 50 x 30 m stóru svæði og liggja NA - SV. Greinilegar minjar úr torfi og grjóti sem eru um 0.3 - 1 m háar. Hólarnir eru mjög illa farnir og komið rof í þá.

## Teikning/ljósmynd



## Ljósmynd



Ljósmyndari

Jóna Kristín Ámundadóttir

Filma nr./teg. myndar

Olympus Cemedica C-2040zoom

## Athugasemdir

# Fornleifaskrá

Aðalnr.

279

Sýsla

Snæfellssýsla

Sveitarfélag

Eyrarsveit

Táknatala

3709

Landareign

Krossnes

Nr

Heiti

Gálutröð

Undirnr.

2

Staðfræðikort

GPS Staðsetning

N 64°57.32 W 023°20.83

Viðmiðun

WGS84

M.y. sjó

Skekka

&lt;10

Tegund minja

Rúst

Tilgáta

Fjöldi

1

Hættumat

Skepnur

Hætta

Talsverð

Ástand

Lélegt

Aldur

1550-1900

Í eyði

1930

Minjagildi

Talsvert

Merkja?

Nei

Skrásetjari

Jóna Kristín Ámundadóttir

Dags.

5/11 2004

Friðlýsa?

Nei

Friðlýst?

Nei

Hvenær

## Lega og staðhættir

Svæðið sem um ræðir er vestan Karlshúsálækjar, um 100 m NV af odda Gálutraðarvats. Um 15 m SV af rúst 279:1. Svæðið mjög þýft og eru mógrafir til norðurs.

## Heimildir og munnmæli

Krossnes, Örnefnaskrá. Guðmundur Bergsson skráði. Örnefnastofnun.

## Lýsing

### Rúst.

Mjög ógreinileg rúst sem virðist vera um 5 x 5 m stór og hefur verið byggð úr torfi og grjóti, um 0.3 - 1 m há, en ekki hægt að greina breidd. Mjög þýft og bitin af hrossum.

## Teikning/ljósmynd



## Ljósmynd



Ljósmyndari

Jóna Kristín Ámundadóttir

Filma nr./teg. myndar

Olympus Cemedica C-2040zoom

## Athugasemdir

# Fornleifaskrá

Aðalnr.

280

Sýsla

Snæfellssýsla

Sveitarfélag

Eyrarsveit

Táknatala

3709

Landareign

Krossnes

Nr

Heiti

Undirnr.

1

Staðfræðikort

GPS Staðsetning

N 64°57.39 W 023°20.07

Viðmiðun

WGS84

M.y. sjó

Skekka

&lt;10

Tegund minja

Rústir

Tilgáta

Fjöldi

2

Hættumat

Skepnur

Hætta

Mikil

Ástand

Lélegt

Aldur

1900-

Í eyði

1947

Minjagildi

Talsvert

Merkja?

Nei

Skrásetjari

Jóna Kristín Ámundadóttir

Dags.

7/10 2004

Friðlýsa?

Nei

Friðlýst?

Nei

Hvenær

## Legg og staðhættir

Staðsett um 200 m S af íbúðarhúsinu að Krossnesi, rétt norðan við girðinguna er afmarkar Krossnes og Kvíabryggju. Umhverfi mjög bitið af hrossum og vel býft.

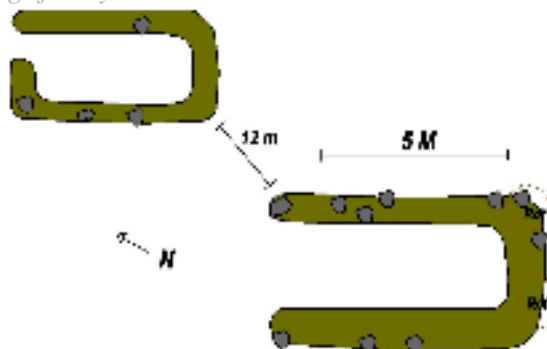
## Heimildir og munnmæli

### Lýsing

#### Rústir.

Hugsanlega rústir bæjarins Sæbóls. Báðar rústirnar eru úr torfi og grjóti, um 0.3 - 0.6 m háar og veggir eru um 0.5 - 1 m breiðir. Rústin sem liggur norðar er 5 x 3 m stór (NNV - SSA) en sú syðri er 7 x 4 m stór (NNV - SSA). Komið er rof í rústirnar vegna ágangs hrossa. Eflaust eru fleiri rústir á svæðinu en eru ekki greinilegar á yfirborðinu eða skemmdar.

### Teikning/ljósmynd



### Ljósmynd



Ljósmyndari

Jóna Kristín Ámundadóttir

Filma nr./teg. myndar

Olympus Cemedica C-2040zoom

## Athugasemdir

# Fornleifaskrá

Aðalnr.

281

Sýsla

Snæfellssýsla

Sveitarfélag

Eyrarsveit

Táknatala

3709

Landareign

Kvíabryggja

Nr

Heiti

Undirnr.

1 - 2

Staðfræðikort

GPS Staðsetning

N 64°57.31 W 023°19.98

Viðmiðun

WGS84

M.y. sjó

Skekka

&lt;10

Tegund minja

Rústir

Tilgáta

Fjöldi

2

Hættumat

Ábúð

Hætta

Lítill

Ástand

Sæmilegt

Aldur

1900-

Í eyði

Minjagildi

Lítið

Merkja?

Nei

Skrásetjari

Jóna Kristín Ámundadóttir

Dags.

7/11 2004

Friðlýsa?

Nei

Friðlýst?

Nei

Hvenær


**Lega og staðhættir**

Staðsettar innan girðingar Kvíabryggju um 100 m SA af rúst nr. 280.

**Heimildir og munnmæli****Lýsing****Rústir.**

Svæðið sem rústirnar eru á er um 90 x 20 m stórt og liggur ANA - VSV. Um er að ræða 2 kassalaga rústir en fleiri rústir eru á svæðinu, en voru mun yngri. Hugsanlega er um að ræða minjar bæjarins Hruna.

Teikning/Ljósmynd



Ljósmynd



Ljósmyndari

Jóna Kristín Ámundadóttir

Filma nr./teg. myndar

Olympus Cemedica C-2040zoom

**Athugasemdir**

# Fornleifaskrá

Aðalnr.

281

Sýsla

Snæfellssýsla

Sveitarfélag

Eyrarsveit

Táknatala

3709

Landareign

Kvíabryggja

Nr

Heiti

Undirnr.

1

Staðfræðikort

GPS Staðsetning

N 64°57.31 W 023°19.98

Viðmiðun

WGS84

M.y. sjó

Skekka

&lt;10

Tegund minja

Rúst

Tilgáta

Fjöldi

1

Hættumat

Hætta

Ástand

Aldur

Í eyði

Minjagildi

Merkja?

Ábúð

Lítill

Sæmilegt

1900-

Talsvert

Nei

Skrásetjari

Dags.

Friðlýsa?

Friðlýst?

Hvenær

Jóna Kristín Ámundadóttir

7/11 2004

Nei

Nei

**Lega og staðhættir**

Staðsett innan girðingar Kvíabryggju um 100 m SA af rúst nr. 280.

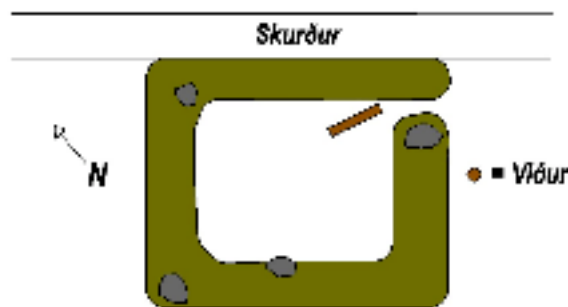
**Heimildir og munnmæli****Lýsing****Rúst.**

6 x 5 m (NV - SA).

Veggir eru úr torfi og grjóti, en einnig er smá viður í rústinni. Um 0.4 - 1 m háir og um 1 - 1.5 m breiðir. Eitt hólf er opnast til SA. Rústin liggur utan í skurði til NA. Rústin er frekar hrúnin og þýfð.

Teikning/ljósmynd

5 M



Ljósmynd



Ljósmyndari

Jóna Kristín Ámundadóttir

Filma nr./teg. myndar

Olympus Cemedica C-2040zoom

**Athugasemdir**

# Fornleifaskrá

Sýsla

Snæfellssýsla

Landareign

Kvíabryggja

Sveitarfélag

Eyrarsveit

Nr

Táknatala

3709

Heiti

Aðalnr.

281

Undirnr.

2

Staðfræðikort

GPS Staðsetning

N 64°57.31 W 023°19.88

Viðmiðun

WGS84

M.y. sjó

Skekka

<10

Tegund minja

Rúst og túngarður

Tilgáta

Fjöldi

2

Hættumat

Ábúð

Hætta

Lítill

Ástand

Sæmilegt

Aldur

1900-

Í eyði

Minjagildi

Talsvert

Merkja?

Nei

Skrásetjari

Jóna Kristín Ámundadóttir

Dags.

7/11 2004

Fríðlýsa?

Nei

Fríðlýst?

Nei

Hvenær

Legg og staðhættir

Staðsett innan girðingar Kvíabryggju um 100 m SA af rúst nr. 280. Um 70 m austur af rúst nr. 281:1.

Heimildir og munnmæli

Lýsing

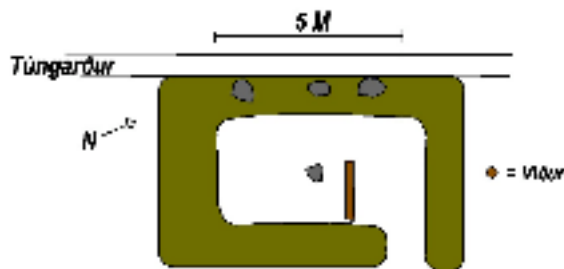
**Rúst og túngarður.**

8 x 5 m (NA - SV).

Veggir eru úr torfi og grjóti, en einnig er smá viður í henni. Veggir eru um 0.4 - 0.8 m háir og um 1 - 1.5 m breiðir. Eitt hólf er opnast til SA. Rústin liggur utan í litlum túngarði til NV. Er túngarðurinn um 0.5 - 1 m breiður og um 0.5 m háur. Liggur hann NA - SV. Smá rof er komið í rústina.

Um 20 m suður af rústinni er hrúga af steynum og steypuklumpum sem hefur verið hrúgað saman er rústir í nágrenninu hafa verið rifnar/sléttaðar.

Teikning/ljósmynd



Ljósmynd



Ljósmyndari

Jóna Kristín Ámundadóttir

Filma nr./teg. myndar

Olympus Cemedica C-2040zoom

Athugasemdir

# Fornleifaskrá

Aðalnr.

282

Sýsla

Snæfellssýsla

Sveitarfélag

Eyrarsveit

Táknatala

3709

Landareign

Krossnes

Nr

Heiti

Undirnr.

1

Staðfræðikort

GPS Staðsetning

N 64°57.21 W 023°20.34

Viðmiðun

WGS84

M.y. sjó

Skekka

&lt;10

Tegund minja

Rúst

Tilgáta

Mókofi

Fjöldi

1

Hættumat

Hætta

Ástand

Aldur

Í eyði

Minjagildi

Merkja?

Landeyðing

Talsverð

Lélegt

1550-1900

Talsvert

Nei

Skrásetjari

Dags.

Friðlýsa?

Friðlýst?

Hvenær

Jóna Kristín Ámundadóttir

7/11 2004

Nei

Nei

**Lega og staðhættir**

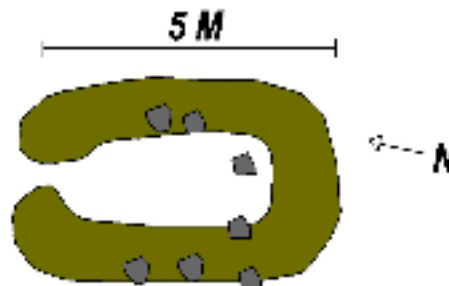
Staðsett á hól um 50 m austur af vegi að Krossnesi, rétt norðan við landamerki Kvíabreyggju og Krossnes. Nokkuð um bera fláka í umhverfinu.

**Heimildir og munnmæli****Lýsing****Rúst.**

5 x 3 m (NNV - SSA).

Veggir úr torfi og grjóti, 0.2 - 0.5 m háir og um 1 m breiðir. Eitt hólf er opnast til NNV. Hóllinn sem rústin er á er mjög illa farinn eftir ágang hrossa, en hugsanlega hafa verið fleiri minjar á þessu svæði. Hugsanlega tengist rústin mótaki sem er á þessu svæði.

Teikning/ljósmynd



Ljósmynd



Ljósmyndari

Jóna Kristín Ámundadóttir

Filma nr./teg. myndar

Olympus Cemedica C-2040zoom

**Athugasemdir**

# Fornleifaskrá

Aðalnr.

283

Sýsla

Snæfellssýsla

Sveitarfélag

Eyrarsveit

Táknatala

3709

Undirnr.

1

Staðfræðikort

GPS Staðsetning

Viðmiðun

M.y. sjó

Skekka

&lt;10

Tegund minja

Túngarður

Tilgáta

Fjöldi

1

Hættumat

Skepnur

Hætta

Talsverð

Ástand

Sæmilegt

Aldur

1550-1900

Í eyði

Minjagildi

Talsvert

Merkja?

Nei

Skrásetjari

Jóna Kristín Ámundadóttir

Dags.

7/11 2004

Friðlýsa?

Nei

Friðlýst?

Nei

Hvenær

## Lega og staðhættir

Liggur túngarðurinn frá suður enda Gálutraðarvatns vestur og upp hlíðina.

## Heimildir og munnmæli

### Lýsing

#### Túngarður.

Er garðurinn um 150 m langur, um 0.4 - 1 m hár og um 1 - 2 m breiður. Er hann að mestu leyti úr jarðvegi í austari hluta hans á jafnsléttu en að mestu hlaðinn í hlíðinni. Mikið um þúfna þyrpingar norðan við garðinn er gæti bent til frekari rústa. Nokkur hætta vegna ágangs hrossa.

### Teikning/ljósmynd



### Ljósmynd



Ljósmyndari

Jóna Kristín Ámundadóttir

Filma nr./teg. myndar

Olympus Cemedica C-2040zoom

## Athugasemdir

# Fornleifaskrá

Aðalnr.

284

Sýsla

Snæfellssýsla

Sveitarfélag

Eyrarsveit

Táknatala

3709

Landareign

Lárpláss

Nr

Heiti

Undirnr.

1

Staðfræðikort

GPS Staðsetning

N 64°56.77 W 023°21.33

Viðmiðun

WGS84

M.y. sjó

Skekka

&lt;10

Tegund minja

Rúst

Tilgáta  
Stekkur

Fjöldi

1

Hættumat

Skepnur

Hætta

Lítill

Ástand

Sæmilegt

Aldur

1550-1900

Í eyði

Minjagildi

Lítið

Merkja?

Nei

Skrásetjari

Jóna Kristín Ámundadóttir

Dags.

7/11 2004

Friðlýsa?

Nei

Friðlýst?

Nei

Hvenær

Lega og staðhættir

Staðsett upp í hlíðini NV af Setustein.

Heimildir og munnmæli

Lýsing

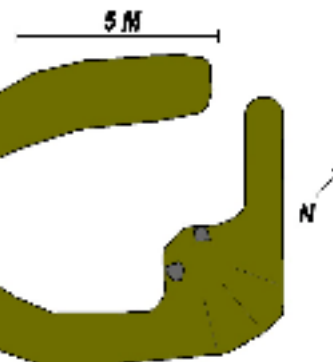
**Rúst.**

9 x 8 m (NA - SV).

Veggir eru úr torfi og grjóti, um 0.4 - 0.8 m háir og um 1 - 3 m breiðir. Eitt hólf er opnast til norðurs.

Rústin er mjög hrugin, einnig vel þýfð - sína.

Teikning/ljósmynd



Ljósmynd



Ljósmyndari

Jóna Kristín Ámundadóttir

Filma nr./teg. myndar

Olympus Cemedica C-2040zoom

Athugasemdir

# Fornleifaskrá

Aðalnr.

285

Sýsla

Snæfellssýsla

Sveitarfélag

Eyrarsveit

Táknatala

3709

Landareign

Lárpláss

Nr

Heiti

Undirnr.

1

Staðfræðikort

GPS Staðsetning

N 64°56.72 W 023°21.88

Viðmiðun

WGS84

M.y. sjó

Skekka

&lt;10

Tegund minja

Rúst

Tilgáta

Fjárhús og hlaða

Fjöldi

1

Hættumat

Ábúð

Hætta

Lítill

Ástand

Sæmilegt

Aldur

1550-1900

Í eyði

Minjagildi

Talsvert

Merkja?

Nei

Skrásetjari

Jóna Kristín Ámundadóttir

Dags.

7/11 2004

Friðlýsa?

Nei

Friðlýst?

Nei

Hvenær

**Lega og staðhættir**

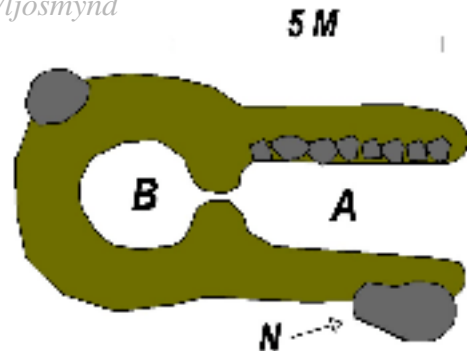
Staðsett rétt suður af litlum læk um 60 m NV af steiptum húsum að Lákoti.

**Heimildir og munnmæli****Lýsing****Rúst.**

8 x 4 m (NNA - SSV).

Veggir eru úr torfi og grjóti, um 0.4 - 1 m háir og 1 - 1.5 m breiðir. 2 hólf (A - B). Opnast þau bæði til NNA, en hólf B opnast inn í hólf A. Nýttir hafa verið stórir hnullungar í bygginguna. Norðurgafli vantar, en þar hefur væntanlega verið timburþil hafi veggur verið þar yfirleitt. Mjög þýfð og mikil sina.

Teikning/ljósmynd



Ljósmynd



Ljósmyndari

Jóna Kristín Ámundadóttir

Filma nr./teg. myndar

Olympus Cemedica C-2040zoom

**Athugasemdir**

# Fornleifaskrá

Aðalnr.

286

Sýsla

Snæfellssýsla

Sveitarfélag

Eyrarsveit

Táknatala

3709

Landareign

Lárpláss

Nr

Heiti

Efrilá

Undirnr.

1

Staðfræðikort

GPS Staðsetning

N 64°56.74 W 023°21.68

Viðmiðun

WGS84

M.y. sjó

Skekka

&lt;10

Tegund minja

Rústir

Tilgáta

Fjöldi

5

Hættumat

Ábúð

Hætta

Lítill

Ástand

Sæmilegt

Aldur

1550-1900

Í eyði

1924

Skrásetjari

Jóna Kristín Ámundadóttir

Dags.

7/11 2004

Minjagildi

Talsvert

Merkja?

Nei

Friðlýsa?

Nei

Friðlýst?

Nei

Hvenær

Lega og staðhættir

Staðsettar um 60 m NA af Lárkoti, sunnan við læk.

Heimildir og munnmæliLá, Örnefnaskrá. Þorleifur Jóhannesson skráði.  
Örnefnastofnun.Lýsing**Rústir.**

Um er að ræða nokkuð stórt svæði, um 60 x 20 m er liggur NV - SA. Svæðið er mjög þýft og mikil sína. Virðast vera um 4 - 5 rústir á svæðinu en eru svo ógreinilegar að það er ekki hægt að teikna þær upp. Veggir virðast úr torfi og grjóti og um 0.2 - 1 m háir.

Teikning/ljósmyndLjósmynd

Ljósmyndari

Jóna Kristín Ámundadóttir

Filma nr./teg. myndar

Olympus Cemedica C-2040zoom

Athugasemdir

# Fornleifaskrá

Aðalnr.

287

Sýsla

Snæfellssýsla

Sveitarfélag

Eyrarsveit

Táknatala

3709

Landareign

Lárpláss

Nr

Heiti

Efrilá

Undirnr.

1

Staðfræðikort

GPS Staðsetning

N 64°56.79 W 023°21.57

Viðmiðun

WGS84

M.y. sjó

Skekka

&lt;10

Tegund minja

Eyðibýli og túngarður

Tilgáta

Fjöldi

2

Hættumat

Ábúð

Hætta

Lítill

Ástand

Sæmilegt

Aldur

1550-1900

Í eyði

1924

Minjagildi

Hátt

Merkja?

Já

Skrásetjari

Jóna Kristín Ámundadóttir

Dags.

7/11 2004

Friðlýsa?

Nei

Friðlýst?

Nei

Hvenær

**Lega og staðhættir**

Staðsett upp í hlíð, norðan við læk, um 50 m NA af rústum nr. 286.

**Heimildir og munnmæli**

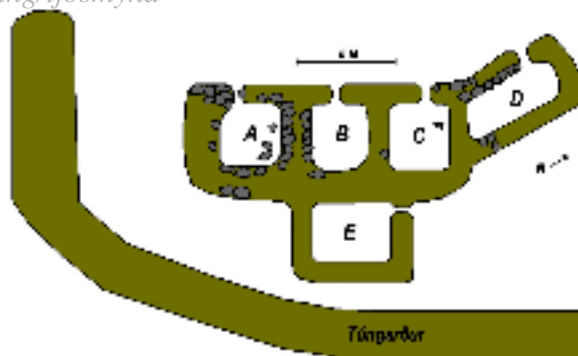
Lá, Örnefnaskrá. Þorleifur Jóhannesson skráði. Örnefnastofnun.

**Lýsing****Eyðibýli og túngarður.**


21 12 m (NA - SV).

Veggir rústarinnar eru úr torfi og grjóti, 0.4 - 1.5 m háir og um 1 - 2 m breiðir. 5 hólf (A - E). Opnast hólf A - D til NV en hólf E, sem er að húsabaki, til NA. Allt að 4 hleðslulög greinanleg. Nokkuð hrunin, þýfð og mikil sina. Eflaust fleiri rústir í nágrenninu sem eru ekki greinanlegar á yfirborðinu. Túngarðurinn er liggur utan með rústini er úr jarðvegi og steinum, milli 0.5 - 1 m hár og um 2 - 3 m breiður.

Teikning/ljósmynd



Ljósmynd



Ljósmyndari

Jóna Kristín Ámundadóttir

Filma nr./teg. myndar

Olympus Cemedica C-2040zoom

**Athugasemdir**

# Fornleifaskrá

Aðalnr.

288

Sýsla

Snæfellssýsla

Sveitarfélag

Eyrarsveit

Táknatala

3709

Landareign

Lárpláss

Nr

Heiti

Krókur

Undirnr.

1 - 9

Staðfræðikort

GPS Staðsetning

N 64°56.86 W 023°21.92

Viðmiðun

WGS84

M.y. sjó

Skekka

&lt;10

Tegund minja

Eyðibýli

Tilgáta

Fjöldi

9

Hættumat

Ábúð

Hætta

Lítill

Ástand

Sæmilegt

Aldur

1550-1900

Í eyði

1919

Minjagildi

Hátt

Merkja?

Já

Skrásetjari

Jóna Kristín Ámundadóttir

Dags.

8/11 2004

Friðlýsa?

Nei

Friðlýst?

Nei

Hvenær

**Lega og staðhættir**

Rústasvæði í hlíðinni um 150 m NA frá veginum. Umhverfið er nokkuð þýft.

**Heimildir og munnmæli**

Lá, Örnefnaskrá. Þorleifur Jóhannesson skráði. Örnefnastofnun.

**Lýsing****Eyðibýli.**

Rústasvæði Króks samanstendur af 9 mismunandi rústum staðsettum á nokkuð stóru svæði, eða um 150 x 40 m og liggur NNV - SSA. Eflaust hafa varið fleiri minjar á svæðinu sem eru ekki geinilegar á yfirborðinu.

Teikning/Ljósmynd



Ljósmynd



Ljósmyndari

Jóna Kristín Ámundadóttir

Filma nr./teg. myndar

Olympus Cemedica C-2040zoom

**Athugasemdir**

# Fornleifaskrá

Aðalnr.

288

Sýsla

Snæfellssýsla

Sveitarfélag

Eyrarsveit

Táknatala

3709

Landareign

Lárpláss

Nr

Heiti

Krókur

Undirnr.

1

Staðfræðikort

GPS Staðsetning

N 64°56.86 W 023°21.92

Viðmiðun

WGS84

M.y. sjó

Skekka

&lt;10

Tegund minja

Bæjarhóll

Tilgáta

Fjöldi

1

Hættumat

Ábúð

Hætta

Lítill

Ástand

Sæmilegt

Aldur

1550-1900

Í eyði

1919

Minjagildi

Hátt

Merkja?

Já

Skrásetjari

Jóna Kristín Ámundadóttir

Dags.

8/11 2004

Friðlýsa?

Nei

Friðlýst?

Nei

Hvenær

## Lega og staðhættir

Rústasvæði í hlíðinni um 150 m NA frá veginum. Viðkomandi rúst stendur á grænum hól fyrir miðju svæðisins. Umhverfið er nokkuð þýft.

## Heimildir og munnmæli

Lá, Örnefnaskrá. Þorleifur Jóhannesson skráði. Örnefnastofnun.

## Lýsing

### Bæjarhóll.

Um 30 x 20 m stór, er þýfður og nokkuð ógreinilegur. 2 greinileg kassalaga form en aðrir hlutar eru of ógreinilegir til teikningar. Rústin er úr torfi og grjóti, um 0.3 - 1.5 m há og eru veggir 1 - 3 m breiðir. Er hún vel hrinin.

Teikning



Ljósmynd



Ljósmyndari

Jóna Kristín Ámundadóttir

Filma nr./teg. myndar

Olympus Cemedica C-2040zoom

## Athugasemdir

# Fornleifaskrá

Aðalnr.

288

Sýsla

Snæfellssýsla

Sveitarfélag

Eyrarsveit

Táknatala

3709

Landareign

Lárpláss

Nr

Heiti

Krókur

Undirnr.

2

Staðfræðikort

GPS Staðsetning

N 64°56.82 W 023°21.86

Viðmiðun

WGS84

M.y. sjó

Skekka

&lt;10

Tegund minja

Rúst

Tilgáta

Fjöldi

1

Hættumat

Ábúð

Hætta

Lítill

Ástand

Sæmilegt

Aldur

1550-1900

Í eyði

1919

Minjagildi

Talsvert

Merkja?

Nei

Skrásetjari

Jóna Kristín Ámundadóttir

Dags.

8/11 2004

Friðlýsa?

Nei

Friðlýst?

Nei

Hvenær

## Lega og staðhættir

Rústasvæði í hlíðinni um 150 m NA frá veginum. Um 60 m SV af rúst nr. 288:1, rétt norðan við lítin læk og girðingu. Umhverfið er nokkuð þýft.

## Heimildir og munnmæli

Lá, Örnefnaskrá. Þorleifur Jóhannesson skráði. Örnefnastofnun.

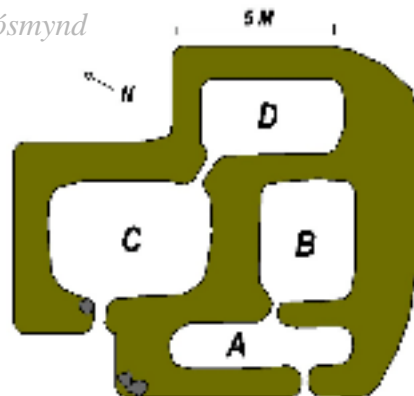
## Lýsing

### Rúst.

13 x 11 m (NV - SA).

Veggir eru úr torfi og grjóti, um 0.4 - 1.2 m háir og um 1 - 2 m breiðir. 4 hólfi (A - D). Hólf A og C opnast til SV. Hólf B og D opnast inn í næstu hólfi. Rústin er nokkuð ógreinileg, þýfð og sina.

## Teikning/ljósmynd



## Ljósmynd



Ljósmyndari

Jóna Kristín Ámundadóttir

Filma nr./teg. myndar

Olympus Cemedica C-2040zoom

## Athugasemdir

# Fornleifaskrá

Aðalnr.

288

Sýsla

Snæfellssýsla

Sveitarfélag

Eyrarsveit

Táknatala

3709

Landareign

Lárpláss

Nr

Heiti

Krókur

Undirnr.

3

Staðfræðikort

GPS Staðsetning

N 64°56.86 W 023°0421.82

Viðmiðun

WGS84

M.y. sjó

Skekka

&lt;10

Tegund minja

Rúst

Tilgáta

Fjánhús

Fjöldi

1

Hættumat

Ábúð

Hætta

Lítill

Ástand

Sæmilegt

Aldur

1550-1900

Í eyði

1919

Minjagildi

Talsvert

Merkja?

Nei

Skrásetjari

Jóna Kristín Ámundadóttir

Dags.

8/11 2004

Friðlýsa?

Nei

Friðlýst?

Nei

Hvenær

**Lega og staðhættir**

Rústasvæði í hlíðinni um 150 m NA frá veginum. Staðsett á bakkanum fyrir ofan svæðið um 40 m SA af rúst nr. 288:1. Umhverfið er nokkuð þýft.

**Heimildir og munnmæli**

Lá, Örnefnaskrá. Þorleifur Jóhannesson skráði. Örnefnastofnun.

**Lýsing****Rúst.**

7 x 4 m (NNV - SSA).

Veggir eru úr torfi, hugsanlega steinar í grunni, um 0.5 - 0.8 m háir og um 1 - 1.5 m breiðir. Op er til NNV. Rústin er nokkuð hrunin að innan.

Teikning/ljósmynd



Ljósmynd



Ljósmyndari

Jóna Kristín Ámundadóttir

Filma nr./teg. myndar

Olympus Cemedica C-2040zoom

**Athugasemdir**

# Fornleifaskrá

Sýsla

Snæfellssýsla

Sveitarfélag

Eyrarsveit

Táknatala

3709

Aðalnr.

288

Landareign

Lárpláss

Nr

Heiti

Krókur

Undirnr.

4

Staðfræðikort

GPS Staðsetning

N 64°56.82 W 023°21.84

Viðmiðun

WGS84

M.y. sjó

Skekka

<10

Tegund minja

Rúst

Tilgáta

Fjánhús

Fjöldi

1

Hættumat

Ábúð

Hætta

Lítill

Ástand

Sæmilegt

Aldur

1550-1900

Í eyði

1919

Minjagildi

Talsvert

Merkja?

Nei

Skrásetjari

Jóna Kristín Ámundadóttir

Dags.

8/11 2004

Fríðlýsa?

Nei

Fríðlýst?

Nei

Hvenær

Lega og staðhættir

Rústasvæði í hlíðinni um 150 m NA frá veginum. Um 30 m auður af rúst nr. 288:1. Umhverfið er nokkuð þýft.

Heimildir og munnmæli

Lá, Örnefnaskrá. Þorleifur Jóhannesson skráði. Örnefnastofnun.

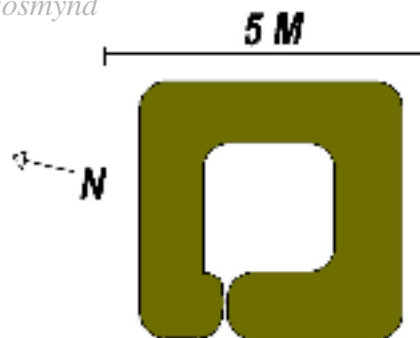
Lýsing

**Rúst.**

4 x 4 m (ANA - VSV).

Veggir eru úr torfi, hugsanlega steinar í grunni, um 0.4 - 0.7 m háir og um 1 m breiðir. Eitt hólfi er opnast til VSV. Rústin er vel þýft með mikilli sinu.

Teikning/ljósmynd



Ljósmynd



Ljósmyndari

Jóna Kristín Ámundadóttir

Filma nr./teg. myndar

Olympus Cemedica C-2040zoom

Athugasemdir

# Fornleifaskrá

Aðalnr.

288

Sýsla

Snæfellssýsla

Sveitarfélag

Eyrarsveit

Táknatala

3709

Landareign

Lárpláss

Nr

Heiti

Krókur

Undirnr.

5

Staðfræðikort

GPS Staðsetning

N 64°56.87 W 023°21.95

Viðmiðun

WGS84

M.y. sjó

Skekka

&lt;10

Tegund minja

Rúst

Tilgáta

Fjárhús

Fjöldi

1

Hættumat

Ábúð

Hætta

Lítill

Ástand

Sæmilegt

Aldur

1550-1900

Í eyði

1919

Minjagildi

Talsvert

Merkja?

Nei

Skrásetjari

Jóna Kristín Ámundadóttir

Dags.

8/11 2004

Friðlýsa?

Nei

Friðlýst?

Nei

Hvenær

**Lega og staðhættir**

Rústasvæði í hlíðinni um 150 m NA frá veginum. Um 20 m NV af rúst nr. 288:1. Umhverfið er nokkuð þýft.

**Heimildir og munnmæli**

Lá, Örnefnaskrá. Þorleifur Jóhannesson skráði. Örnefnastofnun.

**Lýsing****Rúst.**

6 x 4 m (NNV - SSA).

Veggir eru úr torfi og grjóti, um 0.3 - 0.7 m háir og um 0.5 - 1 m breiðir. Eitt hólf er opnast til NNV.

Rústin er mjög þýft með mikilli sinu.

Teikning/ljósmynd

5 M



Ljósmynd



Ljósmyndari

Jóna Kristín Ámundadóttir

Filma nr./teg. myndar

Olympus Cemedica C-2040zoom

**Athugasemdir**

# Fornleifaskrá

Aðalnr.

288

Sýsla

Snæfellssýsla

Sveitarfélag

Eyrarsveit

Táknatala

3709

Landareign

Lárpláss

Nr

Heiti

Krókur

Undirnr.

6

Staðfræðikort

GPS Staðsetning

N 64°56.90 W 023°21.94

Viðmiðun

WGS84

M.y. sjó

Skekka

&lt;10

Tegund minja

Rúst og túngarður

Tilgáta

Fjöldi

2

Hættumat

Ábúð

Hætta

Lítill

Ástand

Sæmilegt

Aldur

1550-1900

Í eyði

1919

Minjagildi

Talsvert

Merkja?

Nei

Skrásetjari

Jóna Kristín Ámundadóttir

Dags.

8/11 2004

Friðlýsa?

Nei

Friðlýst?

Nei

Hvenær

**Lega og staðhættir**

Rústasvæði í hlíðinni um 150 m NA frá veginum. Um 30 m NNV af rúst nr. 288:1. Umhverfið er nokkuð þýft.

**Heimildir og munnmæli**

Lá, Örnefnaskrá. Þorleifur Jóhannesson skráði. Örnefnastofnun.

**Lýsing****Rúst og túngarður**

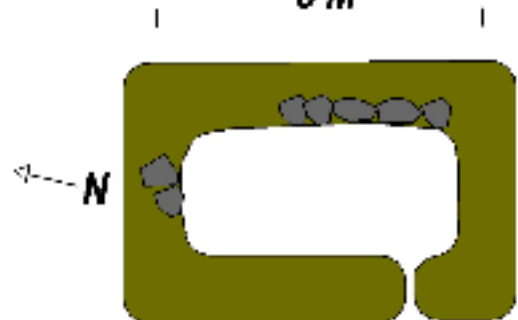
6 x 4 m (NNV - SSA).

Veggir eru úr torfi og grjóti, 0.4 - 0.8 m háir og um 1 m á breidd. Eitt hólf er opnast til VSV. Rústin er nokkuð hrunin, mikil sina og þýfð.

Um 10 m norður af rústinni er túngarðsbrot, og liggur það A - V. Er það úr jarðvegi og grjóti, um 20 m langt, 1 m hátt og um 1 - 2 m breitt.

Teikning/ljósmynd

5 M



Ljósmynd



Ljósmyndari

Jóna Kristín Ámundadóttir

Filma nr./teg. myndar

Olympus Cemedica C-2040zoom

**Athugasemdir**

# Fornleifaskrá

Aðalnr.

288

Sýsla

Snæfellssýsla

Sveitarfélag

Eyrarsveit

Táknatala

3709

Landareign

Lárpláss

Nr

Heiti

Krókur

Undirnr.

7

Staðfræðikort

GPS Staðsetning

N 64°56.89 W 023°21.90

Viðmiðun

WGS84

M.y. sjó

Skekka

&lt;10

Tegund minja

Rúst

Tilgáta

Fjöldi

1

Hættumat

Ábúð

Hætta

Lítill

Ástand

Sæmilegt

Aldur

1550-1900

Í eyði

1919

Minjagildi

Talsvert

Merkja?

Nei

Skrásetjari

Jóna Kristín Ámundadóttir

Dags.

8/11 2004

Friðlýsa?

Nei

Friðlýst?

Nei

Hvenær

## Lega og staðhættir

Rústasvæði í hlíðinni um 150 m NA frá veginum. Um 30 m norður af rúst nr. 288:1. Umhverfið er nokkuð þýft.

## Heimildir og munnmæli

Lá, Örnefnaskrá. Þorleifur Jóhannesson skráði. Örnefnastofnun.

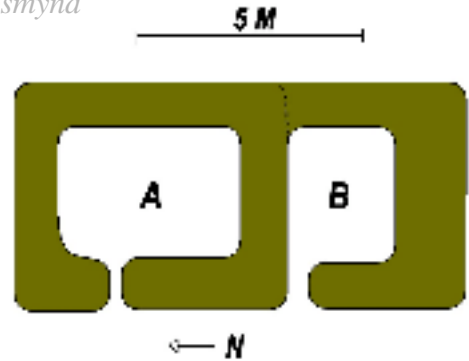
## Lýsing

### Rúst.

10 x 5 m (N - S).

Veggir eru úr torfi og grjóti, um 0.4 - 1 m háir og um 1 - 1.5 m breiðir. 2 hólfi (A - B). eru op úr þeim báðum til vesturs. Er hólfi B byggt utan á rústina síðar. Vel þýfð - sina.

## Teikning/ljósmynd



## Ljósmynd



Ljósmyndari

Jóna Kristín Ámundadóttir

Filma nr./teg. myndar

Olympus Cemedica C-2040zoom

## Athugasemdir

# Fornleifaskrá

Aðalnr.

288

Sýsla

Snæfellssýsla

Sveitarfélag

Eyrarsveit

Táknatala

3709

Landareign

Lárpláss

Nr

Heiti

Krókur

Undirnr.

8

Staðfræðikort

GPS Staðsetning

N 64°56.90 W 023°21.91

Viðmiðun

WGS84

M.y. sjó

Skekka

&lt;10

Tegund minja

Rúst

Tilgáta

Fjöldi

1

Hættumat

Ábúð

Hætta

Lítill

Ástand

Sæmilegt

Aldur

1550-1900

Í eyði

1919

Minjagildi

Talsvert

Merkja?

Nei

Skrásetjari

Jóna Kristín Ámundadóttir

Dags.

8/11 2004

Friðlýsa?

Nei

Friðlýst?

Nei

Hvenær

## Lega og staðhættir

Rústasvæði í hlíðinni um 150 m NA frá veginum. Um 50 m N af rúst nr. 288:1. Umhverfið er nokkuð þýft.

## Heimildir og munnmæli

Lá, Örnefnaskrá. Þorleifur Jóhannesson skráði. Örnefnastofnun.

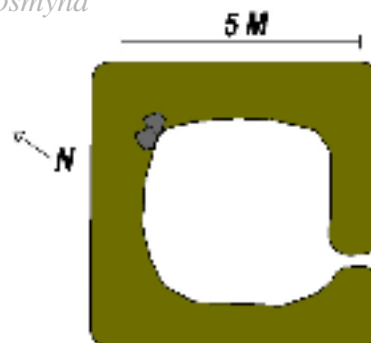
## Lýsing

### Rúst.

6 x 6 m (NV - SA).

Veggir úr torfi og grjóti, um 0.4 - 1 m háir og um 1 - 1.5 m breiðir. Eitt hólf er opnast til SA. Rústin er nokkuð hrunin, svo og þýfð - sina.

## Teikning/ljósmynd



## Ljósmynd



Ljósmyndari

Jóna Kristín Ámundadóttir

Filma nr./teg. myndar

Olympus Cemedica C-2040zoom

## Athugasemdir

# Fornleifaskrá

Aðalnr.

288

Sýsla

Snæfellssýsla

Sveitarfélag

Eyrarsveit

Táknatala

3709

Landareign

Lárpláss

Nr

Heiti

Krókur

Undirnr.

9

Staðfræðikort

GPS Staðsetning

N 64°56.90 W 023°21.90

Viðmiðun

WGS84

M.y. sjó

Skekka

&lt;10

Tegund minja

Rúst

Tilgáta

Fjöldi

1

Hættumat

Ábúð

Hætta

Lítill

Ástand

Sæmilegt

Aldur

1550-1900

Í eyði

1919

Minjagildi

Talsvert

Merkja?

Nei

Skrásetjari

Jóna Kristín Ámundadóttir

Dags.

8/11 2004

Friðlýsa?

Nei

Friðlýst?

Nei

Hvenær

**Lega og staðhættir**

Rústasvæði í hlíðinni um 150 m NA frá veginum. Staðsett efst í hlíðinni um 10 m austur af rúst nr. 288:7. Umhverfið er nokkuð þýft.

**Heimildir og munnmæli**

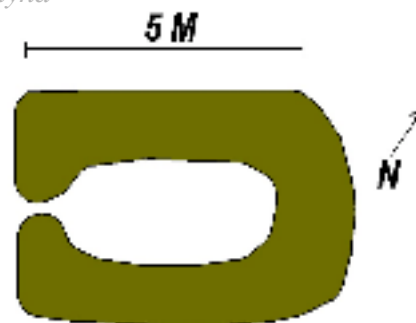
Lá, Örnefnaskrá. Þorleifur Jóhannesson skráði. Örnefnastofnun.

**Lýsing****Rúst.**

6 x 4 m (NA - SV).

Veggir úr torfi og grjóti, um 0.4 - 1 m háir og um 1 - 1.5 m breiðir. Eitt hólfi er opnast til SV. Vel þýft.

Teikning/ljósmynd



Ljósmynd



Ljósmyndari

Jóna Kristín Ámundadóttir

Filma nr./teg. myndar

Olympus Cemedica C-2040zoom

**Athugasemdir**

# Fornleifaskrá

Aðalnr.

289

Sýsla

Snæfellssýsla

Sveitarfélag

Eyrarsveit

Táknatala

3709

Landareign

Lárpláss

Nr

Heiti

Undirnr.

1 - 2

Staðfræðikort

GPS Staðsetning

N 64°57.09 W 023°23.19

Viðmiðun

WGS84

M.y. sjó

Skekka

&lt;10

Tegund minja

Rústir

Tilgáta

Fjöldi

2

Hættumat

Ábúð

Hætta

Talsverð

Ástand

Sæmilegt

Aldur

1550-1900

Í eyði

Minjagildi

Talsvert

Merkja?

Nei

Skrásetjari

Jóna Kristín Ámundadóttir

Dags.

8/11 2004

Friðlýsa?

Nei

Friðlýst?

Nei


Hvenær

Lega og staðhættir

Staðsettar í hlíðinni ofan við Mýrarhús.

Heimildir og munnmæliLýsing**Rústir.**

Svæði sem er um 40 x 20 m stórt og liggur NNV - SSA. Annarsvegar er um að ræða nokkuð stóra rúst með nokkrum hólfum og hinsvegar lítinn ógreinilegan rústahól. Hugsanlega eru fleiri rústir á svæðinu sem eru ekki greinilegar á yfirborðinu.

Teikning/ljósmyndLjósmynd

Ljósmyndari

Jóna Kristín Ámundadóttir

Filma nr./teg. myndar

Olympus Cemedica C-2040zoom

Athugasemdir

# Fornleifaskrá

Aðalnr.

289

Sýsla

Snæfellssýsla

Sveitarfélag

Eyrarsveit

Táknatala

3709

Landareign

Lárpláss

Nr

Heiti

Undirnr.

1

Staðfræðikort

GPS Staðsetning

N 64°57.09 W 023°23.19

Viðmiðun

WGS84

M.y. sjó

Skekka

&lt;10

Tegund minja

Rúst

Tilgáta

Fjöldi

1

Hættumat

Ábúð

Hætta

Lítill

Ástand

Sæmilegt

Aldur

1550-1900

Í eyði

Minjagildi

Talsvert

Merkja?

Nei

Skrásetjari

Jóna Kristín Ámundadóttir

Dags.

8/11 2004

Friðlýsa?

Nei

Friðlýst?

Nei

Hvenær

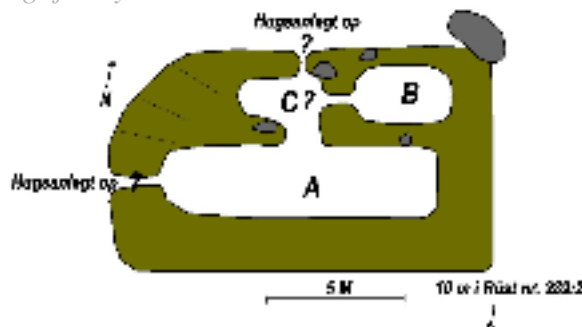
**Lega og staðhættir**

Staðsett í hlíðinni ofan við Mýrarhús, um 150 m NA af íbúðarhúsinu þar.

**Heimildir og munnmæli****Lýsing****Rúst.**

14 x 8 m (ANA - VSV).

Veggir eru úr torfi og grjóti, um 0.3 - 0.8 m háir og um 0.5 - 2 m breiðir. 2 hólf (A - B), hugsanlega er það þriðja til (C?). Hugsanlegt op er á hólfi A til VSV, einnig er op á því inn í hólf C. Op á hólfi C er til NNV. Op á hólfi B er inn í hólf C. Rústin er nokkuð þýfð og með mikilli sinu.

**Teikning/ljósmynd****Ljósmynd**

Ljósmyndari

Jóna Kristín Ámundadóttir

Filma nr./teg. myndar

Olympus Cemedica C-2040zoom

**Athugasemdir**

# Fornleifaskrá

Aðalnr.

289

Sýsla

Snæfellssýsla

Sveitarfélag

Eyrarsveit

Táknatala

3709

Landareign

Lárpláss

Nr

Heiti

Undirnr.

2

Staðfræðikort

GPS Staðsetning

N 64°57.08 W 023°22.18

Viðmiðun

WGS84

M.y. sjó

Skekka

&lt;10

Tegund minja

Rúst

Tilgáta

Fjöldi

1

Hættumat

Ábúð

Hætta

Lítill

Ástand

Lélegt

Aldur

1550-1900

Í eyði

Minjagildi

Talsvert

Merkja?

Nei

Skrásetjari

Jóna Kristín Ámundadóttir

Dags.

8/11 2004

Friðlýsa?

Nei

Friðlýst?

Nei

Hvenær

**Lega og staðhættir**

Staðsett í hlíðinni að ofan Mýrarhús, um 150 m NA af íbúðarhúsinu þar. Um 10 m suður af rúst nr. 289:1.

**Heimildir og munnmæli****Lýsing****Rúst.**

Rústin er of ógreinileg til að greina form. Er hún úr torfi, hugsanlega steinar í grunni. Virðist rústin vera um 10 x 6 m stór og liggur V - A. Veggir þeir sem greinanlegir eru, eru um 0.3 - 0.5 m háir en breidd ekki greinanleg.

Teikning/Ljósmynd



Ljósmynd



Ljósmyndari

Jóna Kristín Ámundadóttir

Filma nr./teg. myndar

Olympus Cemedica C-2040zoom

**Athugasemdir**

# Fornleifaskrá

Aðalnr.

290

Sýsla

Snæfellssýsla

Sveitarfélag

Eyrarsveit

Táknatala

3709

Landareign

Lárpláss

Nr

Heiti

Undirnr.

1 - 2

Staðfræðikort

GPS Staðsetning

N 64°56.98 W 023°22.63

Viðmiðun

WGS84

M.y. sjó

Skekka

&lt;10

Tegund minja

Uppsátur

Tilgáta

Fiskihjallur og naust

Fjöldi

4

Hættumat

Hætta

Ástand

Aldur

Í eyði

Landeyðing

Talsverð

Sæmilegt

1550-1900

Minjagildi

Talsvert

Merkja?

Nei

Skrásetjari

Dags.

Friðlýsa?

Nei

Friðlýst?

Nei

Hvenær

Jóna Kristín Ámundadóttir

8/11 2004

**Lega og staðhættir**

Staðsett á vesturhluta lítils tanga er gengur út í Lárvaðal um 40 m SV af sumarbústöðum að Mýrarhúsum.

**Heimildir og munnmæli****Lýsing****Uppsátur.**

Viðkomandi svæði er um 40 x 20 m stórt og liggur N - S. Um er að ræða rúst upp á sjávarbakkanum sem gæti verið fiskihjallur svo og rústir sem eru eflaust naust einhverskonar. Hugsanlega hafa fleiri rústir verið á svæðinu en orðið sjónum að bráð.

Teikning/ljósmynd



Ljósmynd



Ljósmyndari

Jóna Kristín Ámundadóttir

Filma nr./teg. myndar

Olympus Cemedica C-2040zoom

**Athugasemdir**

# Fornleifaskrá

Aðalnr.

290

Sýsla

Snæfellssýsla

Sveitarfélag

Eyrarsveit

Táknatala

3709

Landareign

Lárpláss

Nr

Heiti

Undirnr.

1

Staðfræðikort

GPS Staðsetning

N 64°56.98 W 023°22.63

Viðmiðun

WGS84

M.y. sjó

Skekja

&lt;10

Tegund minja

Rúst

Tilgáta

Fiskihjallur

Fjöldi

1

Hættumat

Hætta

Ástand

Aldur

Í eyði

Minjagildi

Merkja?

Landeyðing

Talsverð

Sæmilegt

1550-1900

Talsvert

Nei

Skrásetjari

Dags.

Friðlýsa?

Friðlýst?

Hvenær

Jóna Kristín Ámundadóttir

8/11 2004

Nei

Nei

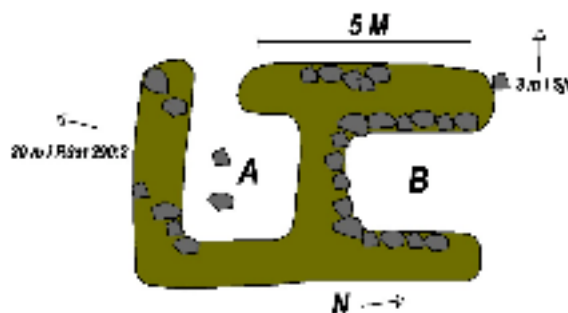
**Lega og staðhættir**

Staðsett á vesturhluta lítils tanga er gengur út í Lárvaðal um 40 m SV af sumarbústöðum að Mýrarhúsum. Um 20 m norður af rúst nr. 290:2. Nokkur hætta vegna ágangs sjávar en aðeins 3 m er í sjávarbakkann.

**Heimildir og munnmæli****Lýsing****Rúst.**

8 x 5 m (NNA - SSV).

Veggir eru úr torfi og grjóti, um 0.3 - 1 m háir og 1 - 1.5 m breiðir. 2 hólfi (A - B). Er op hólfs A til ANA en hólfs B til SSV.

**Teikning/ljósmynd****Ljósmynd**

Ljósmyndari

Jóna Kristín Ámundadóttir

Filma nr./teg. myndar

Olympus Cemedica C-2040zoom

**Athugasemdir**

# Fornleifaskrá

Aðalnr.

290

Sýsla

Snæfellssýsla

Sveitarfélag

Eyrarsveit

Táknatala

3709

Landareign

Lárpláss

Nr

Heiti

Undirnr.

2

Staðfræðikort

GPS Staðsetning

N 64°56.97 W 023°22.57

Viðmiðun

WGS84

M.y. sjó

Skekka

&lt;10

Tegund minja

Naust

Tilgáta

Fjöldi

3

Hættumat

Hætta

Ástand

Aldur

Í eyði

Minjagildi

Merkja?

Landeyðing

Talsverð

Sæmilegt

1550-1900

Talsvert

Nei

Skrásetjari

Dags.

Friðlýsa?

Friðlýst?

Hvenær

Jóna Kristín Ámundadóttir

8/11 2004

Nei

Nei

## Lega og staðhættir

Staðsett á vesturhluta lítils tanga er gengur út í Lárvaðall um 40 m SV af sumarbústöðum að Mýrarhúsum. Um 20 m suður af Rúst nr. 290:1, vestan til í botni lítilar víkur.

## Heimildir og munnmæli

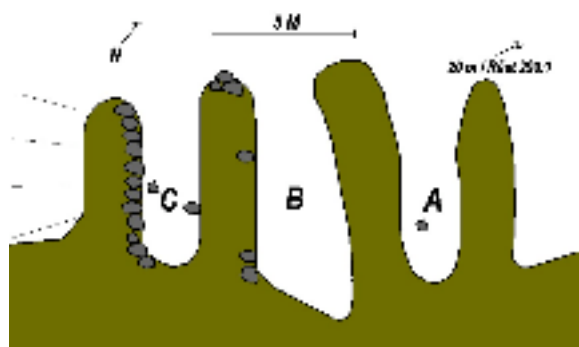
### Lýsing

#### Naust.

17 x 9 m (NA - SV).

Rústirnar eru 3 (A - C). Liggja þar samhliða og mynda næstum því eina samhangandi rúst. eru veggir rústanna úr jarðvegi og grjóti, um 0.4 - 1 m háir og um 2 m breiðir. eru rústirnar í smá halla og einnig er gólf þeirra nokkuð niðurgrafið.

### Teikning/ljósmynd



### Ljósmynd



Ljósmyndari

Jóna Kristín Ámundadóttir

Filma nr./teg. myndar

Olympus Cemedica C-2040zoom

### Athugasemdir

# Fornleifaskrá

Aðalnr.

291

Sýsla

Snæfellssýsla

Sveitarfélag

Eyrarsveit

Táknatala

3709

Landareign

Lárpláss

Nr

Heiti

Undirnr.

1

Staðfræðikort

GPS Staðsetning

N 64°56.95 W 023°22.51

Viðmiðun

WGS84

M.y. sjó

Skekja

&lt;10

Tegund minja

Rúst

Tilgáta

Fjöldi

1

Hættumat

Landgræðsla

Hætta

Mikil

Ástand

Lélegt

Aldur

1550-1900

Í eyði

Minjagildi

Talsvert

Merkja?

Nei

Skrásetjari

Jóna Kristín Ámundadóttir

Dags.

8/11 2004

Friðlýsa?

Nei

Friðlýst?

Nei

Hvenær

## Legg og staðhættir

Staðsett við sjávarbakkann rétt vestur af rauðmáluðum bústað við Mýrarhús. Lítil lækur rennur vestan við rústina. Búið er að planta mikið af trjáplöntum í rústina og er mikil hætta vegna þess.

## Heimildir og munnmæli

Lá, Örnefnaskrá. Þorleifur Jóhannesson skráði. Örnefnastofnun.

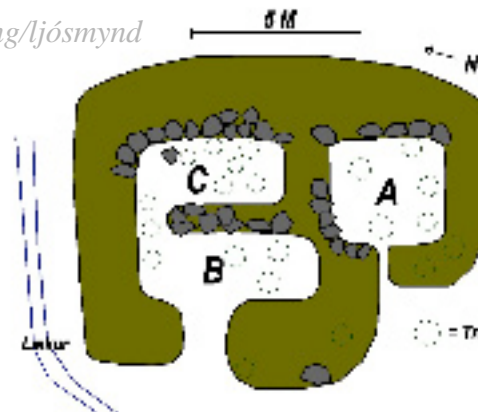
## Lýsing

### Rúst.

11 x 10 m (NNV - SSA).

Veggir úr torfi og grjóti, um 0.3 - 1 m háir og 0.5 - 3 m breiðir. 3 hólf (A - C). Eru op úr hölfum A og B til VSV. Op á hólfi C er inn í hólf B. Allt að 4 hleðslulög greinileg. Vel þýfð.

## Teikning/ljósmynd



## Ljósmynd



Ljósmyndari

Jóna Kristín Ámundadóttir

Filma nr./teg. myndar

Olympus Cemedica C-2040zoom

## Athugasemdir

Það þarf að sjá til þess að þeim trjáplöntum sem hefur verið plantað í minjarnar verði fjarlægðar og ekki verði plantað í þær í framtíðinni.

# Fornleifaskrá

Aðalnr.

292

Sýsla

Snæfellssýsla

Sveitarfélag

Eyrarsveit

Táknatala

3709

Landareign

Lárpláss

Nr

Heiti

Undirnr.

1

Staðfræðikort

GPS Staðsetning

N 64°56.91 W 023°22.45

Viðmiðun

WGS84

M.y. sjó

Skekka

&lt;10

Tegund minja

Rúst

Tilgáta

Kálgarður

Fjöldi

1

Hættumat

Ábúð

Hætta

Lítill

Ástand

Sæmilegt

Aldur

1550-1900

Í eyði

Minjagildi

Lítið

Merkja?

Nei

Skrásetjari

Jóna Kristín Ámundadóttir

Dags.

8/11 2004

Friðlýsa?

Nei

Friðlýst?

Nei

Hvenær

Lega og staðhættir

Staðsett á nesi um 100 m NV af Neðri-Lá.

Heimildir og munnmæli

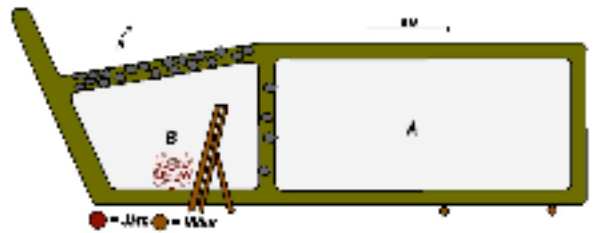
Lýsing

**Rúst.**

36 x 13 m (NA - SV).

Veggir eru úr torfi og grjóti, um 0.3 - 0.6 m háir og um 1 m breiðir. 2 hólf (A - B) en ekkert op er greinilegt í þeim. Rústin er þýfð og með mikilli sinu, einnig hefur verið hent nokkuð af rusli í hana.

Teikning/ljósmynd



Ljósmynd



Ljósmyndari

Jóna Kristín Ámundadóttir

Filma nr./teg. myndar

Olympus Cemedica C-2040zoom

Athugasemdir

# Fornleifaskrá

Aðalnr.

293

Sýsla

Snæfellssýsla

Sveitarfélag

Eyrarsveit

Táknatala

3709

Landareign

Lárpláss

Nr

Heiti

Undirnr.

1

Staðfræðikort

GPS Staðsetning

N 64°56.92 W 023°22.33

Viðmiðun

WGS84

M.y. sjó

Skekka

&lt;10

Tegund minja

Rúst

Tilgáta

Fjöldi

1

Hættumat

Ábúð

Hætta

Lítill

Ástand

Sæmilegt

Aldur

1550-1900

Í eyði

Minjagildi

Talsvert

Merkja?

Nei

Skrásetjari

Jóna Kristín Ámundadóttir

Dags.

8/11 2004

Friðlýsa?

Nei

Friðlýst?

Nei

Hvenær

Lega og staðhættir

Staðsett um 100 m norður af íbúðarhúsinu að Neðri-Lá.

Heimildir og munnmæli

Lýsing

**Rúst.**

Mjög ógreinileg rúst sem virðist vera um 10 x 4 m stór og liggur N - S. Veggir eru úr torfi, hugsanlega steinar í grunni, um 0.5 - 1m háir. Mjög þýfð og með mikilli sinu.

Teikning/ljósmynd



Ljósmynd



Ljósmyndari

Jóna Kristín Ámundadóttir

Filma nr./teg. myndar

Olympus Cemedica C-2040zoom

Athugasemdir

# Fornleifaskrá

Aðalnr.

294

Sýsla

Snæfellssýsla

Sveitarfélag

Eyrarsveit

Táknatala

3709

Landareign

Lárpláss

Nr

Heiti

Undirnr.

1

Staðfræðikort

GPS Staðsetning

N 64°56.95 W 023°22.24

Viðmiðun

WGS84

M.y. sjó

Skekka

&lt;10

Tegund minja

Rúst

Tilgáta

Fjöldi

1

Hættumat

Ábúð

Hætta

Lítill

Ástand

Sæmilegt

Aldur

1550-1900

Í eyði

Minjagildi

Talsvert

Merkja?

Nei

Skrásetjari

Jóna Kristín Ámundadóttir

Dags.

8/11 2004

Friðlýsa?

Nei

Friðlýst?

Nei

Hvenær

**Lega og staðhættir**

Staðsett um 20 m vestur af byrjun heimreiðar að Neðri-Lá.

**Heimildir og munnmæli****Lýsing****Rúst.**

12 8 m (NV - SA).

Veggir eru úr torfi, hugsanlega eru steinar í grunni, um 0.5 - 1.2 m háir og um 1 - 2 m breiðir. 3 hólf (A - B). Op eru úr hölfum A og B til VSV en úr hólf C til ANA. Rústin er vel þýfð og með mikla sinu.

Teikning/ljósmynd

5 M



Ljósmynd



Ljósmyndari

Jóna Kristín Ámundadóttir

Filma nr./teg. myndar

Olympus Cemedica C-2040zoom

**Athugasemdir**

# Fornleifaskrá

Aðalnr.

295

Sýsla

Snæfellssýsla

Sveitarfélag

Eyrarsveit

Táknatala

3709

Landareign

Lárpláss

Nr

Heiti

Neðri-Lá

Undirnr.

1

Staðfræðikort

GPS Staðsetning

N 64°56.90 W 023°22.30

Viðmiðun

WGS84

M.y. sjó

Skekka

&lt;10

Tegund minja

Bæjarrústir

Tilgáta

Fjöldi

1

Hættumat

Ábúð

Hætta

Talsverð

Ástand

Sæmilegt

Aldur

1550-1900

Í eyði

Minjagildi

Hátt

Merkja?

Nei

Skrásetjari

Jóna Kristín Ámundadóttir

Dags.

8/11 2004

Friðlýsa?

Nei

Friðlýst?

Nei

Hvenær

**Lega og staðhættir**

Staðsett um 60 m NV af núverandi íbúðarhúsi að Neðri-Lá, en það var byggt 1934.

**Heimildir og munnmæli**

Lá, Örnefnaskrá. Þorleifur Jóhannesson skráði. Örnefnastofnun.

**Lýsing****Bæjarrústir.**

Eitt hólf er eftir af bænum en annað hefur að mestu verið sléttað. Hólfið er um 10 x 8 m og liggur NV - SA. Veggir eru úr torfi og grjóti, 0.4 - 1.5 m háir og 2 - 3 m breiðir. Húsaröðin mun hafa verið SV við rústina og legið niður að vatninu til SA. Hefur verið plantað trjám í rústina sem þarf að fjarlægja. Nokkuð um þúfur og sinu.

Teikning/ljósmynd



Ljósmynd



Ljósmyndari

Jóna Kristín Ámundadóttir

Filma nr./teg. myndar

Olympus Cemedica C-2040zoom

**Athugasemdir**

Það þarf að sjá til þess að þeim trjáplöntum sem hefur verið plantað í minjarnar verði fjarlægðar og ekki verði plantað í þær í framtíðini.

# Fornleifaskrá

Aðalnr.

296

Sýsla

Snæfellssýsla

Sveitarfélag

Eyrarsveit

Táknatala

3709

Landareign

Lárpláss

Nr

Heiti

Forna-Lá

Undirnr.

1

Staðfræðikort

GPS Staðsetning

N 64°56.82 W 023°22.25

Viðmiðun

WGS84

M.y. sjó

Skekka

&lt;10

Tegund minja

Eyðibýli

Tilgáta

Fjöldi

1

Hættumat

Ábúð

Hætta

Talsverð

Ástand

Sæmilegt

Aldur

-1550

Í eyði

Minjagildi

Hátt

Merkja?

Já

Skrásetjari

Jóna Kristín Ámundadóttir

Dags.

8/11 2004

Friðlýsa?

Já

Friðlýst?

Nei

Hvenær

## Legu og staðhættir

Forna-Lá er staðsett um 70 m SA af núverandi íbúðarhúsi að Neðri-Lá. Umhverfi mjög þýft.

## Heimildir og munnmæli

Lá, Örnefnaskrá. Þorleifur Jóhannesson skráði. Örnefnastofnun.

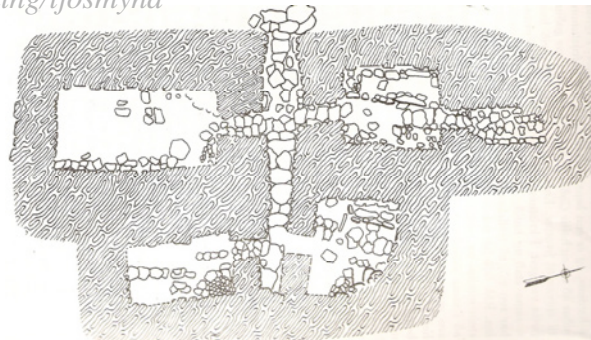
Kristján Eldjárn. Tvennar bæjarrústir frá seinni öldum. Árbók Hins Íslenska Fornleifafélags 1949-1950. Bls 102-108.

## Lýsing

### Eyðibýli.

Svæðið sem um getur er um 30 x 20 m stórt og liggur N - S. Voru minjar Fornar Láar grafnar upp og rannsakaðar af Kristjáni Eldjárn árið 1942. Var síðan grafið aftur yfir minjarnar og er því svæðið fyrir vikið ennþá ógreinilegra og þýfðara en áður. Það sem hægt er að greina eru nokkrir veggir úr torfi og grjóti sem eru um 0.3 - 1 m háir. Hefur trjáplöntum verið plantað á svæðinu.

## Teikning/ljósmynd



## Ljósmynd



Ljósmyndari

Jóna Kristín Ámundadóttir

Filma nr./teg. myndar

Olympus Cemedica C-2040zoom

## Athugasemdir

Það þarf að sjá til þess að þeim trjáplöntum sem hefur verið plantað í minjarnar verði fjarlægðar og ekki verði plantað í þær í framtíðinni.

# Fornleifaskrá

Aðalnr.

297

Sýsla

Snæfellssýsla

Sveitarfélag

Eyrarsveit

Táknatala

3709

Landareign

Lárpláss

Nr

Heiti

Undirnr.

1

Staðfræðikort

GPS Staðsetning

N 64°56.83 W 023°22.08

Viðmiðun

WGS84

M.y. sjó

Skekka

&lt;10

Tegund minja

Rúst

Tilgáta

Stekkur

Fjöldi

1

Hættumat

Ábúð

Hætta

Talsverð

Ástand

Sæmilegt

Aldur

1550-1900

Í eyði

Skrásetjari

Jóna Kristín Ámundadóttir

Dags.

8/11 2004

Minjagildi

Talsvert

Merkja?

Nei

Friðlýsa?

Nei

Friðlýst?

Nei

Hvenær

## Legg og staðhættir

Staðsett um 15 m suður af rúst nr. 296, alveg upp við sumarbústað til austurs.

## Heimildir og munnmæli

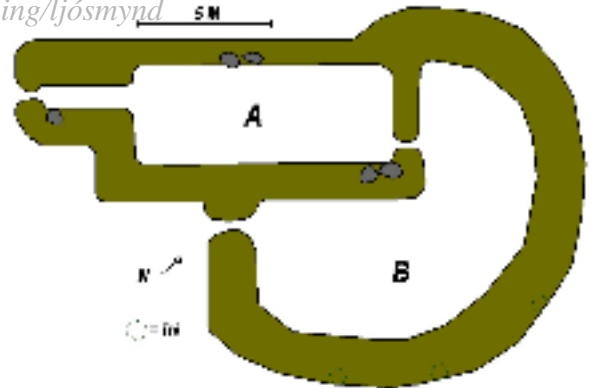
## Lýsing

### Rúst.

21 x 14 m (NA - SV).

Veggir eru úr torfi og grjóti, um 0.3 - 0.8 m háir og um 1 - 2 m breiðir. 2 hólf (A - B). Op úr þeim báðum er til SV og op á milli hólfanna. Búið er að koma fyrir bæði trjáplöntum og fuglahúsum í rústinni.

## Teikning/ljósmynd



## Ljósmynd



Ljósmyndari

Jóna Kristín Ámundadóttir

Filma nr./teg. myndar

Olympus Cemedica C-2040zoom

## Athugasemdir

Það þarf að sjá til þess að þeim trjáplöntum sem hefur verið plantað í minjarnar verði fjarlægðar og ekki verði plantað í þær í framtíðini.

# Fornleifaskrá

Aðalnr.

298

Sýsla

Snæfellssýsla

Sveitarfélag

Eyrarsveit

Táknatala

3709

Landareign

Lárpláss

Nr

Heiti

Goðagangur

Undirnr.

1

Staðfræðikort

GPS Staðsetning

N 64°56.84 W 023°22.15

Viðmiðun

WGS84

M.y. sjó

Skekka

&lt;10

Tegund minja

Göng

Tilgáta

Náttúrumyndun

Fjöldi

1

Hættumat

Ábúð

Hætta

Talsverð

Ástand

Sæmilegt

Aldur

-

Í eyði

Minjagildi

Lítið

Merkja?

Já

Skrásetjari

Jóna Kristín Ámundadóttir

Dags.

8/11 2004

Friðlýsa?

Nei

Friðlýst?

Nei

Hvenær

## Lega og staðhættir

Vestan við sumarbústaðinn og Fornu-Lá, gengur nokkuð djúp laut neðan frá vaðli og upp fyrir tóftirnar, en hverfur er kemur upp á sléttuna ofan við þær.

## Heimildir og munnmæli

Lá, Örnefnaskrá. Þorleifur Jóhannesson skráði. Örnefnastofnun. Kristján Eldjárn. Tvennar bæjarrústir frá seinni öldum. Árbók Hins Íslenska Fornleifafélags 1949-1950. Bls 102-108.

## Lýsing

### Göng.

Er um 100 m, 3 - 5 m breiður og liggur N - S. Rennur lítil lækur eftir þeim. Hefur göngunum verið mikið breitt í syðri hluta þeirra með mikilum framkvæmdum.

Teikning/Ljósmynd



Ljósmynd



Ljósmyndari

Jóna Kristín Ámundadóttir

Filma nr./teg. myndar

Olympus Cemedica C-2040zoom

## Athugasemdir

# Fornleifaskrá

Aðalnr.

299

Sýsla

Snæfellssýsla

Sveitarfélag

Eyrarsveit

Táknatala

3709

Landareign

Skerðingsstaðir

Nr

Heiti

Undirnr.

1

Staðfræðikort

GPS Staðsetning

N 64°56.39 W 023°23.03

Viðmiðun

WGS84

M.y. sjó

Skekka

&lt;10

Tegund minja

Rúst

Tilgáta

Fjöldi

1

Hættumat

Skepnur

Hætta

Talsverð

Ástand

Lélegt

Aldur

1550-1900

Í eyði

Minjagildi

Talsvert

Merkja?

Nei

Skrásetjari

Jóna Kristín Ámundadóttir

Dags.

8/11 2004

Friðlýsa?

Nei

Friðlýst?

Nei

Hvenær

## Lega og staðhættir

Staðsett upp í hlíðinni, um 400 m beint suður af Skerðingsstöðum. Nokkur hætta vegna ágangs búfenaðar.

## Heimildir og munnmæli

Skerðingsstaðir, Örnefnaskrá. Þorleifur Jóhannesson skráði. Örnefnastofnun.

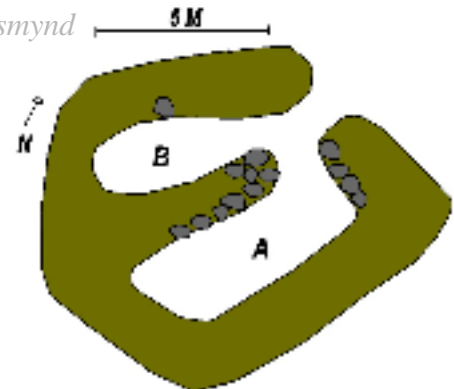
## Lýsing

### Rúst.

12 x 10 m (NA - SV).

Veggir eru úr torfi og grjóti, um 0.4 - 0.8 m háir og um 1 - 2.5 m breiðir. 2 hólf (A - B). Sameinast hólfín og opnast til NA Sennilega hefur verið op á milli hólfanna. Rústin er nokkuð þýfð og illa bitin af búfenaði.

Teikning/ljósmynd



Ljósmynd



Ljósmyndari

Jóna Kristín Ámundadóttir

Filma nr./teg. myndar

Olympus Cemedica C-2040zoom

## Athugasemdir

# Fornleifaskrá

Aðalnr.

300

Sýsla

Snæfellssýsla

Sveitarfélag

Eyrarsveit

Táknatala

3709

Landareign

Skerðingsstaðir

Nr

Heiti

Undirnr.

1

Staðfræðikort

GPS Staðsetning

N 64°56.50 W 023°23.11

Viðmiðun

WGS84

M.y. sjó

Skekka

&lt;10

Tegund minja

Rúst

Tilgáta

Fjöldi

1

Hættumat

Skepnur

Hætta

Mikil

Ástand

Lélegt

Aldur

1550-1900

Í eyði

Minjagildi

Lítið

Merkja?

Nei

Skrásetjari

Jóna Kristín Ámundadóttir

Dags.

8/11 2004

Friðlýsa?

Nei

Friðlýst?

Nei

Hvenær

**Lega og staðhættir**

Staðsett upp í hlíðinni um 150 m SV af Skerðingsstöðum. Umhverfið er mjög þýft.

**Heimildir og munnmæli****Lýsing****Rúst.**

Mjög ógreinileg, um 8 x 6 m og liggur NA - SV. Veggir úr torfi og hugsanlega grjóti, um 0.4 - 0.8 háir en ekki hægt að sjá breidd þeirra. Hugsanlega 2 hólf. Mikil sina og þúfur.

Teikning/ljósmynd



Ljósmynd



Ljósmyndari

Jóna Kristín Ámundadóttir

Filma nr./teg. myndar

Olympus Cemedica C-2040zoom

**Athugasemdir**

# Fornleifaskrá

Aðalnr.

301

Sýsla

Snæfellssýsla

Sveitarfélag

Eyrarsveit

Táknatala

3709

Landareign

Skerðingsstaðir

Nr

Heiti

Undirnr.

1

Staðfræðikort

GPS Staðsetning

N 64°56.61 W 023°23.20

Viðmiðun

WGS84

M.y. sjó

Skekka

&lt;10

Tegund minja

Túngarður

Tilgáta

Fjöldi

1

Hættumat

Landeyðing

Hætta

Talsverð

Ástand

Sæmilegt

Aldur

1550-1900

Í eyði

Minjagildi

Lítið

Merkja?

Nei

Skrásetjari

Jóna Kristín Ámundadóttir

Dags.

8/11 2004

Friðlýsa?

Nei

Friðlýst?

Nei

Hvenær

**Lega og staðhættir**

Liggur milli vega og sjávarbakka NV af Skerðingsstöðum.

**Heimildir og munnmæli****Lýsing****Túngarður.**

Garðurinn er um 150 m langur, úr jarðvegi og grjóti, um 0.5 - 1 m hár og um 1 - 2 m breiður. Komið er rof í hann á nokkrum stöðum. Nokkur hætta á landbroti á þessum stað. Eflaust hefur hann verið lengri, en búið er að slétta að mestu svæðið austur af garðinum.

Teikning/Ljósmynd



Ljósmynd



Ljósmyndari

Jóna Kristín Ámundadóttir

Filma nr./teg. myndar

Olympus Cemedica C-2040zoom

**Athugasemdir**

# Fornleifaskrá

Aðalnr.

302

Sýsla

Snæfellssýsla

Sveitarfélag

Eyrarsveit

Táknatala

3709

Landareign

Skerðingsstaðir

Nr

Heiti

Skerðingsstaðir

Undirnr.

1

Staðfræðikort

GPS Staðsetning

N 64°56.58 W 023°22.96

Viðmiðun

WGS84

M.y. sjó

Skekka

&lt;10

Tegund minja

Eyðibýli

Tilgáta

Fjöldi

2

Hættumat

Ábúð

Hætta

Talsverð

Ástand

Lélegt

Aldur

1550-1900

Í eyði

1961

Minjagildi

Hátt

Merkja?

Já

Skrásetjari

Jóna Kristín Ámundadóttir

Dags.

8/11 2004

Friðlýsa?

Nei

Friðlýst?

Nei

Hvenær

**Lega og staðhættir**

Bærinn stóð áður upp á miðju túni, en er þar nú að mestu sléttaður höll.

**Heimildir og munnmæli**

Skerðingsstaðir, Örnefnaskrá. Þorleifur Jóhannesson skráði. Örnefnastofnun.

**Lýsing****Eyðibýli.**

2 rústahólar sem eru nokkuð stórir eða um 20 x 20 m stórir hvor um sig. eru báðir að mestu sléttaðir, en nokkuð er af grjóti á yfirborðinu. Svæðið nokkuð þýft - sína.

Teikning/Ljósmynd



Ljósmynd



Ljósmyndari

Jóna Kristín Ámundadóttir

Filma nr./teg. myndar

Olympus Cemedica C-2040zoom

**Athugasemdir**

# Fornleifaskrá

Aðalnr.

303

Sýsla

Snæfellssýsla

Sveitarfélag

Eyrarsveit

Táknatala

3709

Landareign

Skerðingsstaðir

Nr

Heiti

Undirnr.

1 - 2

Staðfræðikort

GPS Staðsetning

N 64°56.52 W 023°22.91

Viðmiðun

WGS84

M.y. sjó

Skekka

&lt;10

Tegund minja

Rústir

Tilgáta

Fjöldi

2

Hættumat

Hætta

Ástand

Aldur

Í eyði

Minjagildi

Merkja?

Landeyðing

Talsverð

Sæmilegt

1550-1900

Lítið

Nei

Skrásetjari

Dags.

Friðlýsa?

Friðlýst?

Hvenær

Jóna Kristín Ámundadóttir

9/11 2004

Nei

Nei

Lega og staðhættir

Staðsettar við læk um 150 m SA af Skerðingsstöðum.

Heimildir og munnmæli

Lýsing

**Rústir.**

Um er að ræða rústir á svæði sem er um 40 x 20 m stórt og liggur N - S. Eru báðar rústirnar nokkuð litlar og eru í hættu vegna landbrots sem er mikið á þessu svæði.

Teikning/Ljósmynd



Ljósmynd



Ljósmyndari

Jóna Kristín Ámundadóttir

Filma nr./teg. myndar

Olympus Cemedica C-2040zoom

Athugasemdir

# Fornleifaskrá

Aðalnr.

303

Sýsla

Snæfellssýsla

Sveitarfélag

Eyrarsveit

Táknatala

3709

Landareign

Skerðingsstaðir

Nr

Heiti

Undirnr.

1

Staðfræðikort

GPS Staðsetning

N 64°56.52 W 023°22.91

Viðmiðun

WGS84

M.y. sjó

Skekka

&lt;10

Tegund minja

Rúst

Tilgáta

Fjöldi

1

Hættumat

Hætta

Ástand

Aldur

Í eyði

Minjagildi

Merkja?

Landeyðing

Talsverð

Sæmilegt

1550-1900

Lítið

Nei

Skrásetjari

Dags.

Friðlýsa?

Friðlýst?

Hvenær

Jóna Kristín Ámundadóttir

9/11 2004

Nei

Nei

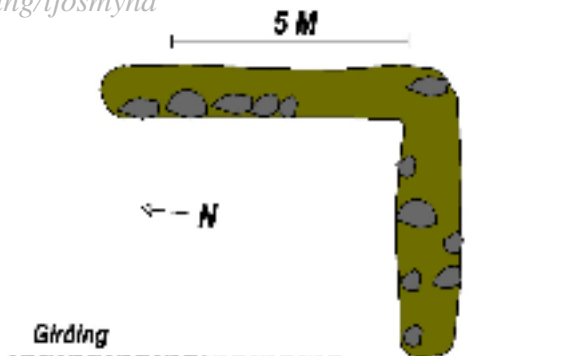
Lega og staðhættir

Staðsett við læk um 150 m SA af Skerðingsstöðum, austur af girðingu.

Heimildir og munnmæliLýsing**Rúst.**

7 x 6 m (N - S).

Veggir voru úr torfi og grjóti, um 0.4 - 1 m háir og um 1 m breiður. Allt að 4 hleðslulög greinanleg. V- og N hlið vantar alveg (vegna sléttunar?). Sá hluti rústarinnar sem gæti hafa verið vestan girðingarinnar hefur verið séttadur að fullu.

Teikning/ljósmyndLjósmynd

Ljósmyndari

Jóna Kristín Ámundadóttir

Filma nr./teg. myndar

Olympus Cemedica C-2040zoom

Athugasemdir

# Fornleifaskrá

Aðalnr.

303

Sýsla

Snæfellssýsla

Sveitarfélag

Eyrarsveit

Táknatala

3709

Landareign

Skerðingsstaðir

Nr

Heiti

Undirnr.

2

Staðfræðikort

GPS Staðsetning

N 64°56.51 W 023°22.90

Viðmiðun

WGS84

M.y. sjó

Skekka

&lt;10

Tegund minja

Rúst

Tilgáta

Fjöldi

1

Hættumat

Hætta

Ástand

Aldur

Í eyði

Minjagildi

Merkja?

Landeyðing

Lítill

Sæmilegt

1550-1900

Lítið

Nei

Skrásetjari

Dags.

Friðlýsa?

Friðlýst?

Hvenær

Jóna Kristín Ámundadóttir

9/11 2004

Nei

Nei

**Lega og staðhættir**

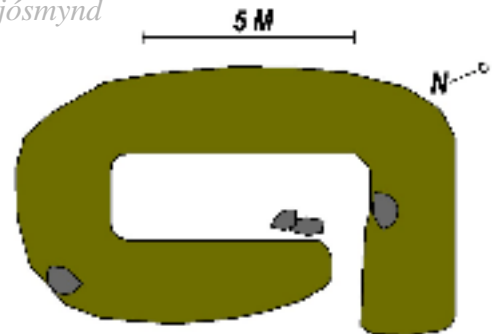
Staðsett um 30 m austur af læk, um 150 m SA af Skerðingsstöðum og um 20 m suður af rúst nr. 303:1.

**Heimildir og munnmæli****Lýsing****Rúst.**

10 x 6 m (NA - SV).

Veggir úr torfi og grjóti, um 0.3 - 1 m háir og um 2 m breiðir. Eitt hólf er opnast til SA. Vel gróin grasi og þýfð.

Teikning/ljósmynd



Ljósmynd



Ljósmyndari

Jóna Kristín Ámundadóttir

Filma nr./teg. myndar

Olympus Cemedica C-2040zoom

**Athugasemdir**

# Fornleifaskrá

Aðalnr.

304

Sýsla

Snæfellssýsla

Sveitarfélag

Eyrarsveit

Táknatala

3709

Landareign

Skerðingsstaðir

Nr

Heiti

Undirnr.

1

Staðfræðikort

GPS Staðsetning

N 64°56.46 W 023°22.73

Viðmiðun

WGS84

M.y. sjó

Skekka

&lt;10

Tegund minja

Rúst

Tilgáta

Fjöldi

1

Hættumat

Hætta

Ástand

Aldur

Í eyði

Minjagildi

Merkja?

Landeyðing

Talsverð

Sæmilegt

1550-1900

Lítið

Nei

Skrásetjari

Dags.

Friðlýsa?

Friðlýst?

Hvenær

Jóna Kristín Ámundadóttir

9/11 2004

Nei

Nei

**Lega og staðhættir**

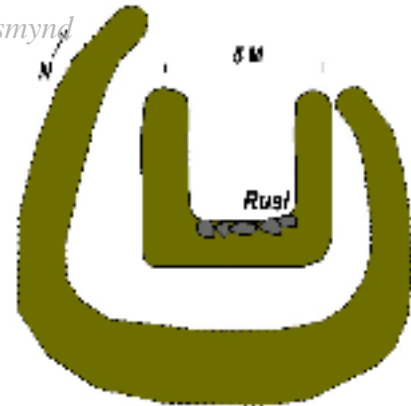
Staðsett á litlum tanga er gengur út í Lárvaðal um 300 m SA af Skerðingsstöðum.

**Heimildir og munnmæli****Lýsing****Rúst.**

13 x 12 m (NV - SA).

Veggir eru úr torfi og grjóti, um 0.3 - 1 m háir og um 1 - 1.5 m breiðir. Rústin opnast til NV. Allt að 5 hleðslulögum greinanleg. Mikið er um sinu og þúfum á rústinni, einnig hefur mikið af sorpi verið komið fyrir það.

Teikning/ljósmynd



Ljósmynd



Ljósmyndari

Jóna Kristín Ámundadóttir

Filma nr./teg. myndar

Olympus Cemedica C-2040zoom

**Athugasemdir**

# Fornleifaskrá

Aðalnr.

305

Sýsla

Snæfellssýsla

Sveitarfélag

Eyrarsveit

Táknatala

3709

Landareign

Látravík

Nr

Heiti

Undirnr.

1

Staðfræðikort

GPS Staðsetning

N 64°56.61 W 023°24.32

Viðmiðun

WGS84

M.y. sjó

Skekka

&lt;10

Tegund minja

Rúst

Tilgáta

Fjöldi

1

Hættumat

Skepnur

Hætta

Talsverð

Ástand

Sæmilegt

Aldur

1550-1900

Í eyði

Minjagildi

Lítið

Merkja?

Nei

Skrásetjari

Jóna Kristín Ámundadóttir

Dags.

9/11 2004

Friðlýsa?

Nei

Friðlýst?

Nei

Hvenær

## Legg og staðhættir

Staðsett í hlíðinni ofan við Látravík, um 20 m austur af námusvæði. Hætta vegna ágangs hrossa og námugraftar.

## Heimildir og munnmæli

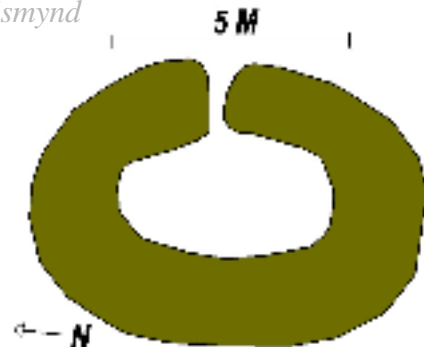
### Lýsing

#### Rúst.

8 x 6 m (N - S).

Veggir eru úr torfi, hugsanlega eru steinar í grunni, um 0.4 - 1 m háir og um 1 - 2 m breiðir. Eitt hólf er opnast til austurs. Nokkuð þýfð. Eflaust hafa verið fleiri rústir á svæðinu en eyðilagst við námugröftinn.

### Teikning/ljósmynd



### Ljósmynd



Ljósmyndari

Jóna Kristín Ámundadóttir

Filma nr./teg. myndar

Olympus Cemedica C-2040zoom

## Athugasemdir

# Fornleifaskrá

Aðalnr.

306

Sýsla

Snæfellssýsla

Sveitarfélag

Eyrarsveit

Táknatala

3709

Landareign

Látravík

Nr

Heiti

Undirnr.

1 - 2

Staðfræðikort

GPS Staðsetning

N 64°56.67 W 023°24.42

Viðmiðun

WGS84

M.y. sjó

Skekka

&lt;10

Tegund minja

Rústir

Tilgáta

Fjöldi

2

Hættumat

Skepnur

Hætta

Talsverð

Ástand

Sæmilegt

Aldur

1550-1900

Í eyði

Minjagildi

Talsvert

Merkja?

Nei

Skrásetjari

Jóna Kristín Ámundadóttir

Dags.

9/11 2004

Friðlýsa?

Nei

Friðlýst?

Nei

Hvenær


**Lega og staðhættir**

Staðsettar um 50 m suður af veginum beint niður af húsunum að Látravík. Nokkur hætta vegna ágangs hrossa.

**Heimildir og munnmæli****Lýsing****Rústir.**

Svæðið sem rústirnar eru á er um 50 x 20 m stórt og liggur NA - SV. Um er að ræða litla hlaðna rúst svo og stóra ferkanntaða rúst. Hugsanlega hafa fleiri minjar verið á svæðinu en eru ekki greinanlegar á yfirborðinu.

Teikning/ljósmynd



Ljósmynd



Ljósmyndari

Jóna Kristín Ámundadóttir

Filma nr./teg. myndar

Olympus Cemedica C-2040zoom

**Athugasemdir**

# Fornleifaskrá

Aðalnr.

306

Sýsla

Snæfellssýsla

Sveitarfélag

Eyrarsveit

Táknatala

3709

Landareign

Látravík

Nr

Heiti

Undirnr.

1

Staðfræðikort

GPS Staðsetning

N 64°56.67 W 023°24.42

Viðmiðun

WGS84

M.y. sjó

Skekka

&lt;10

Tegund minja

Rúst

Tilgáta

Fjárhús

Fjöldi

1

Hættumat

Skepnur

Hætta

Talsverð

Ástand

Sæmilegt

Aldur

1550-1900

Í eyði

Minjagildi

Talsvert

Merkja?

Nei

Skrásetjari

Jóna Kristín Ámundadóttir

Dags.

9/11 2004

Friðlýsa?

Nei

Friðlýst?

Nei

Hvenær

## Lega og staðhættir

Staðsett um 50 m suður af veginum beint niður af húsunum að Látravík, NV af litlum læk. Nokkur hætta vegna ágangs hrossa.

## Heimildir og munnmæli

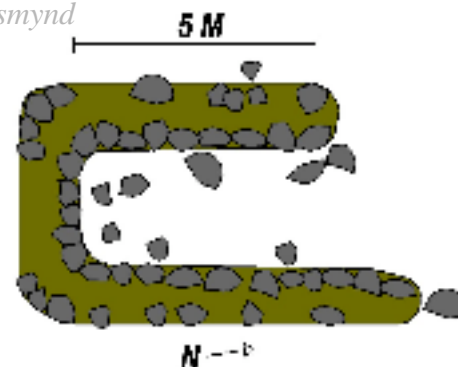
## Lýsing

### Rúst.

8 x 5 m (NNA - SSV).

Veggir eru úr torfi og grjóti, um 0.4 - 1 m háir og um 1 m á breidd. Op er til NNA. Allt að 5 hleðslulög greinileg. Nokkuð hrunin, mosavaxin.

## Teikning/ljósmynd



## Ljósmynd



Ljósmyndari

Jóna Kristín Ámundadóttir

Filma nr./teg. myndar

Olympus Cemedica C-2040zoom

## Athugasemdir

# Fornleifaskrá

Aðalnr.

306

Sýsla

Snæfellssýsla

Sveitarfélag

Eyrarsveit

Tákntala

3709

Landareign

Látravík

Nr

Heiti

Undirnr.

2

Staðfræðikort

GPS Staðsetning

N 64°56.65 W 023°24.46

Viðmiðun

WGS84

M.y. sjó

Skekka

&lt;10

Tegund minja

Rúst

Tilgáta

Kálgarður

Fjöldi

1

Hættumat

Skepnur

Hætta

Talsverð

Ástand

Lélegt

Aldur

1550-1900

Í eyði

Minjagildi

Lítið

Merkja?

Nei

Skrásetjari

Jóna Kristín Ámundadóttir

Dags.

9/10 2004

Friðlýsa?

Nei

Friðlýst?

Nei

Hvenær

## Lega og staðhættir

Staðsett um 80 m suður af veginum beint niður af húsunum að Látravík. Um 30 m SV af rúst nr. 306:1, og 3 m NV af litlum læk. Nokkur hætta vegna ágangs hrossa.

## Heimildir og munnmæli

### Lýsing

#### Rúst.

15 x 7 m (NA - SV).

Veggir eru úr torfi og grjóti, um 0.3 - 0.6 m háir og um 1 m breiður. Ekkert op greinanlegt á rústinni. Vel bitin af hrossum en komið er rof í minjarnar á syðri hluta þeirra.

### Teikning/ljósmynd

5 M



### Ljósmynd



Ljósmyndari

Jóna Kristín Ámundadóttir

Filma nr./teg. myndar

Olympus Cemedica C-2040zoom

### Athugasemdir

# Fornleifaskrá

Aðalnr.

307

Sýsla

Snæfellssýsla

Sveitarfélag

Eyrarsveit

Táknatala

3709

Landareign

Látravík

Nr

Heiti

Undirnr.

1 - 3

Staðfræðikort

GPS Staðsetning

N 64°56.62 W 023°24.44

Viðmiðun

WGS84

M.y. sjó

Skekka

&lt;10

Tegund minja

Rústir og túngarður

Tilgáta

Fjöldi

3

Hættumat

Skepnur

Hætta

Talsverð

Ástand

Sæmilegt

Aldur

1550-1900

Í eyði

Minjagildi

Lítið

Merkja?

Nei

Skrásetjari

Jóna Kristín Ámundadóttir

Dags.

9/11 2004

Friðlýsa?

Nei

Friðlýst?

Nei

Hvenær

**Lega og staðhættir**

Svæðið sem minjarnar eru á er um 150 m SV af húsum að Látravík.

**Heimildir og munnmæli****Lýsing****Rústir og túngarður.**

Svæðið sem minjarnar eru á er um 30 x 20 m stórt fyrir utan túngarðinn sem er mun lengri. Er um að ræða litla rúst, óreglulegt aðhald svo og hlaðinn túngarð.

Teikning/ljósmynd



Ljósmynd



Ljósmyndari

Jóna Kristín Ámundadóttir

Filma nr./teg. myndar

Olympus Cemedica C-2040zoom

**Athugasemdir**

# Fornleifaskrá

Aðalnr.

307

Sýsla

Snæfellssýsla

Sveitarfélag

Eyrarsveit

Táknatala

3709

Landareign

Látravík

Nr

Heiti

Undirnr.

1

Staðfræðikort

GPS Staðsetning

N 64°54.39 W 023°04.80

Viðmiðun

WGS84

M.y. sjó

Skekka

&lt;10

Tegund minja

Rúst

Tilgáta

Fjöldi

1

Hættumat

Skepnur

Hætta

Talsverð

Ástand

Sæmilegt

Aldur

1550-1900

Í eyði

Minjagildi

Talsvert

Merkja?

Nei

Skrásetjari

Jóna Kristín Ámundadóttir

Dags.

9/11 2004

Friðlýsa?

Nei

Friðlýst?

Nei

Hvenær

**Lega og staðhættir**

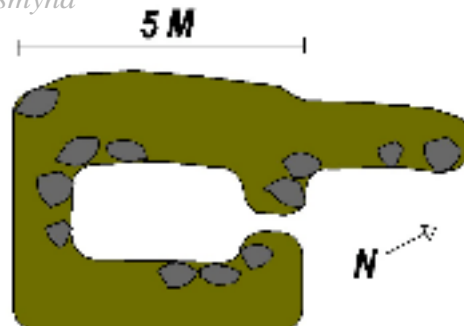
Staðett um 150 m SV af húsum að Látravík.

**Heimildir og munnmæli****Lýsing****Rúst.**

8 x 5 m (NA - SV).

Veggir eru úr torfi og grjóti, um 0.3 - 1 m háir og 1 - 1.5 m breiðir. Eitt hólf er opnast til NA. Rústin er nokkuð hrunin og með mikila sinu.

Teikning/ljósmynd



Ljósmynd



Ljósmyndari

Jóna Kristín Ámundadóttir

Filma nr./teg. myndar

Olympus Cemedica C-2040zoom

**Athugasemdir**

# Fornleifaskrá

Aðalnr.

307

Sýsla

Snæfellssýsla

Sveitarfélag

Eyrarsveit

Táknatala

3709

Landareign

Látravík

Nr

Heiti

Undirnr.

2

Staðfræðikort

GPS Staðsetning

N 64°56.63 W 023°24.50

Viðmiðun

WGS84

M.y. sjó

Skekka

&lt;10

Tegund minja

Rúst

Tilgáta

Stekkur

Fjöldi

1

Hættumat

Skepnur

Hætta

Talsverð

Ástand

Sæmilegt

Aldur

1550-1900

Í eyði

Minjagildi

Talsvert

Merkja?

Nei

Skrásetjari

Jóna Kristín Ámundadóttir

Dags.

9/11 2004

Friðlýsa?

Nei

Friðlýst?

Nei

Hvenær

## Lega og staðhættir

Svæðið sem minjarnar eru á er um 150 m SV af húsum að Látravík. Rústin liggur í lítilli laut um 15 m SV af Rúst nr. 307:1.

## Heimildir og munnmæli

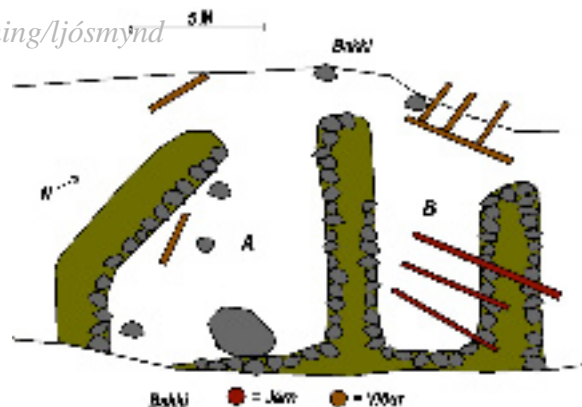
### Lýsing

#### Rúst.

18 x 11 m (NA - SV).

Veggir eru úr torfi og grjóti, einnig eru lautarbakkarnir nýttir í bygginguna. Nokkuð um við og járnarúsl í rústinni. Veggirnir eru um 0.4 - 1.5 m háir og um 2 m breiðir. 2 hólf (A - B). Dyr á báðum til NV. Allt að 6 hleðslulög.

### Teikning/ljósmynd



### Ljósmynd



Ljósmyndari

Jóna Kristín Ámundadóttir

Filma nr./teg. myndar

Olympus Cemedica C-2040zoom

## Athugasemdir

# Fornleifaskrá

Aðalnr.

307

Sýsla

Snæfellssýsla

Sveitarfélag

Eyrarsveit

Táknatala

3709

Landareign

Látravík

Nr

Heiti

Undirnr.

3

Staðfræðikort

GPS Staðsetning

Viðmiðun

M.y. sjó

Skekka

&lt;10

Tegund minja

Túngarður

Tilgáta

Fjöldi

1

Hættumat

Skepnur

Hætta

Talsverð

Ástand

Sæmilegt

Aldur

1550-1900

Í eyði

Minjagildi

Lítið

Merkja?

Nei

Skrásetjari

Jóna Kristín Ámundadóttir

Dags.

9/11 2004

Friðlýsa?

Nei

Friðlýst?

Nei

Hvenær

**Lega og staðhættir**

Liggur frá rúst nr. 307:2 í NV að vegi.

**Heimildir og munnmæli****Lýsing****Túngarður.**

Liggur í um 150 m NV - SA. Er garðurinn úr jarðvegi og grjóti, um 1 m hár og um 1 - 2 m breiður. Liggur hann meðfram á sem hefur verið að éta sig inn í bakkann og hefur túngarðurinn brotnað á um 20 m kafla í ána.

**Teikning/ljósmynd****Ljósmynd**

Ljósmyndari

Jóna Kristín Ámundadóttir

Filma nr./teg. myndar

Olympus Cemedica C-2040zoom

**Athugasemdir**

# Fornleifaskrá

Aðalnr.

308

Sýsla

Snæfellssýsla

Sveitarfélag

Eyrarsveit

Táknatala

3709

Landareign

Látravík

Nr

Heiti

Undirnr.

1

Staðfræðikort

GPS Staðsetning

N 64°56.69 W 023°24.89

Viðmiðun

WGS84

M.y. sjó

Skekka

&lt;10

Tegund minja

Rúst

Tilgáta

Fjöldi

1

Hættumat

Skepnur

Hætta

Lítill

Ástand

Sæmilegt

Aldur

1550-1900

Í eyði

Minjagildi

Talsvert

Merkja?

Nei

Skrásetjari

Jóna Kristín Ámundadóttir

Dags.

9/11 2004

Friðlýsa?

Nei

Friðlýst?

Nei

Hvenær

**Lega og staðhættir**

Staðsett upp í hlíðini um 60 m suður af veginum. Umhverfi nokkuð þýft og mýrlent.

**Heimildir og munnmæli****Lýsing****Rúst.**

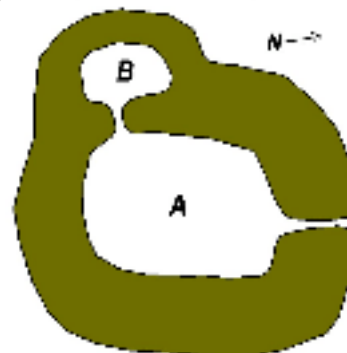
10 x 9 m (NNA - SSV).

Veggir eru úr torfi en hugsanlega eru steinar í grunn, 0.4 - 0.7 m háir og 1 - 2.5 m breiðir. 2 hólf (A - B).

Hólf A opnast til NNA og einnig er op á milli hólfanna. Rústin er nokkuð þýfð og ógreinileg.

Teikning/ljósmynd

5 M



Ljósmynd



Ljósmyndari

Jóna Kristín Ámundadóttir

Filma nr./teg. myndar

Olympus Cemedica C-2040zoom

**Athugasemdir**

# Fornleifaskrá

Aðalnr.

309

Sýsla

Snæfellssýsla

Sveitarfélag

Eyrarsveit

Táknatala

3709

Landareign

Látravík

Nr

Heiti

Undirnr.

1

Staðfræðikort

GPS Staðsetning

N 64°56.72 W 023°24.24

Viðmiðun

WGS84

M.y. sjó

Skekka

&lt;10

Tegund minja

Rúst

Tilgáta

Skotbyrgi

Fjöldi

1

Hættumat

Hætta

Ástand

Aldur

Í eyði

Landeyðing

Talsverð

Sæmilegt

1550-1900

Minjagildi

Merkja?

Lítið

Nei

Skrásetjari

Dags.

Friðlýsa?

Friðlýst?

Hvenær

Jóna Kristín Ámundadóttir

9/11 2004

Nei

Nei

**Lega og staðhættir**

Staðsett á tanga um 100 m NA af Látravík. Alveg við sjávarbakkann.

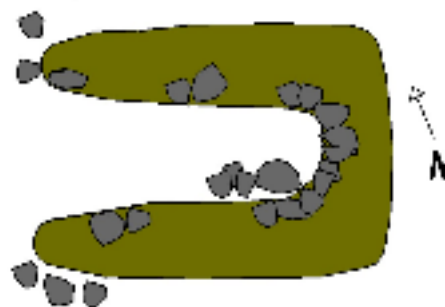
**Heimildir og munnmæli****Lýsing****Rúst.**

6 x 4 m (NV - SA).

Veggir eru úr torfi og steinum, um 0.4 - 1.2 m háir og um 1 - 1.5 m breiðir. Op er til NV. Rústin er nokkuð hrunin, vel vaxin sinu og mosa. Í henni er járnarusl.

Teikning/ljósmynd

5 M



Ljósmynd



Ljósmyndari

Jóna Kristín Ámundadóttir

Filma nr./teg. myndar

Olympus Cemedica C-2040zoom

**Athugasemdir**

# Fornleifaskrá

Aðalnr.

310

Sýsla

Snæfellssýsla

Sveitarfélag

Eyrarsveit

Táknatala

3709

Landareign

Látravík

Nr

Heiti

Undirnr.

1

Staðfræðikort

GPS Staðsetning

N 64°56.70 W 023°24.11

Viðmiðun

WGS84

M.y. sjó

Skekka

&lt;10

Tegund minja

Fjárhús og hlaða

Tilgáta

Fjöldi

1

Hættumat

Hætta

Ástand

Aldur

Í eyði

Minjagildi

Merkja?

Landeyðing

Mikil

Sæmilegt

1550-1900

Talsvert

Nei

Skrásetjari

Dags.

Friðlýsa?

Friðlýst?

Hvenær

Jóna Kristín Ámundadóttir

9/11 2004

Nei

Nei

Lega og staðhættir

Staðsett norðan við læk um 20 m NA af vegi.

Heimildir og munnmæli

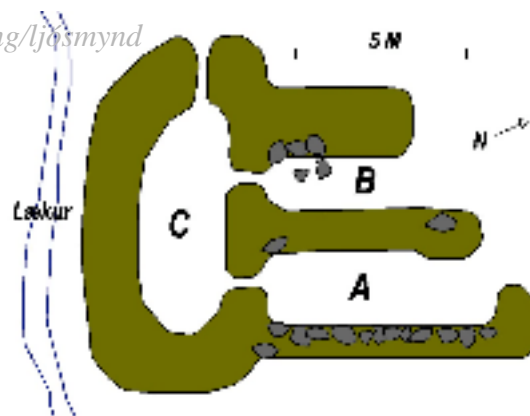
Lýsing

**Fjárhús og hlaða.**

13 x 11 m (NA - SV).

Veggir eru úr torfi og grjóti, um 0.5 - 1.2 m háir og 1 - 2 m breiðir. 3 hólfi (A - C). Op eru úr hólfum A og B til NA en á hólfi C (hlöðunni) til NV. Einnig er op úr hólfi C inn í bæði hólfi A og B. Rústin er nokkuð þýfð og með mikilli sínu. Er lækurinn, sem rennur fram hjá minjunum, smátt og smátt að grafa undan þeim.

Teikning/ljósmynd



Ljósmynd



Ljósmyndari

Jóna Kristín Ámundadóttir

Filma nr./teg. myndar

Olympus Cemedica C-2040zoom

Athugasemdir

# Fornleifaskrá

Aðalnr.

311

Sýsla

Snæfellssýsla

Sveitarfélag

Eyrarsveit

Táknatala

3709

Landareign

Búlandshöfði

Nr

Heiti

Búlandshöfði

Undirnr.

1 - 9

Staðfræðikort

GPS Staðsetning

N 64°56.70 W 023°26.55

Viðmiðun

WGS84

M.y. sjó

Skekka

&lt;10

Tegund minja

Eyðibýli

Tilgáta

Fjöldi

9

Hættumat

Skepnur

Hætta

Lítill

Ástand

Sæmilegt

Aldur

1550-1900

Í eyði

Minjagildi

Hátt

Merkja?

Já

Skrásetjari

Jóna Kristín Ámundadóttir

Dags.

9/11 2004

Friðlýsa?

Nei

Friðlýst?

Nei

Hvenær

**Lega og staðhættir**

Stórt svæði með fjölmörgum rústum í hlíðinni suður af veginum, austur af Höfðakoti.

**Heimildir og munnmæli**

Höfði, Örnefnaskrá. Þorleifur Jóhannesson skráði. Örnefnastofnun.

**Lýsing****Eyðibýli.**

Svæðið sem um getur er um 200 x 150 m stórt og liggur helst NA -SV. Er um að ræða 9 mismunandi rústir sem gætu vel verið frá ýmsum tímum. Hugsanlegt er að einhverjar minjanna tilheyri Höfðahjáleigu. Eflaust eru fleiri minjar á svæðinu sem ekki voru greinanlegar á yfirborðinu.

Teikning ljósmynd



Ljósmynd



Ljósmyndari

Jóna Kristín Ámundadóttir

Filma nr./teg. myndar

Olympus Cemedica C-2040zoom

**Athugasemdir**

# Fornleifaskrá

Aðalnr.

311

Sýsla

Snæfellssýsla

Sveitarfélag

Eyrarsveit

Táknatala

3709

Landareign

Búlandshöfði

Nr

Heiti

Búlandshöfði

Undirnr.

1

Staðfræðikort

GPS Staðsetning

N 64°56.70 W 023°26.55

Viðmiðun

WGS84

M.y. sjó

Skekka

&lt;10

Tegund minja

Bæjarhóll

Tilgáta

Fjöldi

1

Hættumat

Skepnur

Hætta

Talsverð

Ástand

Sæmilegt

Aldur

1550-1900

Í eyði

Minjagildi

Hátt

Merkja?

Já

Skrásetjari

Jóna Kristín Ámundadóttir

Dags.

9/11 2004

Friðlýsa?

Nei

Friðlýst?

Nei

Hvenær

## Legg og staðhættir

Stór svæði með fjölmörgum rústum í hlíðinni suður af veginum, austur af Höfðakoti. Er rústin staðsett á svæðinu austarlega.

## Heimildir og munnmæli

Höfði, Örnefnaskrá. Þorleifur Jóhannesson skráði. Örnefnastofnun.

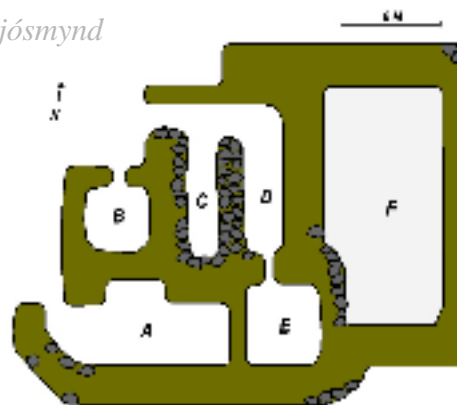
## Lýsing

### Bæjarhóll.

21 x 18 m (ANA - VSV).

Veggir eru úr torfi og grjóti, um 0.4 - 1 m háir og um 1 - 3 m breiðir. 6 hólf (A - F). Op er úr hólfi A til NNV, á hólfi B til NNA, en úr hólfi D til VSV. Úr hólfum C og E eru op inn í næstu hólf. Ekkert greinanlegt op er úr hólfi F sem eflaust var heygardur. Rústin er mjög þýfð og með nokkuri sinu.

## Teikning/ljósmynd



## Ljósmynd



Ljósmyndari

Jóna Kristín Ámundadóttir

Filma nr./teg. myndar

Olympus Cemedica C-2040zoom

## Athugasemdir

# Fornleifaskrá

Aðalnr.

311

Sýsla

Snæfellssýsla

Sveitarfélag

Eyrarsveit

Táknatala

3709

Landareign

Búlandshöfði

Nr

Heiti

Búlandshöfði

Undirnr.

2

Staðfræðikort

GPS Staðsetning

N 64°56.71 W 023°26.53

Viðmiðun

WGS84

M.y. sjó

Skekka

&lt;10

Tegund minja

Rúst

Tilgáta

Fjöldi

1

Hættumat

Skepnur

Hætta

Lítill

Ástand

Sæmilegt

Aldur

1550-1900

Í eyði

Skrásetjari

Jóna Kristín Ámundadóttir

Dags.

9/11 2004

Minjagildi

Talsvert

Merkja?

Nei

Friðlýsa?

Nei

Friðlýst?

Nei

Hvenær

## Lega og staðhættir

Stórt svæði með fjölmörgum rústum í hlíðinni suður af veginum, austur af Höfðakoti. Staðsett um 20 m NA af rúst nr. 311:1.

## Heimildir og munnmæli

Höfði, Örnefnaskrá. Þorleifur Jóhannesson skráði. Örnefnastofnun.

## Lýsing

### Rúst.

Mjög ógreinileg og þýfð rúst. Virðist vera um 10 x 6 m, úr torfi og grjóti. Veggir eru um 0.2 - 0.6 m háir og hugsanlega eru 2 hólf. Liggur NA - SV. Mjög mikil sina og mjög þýfð.

## Teikning/ljósmynd



## Ljósmynd



Ljósmyndari

Jóna Kristín Ámundadóttir

Filma nr./teg. myndar

Olympus Cemedica C-2040zoom

## Athugasemdir

# Fornleifaskrá

Aðalnr.

311

Sýsla

Snæfellssýsla

Sveitarfélag

Eyrarsveit

Táknatala

3709

Landareign

Búlandshöfði

Nr

Heiti

Búlandshöfði

Undirnr.

3

Staðfræðikort

GPS Staðsetning

N 64°56.68 W 023°26.58

Viðmiðun

WGS84

M.y. sjó

Skekka

&lt;10

Tegund minja

Rúst

Tilgáta

Fjárhús o fl.

Fjöldi

1

Hættumat

Skepnur

Hætta

Lítill

Ástand

Sæmilegt

Aldur

1550-1900

Í eyði

Minjagildi

Talsvert

Merkja?

Nei

Skrásetjari

Jóna Kristín Ámundadóttir

Dags.

9/11 2004

Friðlýsa?

Nei

Friðlýst?

Nei

Hvenær

## Legg og staðhættir

Stórt svæði með fjölmörgum rústum í hlíðinni suður af veginum, austur af Höfðakoti. Staðsett um 30 m SV af rúst nr. 311:1.

## Heimildir og munnmæli

Höfði, Örnefnaskrá. Þorleifur Jóhannesson skráði. Örnefnastofnun.

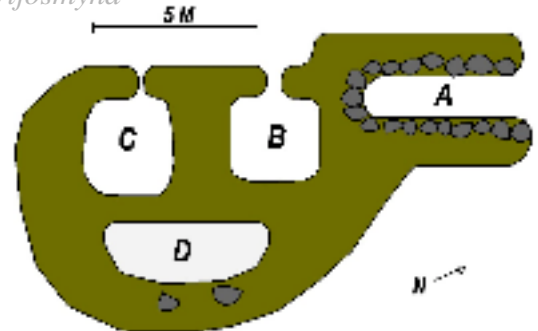
## Lýsing

### Rúst.

15 x 9 m (NA - SV).

Veggir eru úr torfi og grjóti, 0.6 - 1 m háir og milli 1 - 2 m breiðir. 4 hólfi (A - D). Opnast hólfi A til NA en hólfi B og C til NV. Ekkert op er greinanlegt á hólfi D. Mjög þýfð og nokkur sina.

## Teikning/ljósmynd



## Ljósmynd



Ljósmyndari

Jóna Kristín Ámundadóttir

Filma nr./teg. myndar

Olympus Cemedica C-2040zoom

## Athugasemdir

# Fornleifaskrá

Aðalnr.

311

Sýsla

Snæfellssýsla

Sveitarfélag

Eyrarsveit

Táknatala

3709

Landareign

Búlandshöfði

Nr

Heiti

Búlandshöfði

Undirnr.

4

Staðfræðikort

GPS Staðsetning

N 64°56.71 W 023°26.58

Viðmiðun

WGS84

M.y. sjó

Skekka

&lt;10

Tegund minja

Rúst

Tilgáta

Fjöldi

1

Hættumat

Skepnur

Hætta

Lítill

Ástand

Sæmilegt

Aldur

1550-1900

Í eyði

Minjagildi

Talsvert

Merkja?

Nei

Skrásetjari

Jóna Kristín Ámundadóttir

Dags.

9/11 2004

Friðlýsa?

Nei

Friðlýst?

Nei

Hvenær

## Legg og staðhættir

Stórt svæði með fjölmörgum rústum í hlíðinni suður af veginum, austur af Höfðakoti. Staðsett um 15 m NV af rúst nr. 311:1.

## Heimildir og munnmæli

Höfði, Örnefnaskrá. Þorleifur Jóhannesson skráði. Örnefnastofnun.

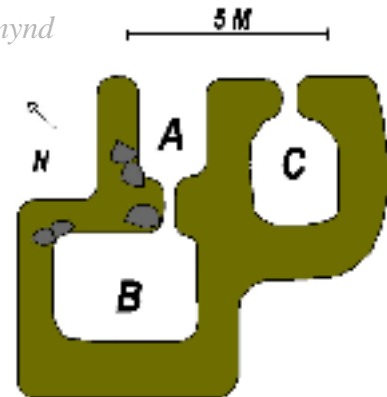
## Lýsing

### Rúst.

9 x 8 m (NA - SV).

Veggir eru úr torfi og grjóti, um 0.4 - 1 m háir og um 1 - 1.5 m breiðir. 3 hólfi (A - C). Opnast þau öll til NA og er opið á hólfi B inn í hólfi A. Mjög þýfð og nokkur sina.

## Teikning/ljósmynd



## Ljósmynd



Ljósmyndari

Jóna Kristín Ámundadóttir

Filma nr./teg. myndar

Olympus Cemedica C-2040zoom

## Athugasemdir

# Fornleifaskrá

Aðalnr.

311

Sýsla

Snæfellssýsla

Sveitarfélag

Eyrarsveit

Táknatala

3709

Landareign

Búlandshöfði

Nr

Heiti

Búlandshöfði

Undirnr.

5

Staðfræðikort

GPS Staðsetning

N 64°56.72 W 023°26.61

Viðmiðun

WGS84

M.y. sjó

Skekka

&lt;10

Tegund minja

Rúst og túngarður

Tilgáta

Fjöldi

2

Hættumat

Hætta

Ástand

Aldur

Í eyði

Skepnur

Lítill

Sæmilegt

1550-1900

Minjagildi

Talsvert

Merkja?

Nei

Skrásetjari

Dags.

Friðlýsa?

Friðlýst?

Hvenær

Jóna Kristín Ámundadóttir

9/11 2004

Nei

Nei

**Lega og staðhættir**

Stórt svæði með fjölmörgum rústum í hlíðinni suður af veginum, austur af Höfðakoti. Staðsett um 20 m NV af rúst nr. 311:4.

**Heimildir og munnmæli**

Höfði, Örnefnaskrá. Þorleifur Jóhannesson skráði. Örnefnastofnun.

**Lýsing****Rúst og túngarður.**

14 x 12 m (NA - SV).

Veggir úr torfi, hugsanlega eru steinar í gunni, um 0.5 - 1 m háir og um 1 - 2.5 m breiðir. 3 hólfi (A - C).

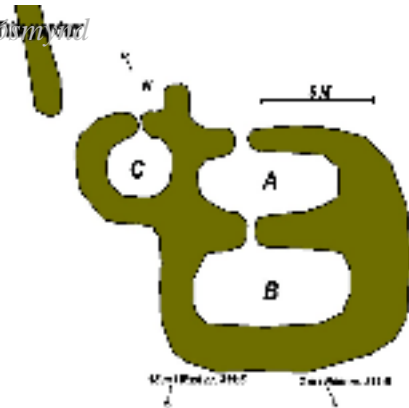
Op eru úr hólfum A og C til NA. Úr hólfi B er op inn í hólfi A. Mjög þýfð og nokkur sina. Um 1 m

norður af rústinni byrjar túngarður sem er úr jarðvegi

og grjóti, 0.3 - 0.6 m á hæð og um 1 m á breidd.

Liggur hann til NNA - SSV í um 50 m.

Teikning/ljósmynd



Ljósmynd



Ljósmyndari

Jóna Kristín Ámundadóttir

Filma nr./teg. myndar

Olympus Cemedica C-2040zoom

**Athugasemdir**

# Fornleifaskrá

Aðalnr.

311

Sýsla

Snæfellssýsla

Sveitarfélag

Eyrarsveit

Táknatala

3709

Landareign

Búlandshöfði

Nr

Heiti

Búlandshöfði

Undirnr.

6

Staðfræðikort

GPS Staðsetning

N 64°56.71 W 023°26.60

Viðmiðun

WGS84

M.y. sjó

Skekka

&lt;10

Tegund minja

Rúst

Tilgáta

Fjöldi

1

Hættumat

Skepnur

Hætta

Lítill

Ástand

Lélegt

Aldur

1550-1900

Í eyði

Minjagildi

Talsvert

Merkja?

Nei

Skrásetjari

Jóna Kristín Ámundadóttir

Dags.

9/11 2004

Friðlýsa?

Nei

Friðlýst?

Nei

Hvenær

## Legu og staðhættir

Stórt svæði með fjölmörgum rústum í hlíðinni suður af veginum, austur af Höfðakoti. Staðsett um 2 m SV af rúst nr. 311:5.

## Heimildir og munnmæli

Höfði, Örnefnaskrá. Þorleifur Jóhannesson skráði. Örnefnastofnun.

## Lýsing

### Rúst.

Mjög ógreinileg, þýfð rúst með sinu. Ekki hægt að greina stærð en hún er úr torfi, hugsanlega steinar í grunni, og virðist sem veggirnir séu um 0.3 - 0.6 m háir. Liggur NV - SA.

## Teikning/ljósmynd



## Ljósmynd



Ljósmyndari

Jóna Kristín Ámundadóttir

Filma nr./teg. myndar

Olympus Cemedica C-2040zoom

## Athugasemdir

# Fornleifaskrá

Aðalnr.

311

Sýsla

Snæfellssýsla

Sveitarfélag

Eyrarsveit

Táknatala

3709

Landareign

Búlandshöfði

Nr

Heiti

Búlandshöfði

Undirnr.

7

Staðfræðikort

GPS Staðsetning

N 64°56.71 W 023°26.62

Viðmiðun

WGS84

M.y. sjó

Skekka

&lt;10

Tegund minja

Rúst

Tilgáta

Fjárhús og hlaða

Fjöldi

1

Hættumat

Skepnur

Hætta

Lítill

Ástand

Sæmilegt

Aldur

1550-1900

Í eyði

Minjagildi

Talsvert

Merkja?

Nei

Skrásetjari

Jóna Kristín Ámundadóttir

Dags.

9/11 2004

Friðlýsa?

Nei

Friðlýst?

Nei

Hvenær

## Legg og staðhættir

Stórt svæði með fjölmörgum rústum í hlíðinni suður af veginum, austur af Höfðakoti. Staðsett alveg undir háspennustaur, um 20 m vestur af rúst nr. 311:4.

## Heimildir og munnmæli

Höfði, Örnefnaskrá. Þorleifur Jóhannesson skráði. Örnefnastofnun.

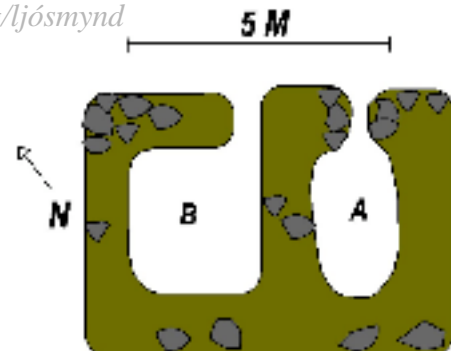
## Lýsing

### Rúst.

7 x 5 m (NV - SA).

Veggir eru úr torfi og grjóti, um 0.4 - 1.2 m háir og um 1 m breiðir. 2 hólf (A - B) og opnast þau bæði til NA. Mjög þýfð og nokkur sina.

Teikning/ljósmynd



Ljósmynd



Ljósmyndari

Jóna Kristín Ámundadóttir

Filma nr./teg. myndar

Olympus Cemedica C-2040zoom

## Athugasemdir

# Fornleifaskrá

Aðalnr.

311

Sýsla

Snæfellssýsla

Sveitarfélag

Eyrarsveit

Táknatala

3709

Landareign

Búlandshöfði

Nr

Heiti

Búlandshöfði

Undirnr.

8

Staðfræðikort

GPS Staðsetning

N 64°56.70 W 023°26.65

Viðmiðun

WGS84

M.y. sjó

Skekka

&lt;10

Tegund minja

Rétt og garðar

Tilgáta

Fjöldi

2

Hættumat

Skepnur

Hætta

Lítill

Ástand

Sæmilegt

Aldur

1550-1900

Í eyði

Minjagildi

Talsvert

Merkja?

Nei

Skrásetjari

Jóna Kristín Ámundadóttir

Dags.

9/11 2004

Friðlýsa?

Nei

Friðlýst?

Nei

Hvenær

## Legg og staðhættir

Stór svæði með fjölmörgum rústum í hlíðini suður af veginum, austur af Höfðakoti. Staðsett um 15 m vestur af Rúst nr. 311:7.

## Heimildir og munnmæli

Höfði, Örnefnaskrá. Þorleifur Jóhannesson skráði. Örnefnastofnun.

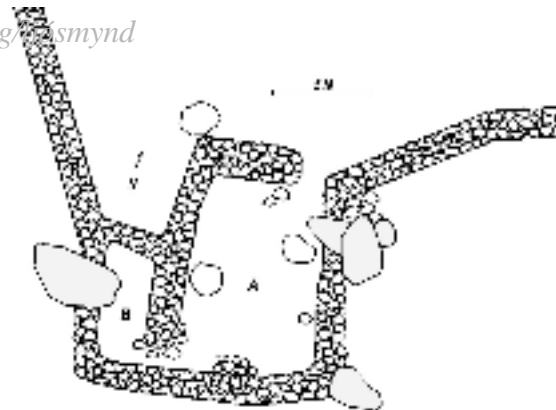
## Lýsing

### Rétt og garðar.

Réttin er 14 x 14 m (N - S).

Veggir hlaðnir úr grjóti, um 0.5 - 1.5 m háir og 1 - 2 m breiðir. 2 hólf (A - B). Er op úr hólf A til norðurs. Úr hólf B er op inn í hólf A. Allt að 8 hleðslulög greinanleg. Nýttir hafa verið stórir steinar í bygginguna er fallið hafa úr gílinu fyrir ofan. Liggja garðar út frá rústinum til NA, að sjávarbakka, og NV, að Höfðakoti.

Teikning/Ljósmynd



Ljósmynd



Ljósmyndari

Jóna Kristín Ámundadóttir

Filma nr./teg. myndar

Olympus Cemedica C-2040zoom

## Athugasemdir

# Fornleifaskrá

Aðalnr.

311

Sýsla

Snæfellssýsla

Sveitarfélag

Eyrarsveit

Táknatala

3709

Landareign

Búlandshöfði

Nr

Heiti

Búlandshöfði

Undirnr.

9

Staðfræðikort

GPS Staðsetning

N 64°56.67 W 023°26.65

Viðmiðun

WGS84

M.y. sjó

Skekka

&lt;10

Tegund minja

Rúst

Tilgáta

Fjöldi

1

Hættumat

Hætta

Ástand

Aldur

Í eyði

Minjagildi

Merkja?

Skepnur

Lítill

Sæmilegt

1550-1900

Talsvert

Nei

Skrásetjari

Dags.

Friðlýsa?

Friðlýst?

Hvenær

Jóna Kristín Ámundadóttir

9/10 2004

Nei

Nei

Lega og staðhættir

Stórt svæði með fjölmörgum rústum í hlíðinni suður af veginum, austur af Höfðakoti. Staðsett í hlíðinni um 30 m suður af rúst nr. 311:8.

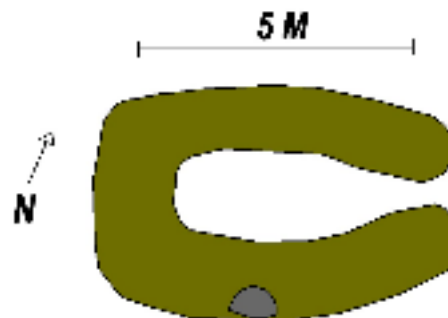
Heimildir og munnmæli

Höfði, Örnefnaskrá. Þorleifur Jóhannesson skráði. Örnefnastofnun.

Lýsing**Rúst.**

6 x 4 m (NA - SV).

Veggir úr torfi og grjóti, um 0.3- 0.6 m háir og um 1 m breiðir. Op er til NA. Vel grasi- og mosavaxin.

Teikning/ljósmyndLjósmynd

Ljósmyndari

Jóna Kristín Ámundadóttir

Filma nr./teg. myndar

Olympus Cemedica C-2040zoom

Athugasemdir

# Fornleifaskrá

Aðalnr.

312

Sýsla

Snæfellssýsla

Sveitarfélag

Eyrarsveit

Táknatala

3709

Landareign

Búlandshöfði

Nr

Heiti

Undirnr.

1

Staðfræðikort

GPS Staðsetning

N 64°56.81 W 023°26.54

Viðmiðun

WGS84

M.y. sjó

Skekka

&lt;10

Tegund minja

Rúst og túngarður

Tilgáta

Fjöldi

2

Hættumat

Ábúð

Hætta

Lítill

Ástand

Sæmilegt

Aldur

1900-

Í eyði

Skrásetjari

Jóna Kristín Ámundadóttir

Dags.

10/11 2004

Minjagildi

Talsvert

Merkja?

Nei

Friðlýsa?

Nei

Friðlýst?

Nei

Hvenær

Lega og staðhættir

Staðsett um 30 m norður af vegi.

Heimildir og munnmæli

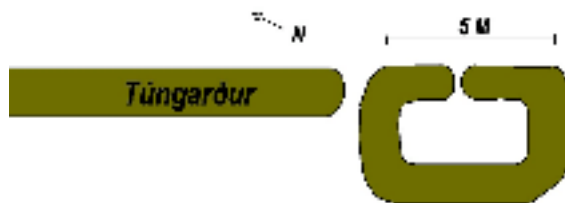
Lýsing

**Rúst og túngarður.**

Rústin er 6 x 4 m (NV - SA).

Veggir úr torfi, hugsanlega steinar í gunni. Um 0.4 - 0.7 m háir og um 1 m breiðir. Op er til NA. NV af rústinni er 2 m breiður túngarður er liggur NV. Mjög þýft svæði og nokkur sina.

Teikning/ljósmynd



Ljósmynd



Ljósmyndari

Jóna Kristín Ámundadóttir

Filma nr./teg. myndar

Olympus Cemedica C-2040zoom

Athugasemdir

# Fornleifaskrá

Aðalnr.

313

Sýsla

Snæfellssýsla

Sveitarfélag

Eyrarsveit

Táknatala

3709

Landareign

Búlandshöfði

Nr

Heiti

Undirnr.

1

Staðfræðikort

GPS Staðsetning

N 64°56.82 W 023°26.48

Viðmiðun

WGS84

M.y. sjó

Skekka

&lt;10

Tegund minja

Rúst

Tilgáta

Fjárhús og hlaða

Fjöldi

1

Hættumat

Ábúð

Hætta

Lítill

Ástand

Sæmilegt

Aldur

1550-1900

Í eyði

Minjagildi

Talsvert

Merkja?

Nei

Skrásetjari

Jóna Kristín Ámundadóttir

Dags.

10/11 2004

Friðlýsa?

Nei

Friðlýst?

Nei

Hvenær

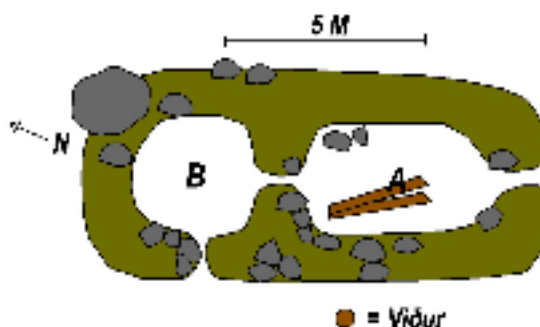
**Lega og staðhættir**

Staðsett í vestur hliðum lautar um 20 m frá sjávarbakkanum, um 3 m suður af gömlum vegi.

**Heimildir og munnmæli****Lýsing****Rúst.**

11 x 5 m (NV - SA).

Veggir eru úr torfi og grjóti, einnig nokkuð um spýtur, um 0.5 - 1.2 m háir og um 1 m breiðir. 2 hólf eru á rústinni (A - B). Op er úr hólf A til SA en úr hólf B til SV. Einnig er op á milli hólfanna. Nýttir hafa verið nokkuð stórir steinar er fallið hafa með skriðum úr fjallshlíðinni. Rústin er nokkuð hrúnin - sína.

**Teikning/ljósmynd****Ljósmynd**

Ljósmyndari

Jóna Kristín Ámundadóttir

Filma nr./teg. myndar

Olympus Cemedica C-2040zoom

**Athugasemdir**

# Fornleifaskrá

Aðalnr.

314

Sýsla

Snæfellssýsla

Sveitarfélag

Eyrarsveit

Táknatala

3709

Landareign

Búlandshöfði

Nr

Heiti

Höfðakot

Undirnr.

1 - 7

Staðfræðikort

GPS Staðsetning

N 64°56.74 W 023°26.96

Viðmiðun

WGS84

M.y. sjó

Skekka

&lt;10

Tegund minja

Eyðibýli

Tilgáta

Fjöldi

7

Hættumat

Skepnur

Hætta

Lítill

Ástand

Sæmilegt

Aldur

1550-1900

Í eyði

1919

Minjagildi

Hátt

Merkja?

Já

Skrásetjari

Jóna Kristín Ámundadóttir

Dags.

10/11 2004

Friðlýsa?

Nei

Friðlýst?

Nei

Hvenær

**Lega og staðhættir**

Nokkuð stórt rústasvæði sem er NV af Búlandshöfðabænum.

**Heimildir og munnmæli**

Höfði, Örnefnaskrá. Þorleifur Jóhannesson skráði. Örnefnastofnun.

**Lýsing****Eyðibýli.**

Svæðið sem um ræðir er um 150 x 150 m stórt og liggur helst NA - SV. eru á því 7 rústir en eflaust eru fleiri sem er ekki hægt að greina á yfirborðinu.

Teikning/ljósmynd



Ljósmynd



Ljósmyndari

Jóna Kristín Ámundadóttir

Filma nr./teg. myndar

Olympus Cemedica C-2040zoom

**Athugasemdir**

# Fornleifaskrá

Aðalnr.

314

Sýsla

Snæfellssýsla

Sveitarfélag

Eyrarsveit

Táknatala

3709

Landareign

Búlandshöfði

Nr

Heiti

Höfðakot

Undirnr.

1

Staðfræðikort

GPS Staðsetning

N 64°56.74 W 023°26.96

Viðmiðun

WGS84

M.y. sjó

Skekka

&lt;10

Tegund minja

Rústahóll

Tilgáta

Fjöldi

1

Hættumat

Skepnur

Hætta

Lítill

Ástand

Sæmilegt

Aldur

1550-1900

Í eyði

1919

Skrásetjari

Jóna Kristín Ámundadóttir

Dags.

10/11 2004

Minjagildi

Talsvert

Merkja?

Já

Friðlýsa?

Nei

Friðlýst?

Nei

Hvenær

## Lega og staðhættir

Nokkuð stórt rústasvæði sem er NV af Búlandshöfðabænum. Staðsett í vestur hluta svæðisins um 60 m SV af vegi.

## Heimildir og munnmæli

Höfði, Örnefnaskrá. Þorleifur Jóhannesson skráði. Örnefnastofnun.

## Lýsing

### Rústahóll.

Hóll með rústum af steypu húsi, hugsanlega fjárhús og/eða hlaða. Er svæðið um 30 x 30 m stórt en mikið af því hefur verið sléttað. Hin steypa rúst, sem hefur ekkert minjagildi, stendur líklega ofan á eldri minjum.

Teikning/ljósmynd



Ljósmynd



Ljósmyndari

Jóna Kristín Ámundadóttir

Filma nr./teg. myndar

Olympus Cemedica C-2040zoom

## Athugasemdir

# Fornleifaskrá

Aðalnr.

314

Sýsla

Snæfellssýsla

Sveitarfélag

Eyrarsveit

Táknatala

3709

Landareign

Búlandshöfði

Nr

Heiti

Höfðakot

Undirnr.

2

Staðfræðikort

GPS Staðsetning

N 64°56.71 W 023°26.85

Viðmiðun

WGS84

M.y. sjó

Skekka

&lt;10

Tegund minja

Kálgarður

Tilgáta

Fjöldi

1

Hættumat

Skepnur

Hætta

Lítill

Ástand

Sæmilegt

Aldur

1550-1900

Í eyði

1919

Minjagildi

Lítið

Merkja?

Nei

Skrásetjari

Jóna Kristín Ámundadóttir

Dags.

10/11 2004

Friðlýsa?

Nei

Friðlýst?

Nei

Hvenær

**Lega og staðhættir**

Nokkuð stórt rústasvæði sem er NV af Búlandshöfðabænum. Um 40 m SA af rúst nr. 314:1.

**Heimildir og munnmæli**

Höfði, Örnefnaskrá. Þorleifur Jóhannesson skráði. Örnefnastofnun.

**Lýsing****Kálgarður.**

Staðsettur á mjög háum hól, en eflaust eru eldri rústir í honum. Hlaðinn úr grjóti og torfi, um 40 x 15 m stór. Veggirnir eru 0.4 - 0.8 m háir og milli 0.5 - 1 m breiðir. Allt að 5 hleðslulög greinileg. Nokkuð þýfður að innan.

Teikning/Ljósmynd



Ljósmynd



Ljósmyndari

Jóna Kristín Ámundadóttir

Filma nr./teg. myndar

Olympus Cemedica C-2040zoom

**Athugasemdir**

# Fornleifaskrá

Aðalnr.

314

Sýsla

Snæfellssýsla

Sveitarfélag

Eyrarsveit

Táknatala

3709

Landareign

Búlandshöfði

Nr

Heiti

Höfðakot

Undirnr.

3

Staðfræðikort

GPS Staðsetning

N 64°56.70 W 023°26.95

Viðmiðun

WGS84

M.y. sjó

Skekka

&lt;10

Tegund minja

Rúst

Tilgáta

Fjöldi

1

Hættumat

Skepnur

Hætta

Lítill

Ástand

Sæmilegt

Aldur

1550-1900

Í eyði

1919

Minjagildi

Talsvert

Merkja?

Nei

Skrásetjari

Jóna Kristín Ámundadóttir

Dags.

10/11 2004

Friðlýsa?

Nei

Friðlýst?

Nei

Hvenær

**Lega og staðhættir**

Nokkuð stórt rústasvæði sem er NV af Búlandshöfðabænum. Um 30 m suður af rúst nr. 314:1.

**Heimildir og munnmæli**

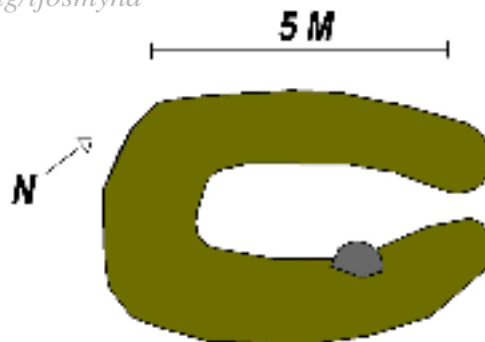
Höfði, Örnefnaskrá. Þorleifur Jóhannesson skráði. Örnefnastofnun.

**Lýsing****Rúst.**

6 x 4 m (NA - SV).

Veggir úr torfi og grjóti, um 0.3 - 1 m háir og um 1 - 1.5 m breiðir. Op er til NA. Mikil sina.

Teikning/ljósmynd



Ljósmynd



Ljósmyndari

Jóna Kristín Ámundadóttir

Filma nr./teg. myndar

Olympus Cemedica C-2040zoom

**Athugasemdir**

# Fornleifaskrá

Aðalnr.

314

Sýsla

Snæfellssýsla

Sveitarfélag

Eyrarsveit

Táknatala

3709

Landareign

Búlandshöfði

Nr

Heiti

Höfðakot

Undirnr.

4

Staðfræðikort

GPS Staðsetning

N 64°56.70 W 023°26.95

Viðmiðun

WGS84

M.y. sjó

Skekka

&lt;10

Tegund minja

Rúst

Tilgáta

Fjöldi

1

Hættumat

Skepnur

Hætta

Lítill

Ástand

Sæmilegt

Aldur

1550-1900

Í eyði

1919

Minjagildi

Talsvert

Merkja?

Nei

Skrásetjari

Jóna Kristín Ámundadóttir

Dags.

10/11 2004

Friðlýsa?

Nei

Friðlýst?

Nei

Hvenær

Legg og staðhættir

Nokkuð stórt rústasvæði sem er NV af Búlandshöfðabænum. Um 30 m SV af rúst nr. 314:1.

Heimildir og munnmæli

Höfði, Örnefnaskrá. Þorleifur Jóhannesson skráði. Örnefnastofnun.

Lýsing**Rúst.**

6 x 5 m (NV - SA).

Veggir úr torfi og grjóti, um 0.5 - 1 m háir og um 1 m breiðir. Op er til NA. Mikil sina.

Teikning/ljósmynd

5 M



Ljósmynd



Ljósmyndari

Jóna Kristín Ámundadóttir

Filma nr./teg. myndar

Olympus Cemedica C-2040zoom

Athugasemdir

# Fornleifaskrá

Aðalnr.

314

Sýsla

Snæfellssýsla

Sveitarfélag

Eyrarsveit

Táknatala

3709

Landareign

Búlandshöfði

Nr

Heiti

Höfðakot

Undirnr.

5

Staðfræðikort

GPS Staðsetning

N 64°56.76 W 023°26.92

Viðmiðun

WGS84

M.y. sjó

Skekka

&lt;10

Tegund minja

Rúst

Tilgáta

Fjöldi

1

Hættumat

Skepnur

Hætta

Lítill

Ástand

Sæmilegt

Aldur

1550-1900

Í eyði

1919

Minjagildi

Talsvert

Merkja?

Nei

Skrásetjari

Jóna Kristín Ámundadóttir

Dags.

10/11 2004

Friðlýsa?

Nei

Friðlýst?

Nei

Hvenær

Lega og staðhættir

Nokkuð stórt rústasvæði sem er NV af Búlandshöfðabænum. Um 20 m NA af rúst nr. 314:1.

Heimildir og munnmæli

Höfði, Örnefnaskrá. Þorleifur Jóhannesson skráði. Örnefnastofnun.

Lýsing**Rúst.**

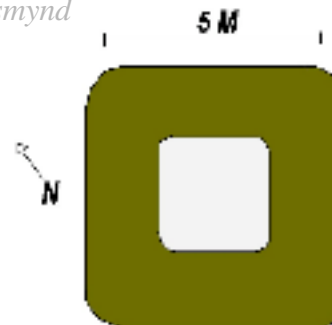
6 x 6 m (NV - SA).

Veggir úr torfi og grjóti, gólf í hólfinu er niðurgrafið.

Veggirnir eru 0.2 - 0.5 m háir og um 2 m breiðir.

Ekkert op er greinanlegt. Nokkur sina.

Teikning/ljósmynd



Ljósmynd



Ljósmyndari

Jóna Kristín Ámundadóttir

Filma nr./teg. myndar

Olympus Cemedica C-2040zoom

Athugasemdir

# Fornleifaskrá

Aðalnr.

314

Sýsla

Snæfellssýsla

Sveitarfélag

Eyrarsveit

Táknatala

3709

Landareign

Búlandshöfði

Nr

Heiti

Höfðakot

Undirnr.

6

Staðfræðikort

GPS Staðsetning

N 64°56.77 W 023°26.92

Viðmiðun

WGS84

M.y. sjó

Skekka

&lt;10

Tegund minja

Rúst

Tilgáta

Fjöldi

1

Hættumat

Skepnur

Hætta

Lítill

Ástand

Sæmilegt

Aldur

1550-1900

Í eyði

1919

Minjagildi

Talsvert

Merkja?

Nei

Skrásetjari

Jóna Kristín Ámundadóttir

Dags.

10/11 2004

Friðlýsa?

Nei

Friðlýst?

Nei

Hvenær

## Lega og staðhættir

Nokkuð stórt rústasvæði sem er NV af Búlandshöfðabænum. Um 30 austur af rúst nr. 314:1 og um 40 m SV af veginum.

## Heimildir og munnmæli

Höfði, Örnefnaskrá. Þorleifur Jóhannesson skráði. Örnefnastofnun.

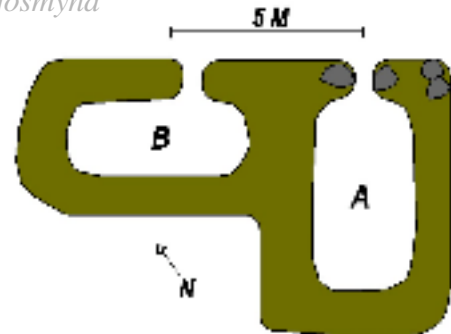
## Lýsing

### Rúst.

11 x 7 m (NV - SA).

Veggir eru úr torfi og grjóti, um 0.4 - 0.8 m háir og um 1 - 1.5 m breiðir. 2 hólfi (A - B). Op er úr þeim báðum til NA. Nokkur sína

## Teikning/ljósmynd



## Ljósmynd



Ljósmyndari

Jóna Kristín Ámundadóttir

Filma nr./teg. myndar

Olympus Cemedica C-2040zoom

## Athugasemdir

# Fornleifaskrá

Aðalnr.

314

Sýsla

Snæfellssýsla

Sveitarfélag

Eyrarsveit

Táknatala

3709

Landareign

Búlandshöfði

Nr

Heiti

Höfðakot

Undirnr.

7

Staðfræðikort

GPS Staðsetning

N 64°56.75 W 023°26.79

Viðmiðun

WGS84

M.y. sjó

Skekka

&lt;10

Tegund minja

Rústahóll

Tilgáta

Fjöldi

1

Hættumat

Skepnur

Hætta

Lítill

Ástand

Lélegt

Aldur

1550-1900

Í eyði

1919

Minjagildi

Talsvert

Merkja?

Nei

Skrásetjari

Jóna Kristín Ámundadóttir

Dags.

10/11 2004

Friðlýsa?

Nei

Friðlýst?

Nei

Hvenær

**Lega og staðhættir**

Nokkuð stórt rústasvæði sem er NV af Búlandshöfðabænum. Um 20 m austur af rúst nr. 314:2.

**Heimildir og munnmæli**

Höfði, Örnefnaskrá. Þorleifur Jóhannesson skráði. Örnefnastofnun.

**Lýsing****Rústahóll.**

Hóllinn er um 20 x 20 m stór, nokkuð lágur og mjög þýfður - sína. Er hóllinn mjög ógreinilegur en það eru nokkrir steinar í honum sem sjást á milli þúfnanna. Veggir eru um 0.4 - 0.8 m háir, liggja NV - SA. Hugsanlega er eitt stórt hólf í NA hluta hólsins

Teikning/Ljósmynd



Ljósmynd



Ljósmyndari

Jóna Kristín Ámundadóttir

Filma nr./teg. myndar

Olympus Cemedica C-2040zoom

**Athugasemdir**

# Fornleifaskrá

Aðalnr.

315

Sýsla

Snæfellssýsla

Sveitarfélag

Eyrarsveit

Táknatala

3709

Landareign

Búlandshöfði

Nr

Heiti

Undirnr.

1

Staðfræðikort

GPS Staðsetning

Viðmiðun

M.y. sjó

Skekka

&lt;10

Tegund minja

Túngarður

Tilgáta

Fjöldi

1

Hættumat

Skepnur

Hætta

Lítill

Ástand

Sæmilegt

Aldur

1550-1900

Í eyði

Minjagildi

Lítið

Merkja?

Nei

Skrásetjari

Jóna Kristín Ámundadóttir

Dags.

10/11 2004

Friðlýsa?

Nei

Friðlýst?

Nei

Hvenær

Lega og staðhættir

Liggur eftir túninu að Höfðakoti.

Heimildir og munnmæli

Lýsing

**Túngarður.**

Garðurinn er hlaðinn að mestu leyti, úr grjóti. Hefur verið sett í hann girðing í syðsta hluta hans. Er hann um 0.3 - 0.5 m hár og um 0.5 - 1 m breiður.

Teikning/ljósmynd

Ljósmynd



Ljósmyndari

Jóna Kristín Ámundadóttir

Filma nr./teg. myndar

Olympus Cemedica C-2040zoom

Athugasemdir

# Fornleifaskrá

Aðalnr.

316

Sýsla

Snæfellssýsla

Sveitarfélag

Eyrarsveit

Táknatala

3709

Landareign

Búlandshöfði

Nr

Heiti

Undirnr.

1

Staðfræðikort

GPS Staðsetning

N 64°56.82 W 023°27.60

Viðmiðun

WGS84

M.y. sjó

Skekka

&lt;10

Tegund minja

Rúst

Tilgáta

Stekkur

Fjöldi

1

Hættumat

Hætta

Ástand

Aldur

Í eyði

Skríðufall

Talsverð

Sæmilegt

1550-1900

Minjagildi

Talsvert

Merkja?

Nei

Skrásetjari

Dags.

Friðlýsa?

Nei

Friðlýst?

Nei

Hvenær

Jóna Kristín Ámundadóttir

10/11 2004

Lega og staðhættir

Staðsett um 50 m SV af veginum undir hlíðum Búlandshöfða.

Heimildir og munnmæli

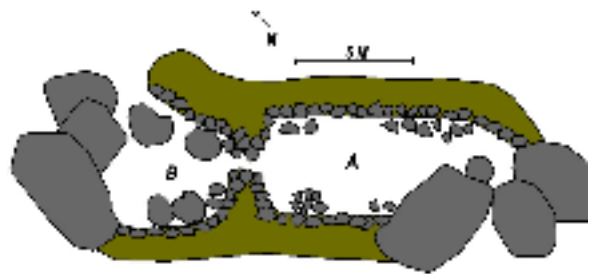
Lýsing

**Rúst.**

18 x 9 m (NV - SA).

Á milli stórra hnullunga er fallið hafa úr fjallshlíðinni. Hefur verið hlaðið upp sem einskonar aðhald. Veggir eru úr torfi og grjóti, um 0.5 - 1 m háir og um 1 - 2 m breiðir. 2 hólf (A - B). Op er úr hólfi B til norðurs. Allt að 4 hleðslulög greinileg. Nokkuð hrúnin en vel grasi- og mosavaxin.

Teikning/ljósmynd



Ljósmynd



Ljósmyndari

Jóna Kristín Ámundadóttir

Filma nr./teg. myndar

Olympus Cemedica C-2040zoom

Athugasemdir

# Fornleifaskrá

Aðalnr.

317

Sýsla

Snæfellssýsla

Sveitarfélag

Eyrarsveit

Táknatala

3709

Landareign

Búlandshöfði

Nr

Heiti

Búland

Undirnr.

1

Staðfræðikort

GPS Staðsetning

N 64°57.12 W 023°28.87

Viðmiðun

WGS84

M.y. sjó

Skekka

&lt;10

Tegund minja

Rústir

Tilgáta

Fjöldi

&gt;2

Hættumat

Hætta

Ástand

Aldur

Í eyði

Minjagildi

Merkja?

Landeyðing

Talsverð

Lélegt

-1550

Hátt

Já

Skrásetjari

Dags.

Friðlýsa?

Friðlýst?

Hvenær

Jóna Kristín Ámundadóttir

10/11 2004

Nei

Nei

Lega og staðhættir

Fyrir utan Sætrin gengur oddi í sjó fram er heitir Búland. Mikil hætta vegna ágangs sjávar.

Heimildir og munnmæli

Höfði, Örnefnaskrá. Þorleifur Jóhannesson skráði. Örnefnastofnun.

Lýsing**Rústir.**

Mjög ógreinilegar rústir, en svæðið, sem um ræðir, er um 40 x 14 m stórt. Veggir virðast úr torfi, en ekki sést mikið grjót, um 0.2 - 0.4 m háir þar sem hægt er að geina þá. Virðist vera mjög gamalt.

Teikning/ljósmyndLjósmynd

Ljósmyndari

Jóna Kristín Ámundadóttir

Filma nr./teg. myndar

Olympus Cemedica C-2040zoom

Athugasemdir

# Fornleifaskrá

Aðalnr.

318

Sýsla

Snæfellssýsla

Sveitarfélag

Eyrarsveit

Táknatala

3709

Landareign

Búlandshöfði

Nr

Heiti

Undirnr.

1 - 3

Staðfræðikort

GPS Staðsetning

N 64°56.95 W 023°28.06

Viðmiðun

WGS84

M.y. sjó

Skekka

&lt;10

Tegund minja

Rústir

Tilgáta

Fjöldi

3

Hættumat

Hætta

Ástand

Aldur

Í eyði

Minjagildi

Merkja?

Landeyðing

Lítill

Sæmilegt

1550-1900

Talsvert

Nei

Skrásetjari

Dags.

Friðlýsa?

Friðlýst?

Hvenær

Jóna Kristín Ámundadóttir

10/11 2004

Nei

Nei

Lega og staðhættir

Staðsett um 100 m austur af veginum, um 500 m SA af Búlandi.

Heimildir og munnmæli

Lýsing

**Rústir.**

Um 150 x 40 m stórt svæði er liggur NA - SV. 3 rústir sjáanlegar. Nokkuð er um mógrafir í umhverfinu.

Teikning/ljósmynd



Ljósmynd



Ljósmyndari

Jóna Kristín Ámundadóttir

Filma nr./teg. myndar

Olympus Cemedica C-2040zoom

Athugasemdir

# Fornleifaskrá

Aðalnr.

318

Sýsla

Snæfellssýsla

Sveitarfélag

Eyrarsveit

Táknatala

3709

Landareign

Búlandshöfði

Nr

Heiti

Undirnr.

1

Staðfræðikort

GPS Staðsetning

N 64°56.95 W 023°28.06

Viðmiðun

WGS84

M.y. sjó

Skekka

&lt;10

Tegund minja

Rúst

Tilgáta

Fjárborg

Fjöldi

1

Hættumat

Skepnur

Hætta

Lítill

Ástand

Sæmilegt

Aldur

1550-1900

Í eyði

Minjagildi

Talsvert

Merkja?

Nei

Skrásetjari

Jóna Kristín Ámundadóttir

Dags.

10/11 2004

Friðlýsa?

Nei

Friðlýst?

Nei

Hvenær

**Lega og staðhættir**

Staðsett um 100 m austur af veginum, um 500 m SA af Búlandi.

**Heimildir og munnmæli****Lýsing****Rúst.**

9 x 9 m (NA - SV).

Hringlaga rúst á grænum mjög þýfðum hól. Veggir úr torfi, hugsanlega steinar í grunni, um 0.4 - 0.8 m háir og um 2 m breiðir. Op er til NA. Mikil sina.

Teikning/ljósmynd



Ljósmynd



Ljósmyndari

Jóna Kristín Ámundadóttir

Filma nr./teg. myndar

Olympus Cemedica C-2040zoom

**Athugasemdir**

# Fornleifaskrá

Aðalnr.

318

Sýsla

Snæfellssýsla

Sveitarfélag

Eyrarsveit

Táknatala

3709

Landareign

Búlandshöfði

Nr

Heiti

Undirnr.

2

Staðfræðikort

GPS Staðsetning

N 64°56.94 W 023°28.02

Viðmiðun

WGS84

M.y. sjó

Skekka

&lt;10

Tegund minja

Rúst

Tilgáta

Fjöldi

1

Hættumat

Skepnur

Hætta

Lítill

Ástand

Lélegt

Aldur

1550-1900

Í eyði

Minjagildi

Lítið

Merkja?

Nei

Skrásetjari

Jóna Kristín Ámundadóttir

Dags.

10/11 2004

Friðlýsa?

Nei

Friðlýst?

Nei

Hvenær

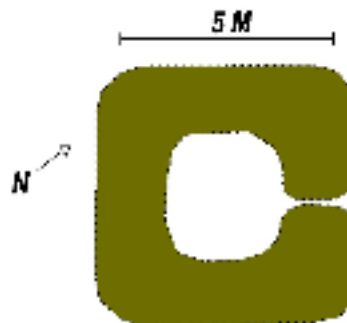
**Lega og staðhættir**

Staðsett um 100 m austur af veginum, um 500 m SA af Búlandi. Um 30 m SA af rúst nr. 318:1.

**Heimildir og munnmæli****Lýsing****Rúst.**

6 x 6 m (NA - SV).

Mjög ógreinileg og þýfð. Veggir eru úr torfi, hugsanlega steinar í grunni, um 0.3 - 0.6 m háir og um 1.5 m breiðir. Op er til NA. Mjög þýfð og mikil sina.

**Teikning/ljósmynd****Ljósmynd**

Ljósmyndari

Jóna Kristín Ámundadóttir

Filma nr./teg. myndar

Olympus Cemedica C-2040zoom

**Athugasemdir**

# Fornleifaskrá

Aðalnr.

318

Sýsla

Snæfellssýsla

Sveitarfélag

Eyrarsveit

Táknatala

3709

Landareign

Búlandshöfði

Nr.

Heiti

Undirnr.

3

Staðfræðikort

GPS Staðsetning

N 64°57.00 W 023°27.96

Viðmiðun

WGS84

M.y. sjó

Skekka

&lt;10

Tegund minja

Rúst

Tilgáta

Fjárborg

Fjöldi

1

Hættumat

Hætta

Ástand

Aldur

Í eyði

Minjagildi

Merkja?

Landeyðing

Talsverð

Sæmilegt

1550-1900

Talsvert

Nei

Skrásetjari

Dags.

Friðlýsa?

Friðlýst?

Hvenær

Jóna Kristín Ámundadóttir

10/11 2004

Nei

Nei

Lega og staðhættir

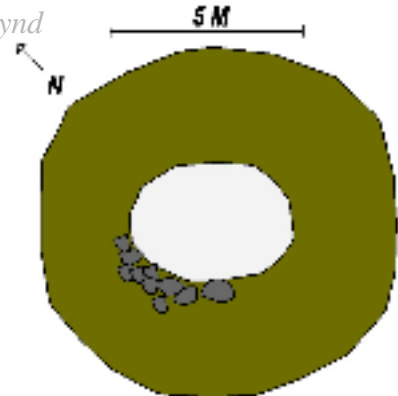
Staðsett um 100 m austur af veginum, um 500 m SA af Búlandi. Um 5 m frá sjávarbakka, um 4 m norður af læk og um 100 m NA af rúst nr. 318:1.

Hætta á landbroti vegna ágangs sjávar.

Heimildir og munnmæliLýsing**Rúst.**

9 x 9 m.

Hringlaga rúst á grænum mjög þýfðum hól. Veggir úr torfi og grjóti, um 0.3 - 1 m háir og um 3 m breiðir. Op er ekki greinanlegt. Mjög hrunin og þýfð. Mikil sina.

Teikning/ljósmyndLjósmynd

Ljósmyndari

Jóna Kristín Ámundadóttir

Filma nr./teg. myndar

Olympus Cemedica C-2040zoom

Athugasemdir

# Fornleifaskrá

Aðalnr.

319

Sýsla

Snæfellssýsla

Sveitarfélag

Eyrarsveit

Táknatala

3709

Landareign

Búlandshöfði

Nr

Heiti

Undirnr.

1

Staðfræðikort

GPS Staðsetning

N 64°56.93 W 023°27.75

Viðmiðun

WGS84

M.y. sjó

Skekka

&lt;10

Tegund minja

Rúst

Tilgáta

Fjárborg

Fjöldi

1

Hættumat

Skepnur

Hætta

Lítill

Ástand

Sæmilegt

Aldur

1550-1900

Í eyði

Minjagildi

Talsvert

Merkja?

Nei

Skrásetjari

Jóna Kristín Ámundadóttir

Dags.

10/11 2004

Friðlýsa?

Nei

Friðlýst?

Nei

Hvenær

**Lega og staðhættir**

Staðsett um 50 m NA af veginum og um 150 m SA af rúst nr. 318. Um 10 m suður af sjávarbakkanum

**Heimildir og munnmæli****Lýsing****Rúst.**

10 x 10 m.

Hringlaga rúst með veggjum úr torfi, hugsanlega steinar í grunni, um 0.3 - 0,5 m háir og um 3 m breiðir. Op er ekki greinanlegt. Mjög hrunin og þýfð. Mikil sina.

Teikning/ljósmynd

5 M



Ljósmynd



Ljósmyndari

Jóna Kristín Ámundadóttir

Filma nr./teg. myndar

Olympus Cemedica C-2040zoom

**Athugasemdir**

# Fornleifaskrá

Aðalnr.

320

Sýsla

Snæfellssýsla

Sveitarfélag

Eyrarsveit

Táknatala

3709

Landareign

Búlandshöfði

Nr

Heiti

Undirnr.

1

Staðfræðikort

GPS Staðsetning

N 64°56.81 W 023°26.72

Viðmiðun

WGS84

M.y. sjó

Skekka

&lt;10

Tegund minja

Rúst

Tilgáta

Fjöldi

1

Hættumat

Skepnur

Hætta

Lítill

Ástand

Sæmilegt

Aldur

1550-1900

Í eyði

Minjagildi

Lítið

Merkja?

Nei

Skrásetjari

Jóna Kristín Ámundadóttir

Dags.

10/11 2004

Friðlýsa?

Nei

Friðlýst?

Nei

Hvenær

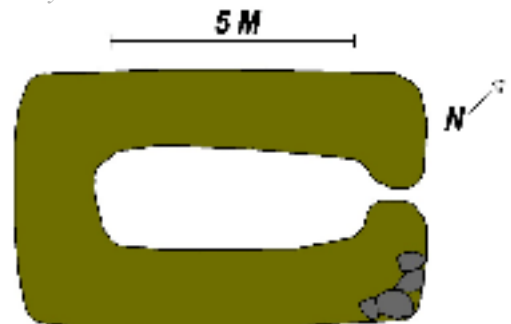
**Lega og staðhættir**

Staðsett um 30 m NA af vegi og um 20 m norður af bæjarlæknum.

**Heimildir og munnmæli****Lýsing****Rúst.**

8 x 5 m (NA - SV).

Veggir eru úr torfi og grjóti, um 0.4 - 1 m háir og um 1.5 m breiðir. Op er til NA. Rústin er vel þýfð og mjög vaxin sinu.

**Teikning/ljósmynd****Ljósmynd**

Ljósmyndari

Jóna Kristín Ámundadóttir

Filma nr./teg. myndar

Olympus Cemedica C-2040zoom

**Athugasemdir**